

**СОВЕТ ЛАИШЕВСКОГО
МУНИЦИПАЛЬНОГО РАЙОНА
РЕСПУБЛИКИ ТАТАРСТАН**

Первомайская ул., д.39, г. Лаишево, 422610
Тел: 8 (84378) 2-51-51
Факс: 8 (84378) 2-55-55
e-mail: Sovet.Laishevo@tatar.ru



**ТАТАРСТАН РЕСПУБЛИКАСЫ
ЛАЕШ МУНИЦИПАЛЬ
РАЙОН СОВЕТЫ**

Беренче май ур., 39 нчы йорт, Лаеш ш.,
422610
Тел: 8 (84378) 2-51-51
Факс: 8 (84378) 2-55-55
e-mail: Sovet.Laishevo@tatar.ru

1 февраль 2021 г. № 3-РС
На № _____ от _____

РЕШЕНИЕ

КАРАР

Об утверждении проекта внесения изменений в Генеральный план Сокуровского сельского поселения Лаишевского муниципального района Республики Татарстан

В соответствии с Градостроительным кодексом Российской Федерации, Федеральным законом от 06.10.2003 г. № 131-ФЗ «Об общих принципах организации местного самоуправления в Российской Федерации», Уставом Лаишевского муниципального района Республики Татарстан, рассмотрев заключение Кабинета Министров Республики Татарстан на проект внесения изменений в генеральный план Сокуровского сельского поселения Лаишевского муниципального района Республики Татарстан от 07.12.2020 г. № 10-53/14970, заключение о результатах публичных слушаний от 27.01.2021 Совет Лаишевского муниципального района Республики Татарстан **РЕШИЛ:**

1. Утвердить проект внесения изменений в генеральный план Сокуровского сельского поселения Лаишевского муниципального района Республики Татарстан (приложение №1).
2. Опубликовать (обнародовать) настоящее Решение в районной газете «Камская новь», на официальном портале правовой информации Республики Татарстан в информационно – телекоммуникационной сети Интернет по веб – адресу: <http://pravo.tatarstan.ru> и на официальном сайте Лаишевского муниципального района Республики Татарстан на Портале муниципальных образований Республики Татарстан в информационно – телекоммуникационной сети Интернет по веб – адресу: <http://laishevo.tatarstan.ru>.
3. Настоящее Решение вступает в силу со дня его официального опубликования (обнародования).
4. Контроль за исполнением настоящего Решения возлагается на заместителя Руководителя Исполнительного комитета Лаишевского муниципального района Республики Татарстан по инфраструктурному развитию И.П. Шитова.

**Глава - председатель Совета
муниципального района**

 **И.Ф. Зарипов**



**ГЕНЕРАЛЬНЫЙ ПЛАН
СОКУРОВСКОГО СЕЛЬСКОГО ПОСЕЛЕНИЯ
ЛАИШЕВСКОГО МУНИЦИПАЛЬНОГО РАЙОНА
РЕСПУБЛИКИ ТАТАРСТАН.
ВНЕСЕНИЕ ИЗМЕНЕНИЙ**

УТВЕРЖДАЕМАЯ ЧАСТЬ

Том 1

Положения о территориальном планировании

2020 год

СОДЕРЖАНИЕ

| | |
|---|-----------|
| СОСТАВ ПРОЕКТА | 3 |
| 1. ВВЕДЕНИЕ | 4 |
| 1.1. Цели и задачи проекта внесения изменений в генеральный план | 4 |
| 2. ПОЛОЖЕНИЯ О ТЕРРИТОРИАЛЬНОМ ПЛАНИРОВАНИИ | 5 |
| 2.1. Сведения о видах, назначении и наименованиях планируемых для размещения объектов местного значения поселения, местного значения муниципального района, регионального значения, федерального значения, их основные характеристики и местоположение | 5 |
| 2.2. Функциональные зоны | 12 |
| 2.3. Характеристика зон с особыми условиями использования территории в случае, когда установление таких зон требуется в связи с размещением планируемых объектов | 14 |
| 3. ГРАНИЦЫ НАСЕЛЕННЫХ ПУНКТОВ..... | 16 |

СОСТАВ ПРОЕКТА

Проект внесения изменений в генеральный план Сокуровского сельского поселения Лаишевского муниципального района Республики Татарстан разработан в составе:

Утверждаемая часть

Текстовые материалы:

| № п/п | Наименование | Том |
|-------|--|-----|
| 1 | Положения о территориальном планировании | 1 |

Графические материалы:

| № листа | Наименование | Том | Масштаб |
|---------|--|-----|----------|
| 1 | Карта планируемого размещения объектов местного значения поселения | 2 | 1:10 000 |
| 2 | Карта функциональных зон поселения | 2 | 1:10 000 |
| 3 | Карта границ населенных пунктов | 2 | 1:10 000 |

Приложение

| № п/п | Наименование | Том |
|-------|--|-----|
| 1 | Сведения о границах населенных пунктов | - |

Материалы по обоснованию генерального плана

Текстовые материалы:

| № п/п | Наименование | Том |
|-------|-----------------------|-----|
| 1 | Пояснительная записка | 3 |

Графические материалы:

| № листа | Наименование | Том | Масштаб |
|---------|--|-----|----------|
| 1 | Карта современного использования территории поселения | 4 | 1:10 000 |
| 2 | Карта границ зон с особыми условиями использования территории (существующее положение) | 4 | 1:10 000 |
| 3 | Карта границ зон с особыми условиями использования территории (проектное предложение) | 4 | 1:10 000 |

1. ВВЕДЕНИЕ

Настоящим проектом вносятся изменения в Генеральный план Сокуровского сельского поселения, утвержденный Решением Совета Сокуровского сельского поселения Лаишевского муниципального района Республики Татарстан № 67-РС от 16.10.2017 г. (далее – Утвержденный Генеральный план).

Материалы генерального плана излагаются в новой редакции.

Заказчик проекта – Исполнительный комитет Сокуровского сельского поселения Лаишевского муниципального района Республики Татарстан.

Разработчик проекта – общество с ограниченной ответственностью «Максима».

Проект подготовлен на расчетный срок до 2040 г., этапы реализации не установлены.

1.1. Цели и задачи проекта внесения изменений в генеральный план

Целью настоящего проекта внесения изменений в генеральный план является:

- размещение очистных сооружений к западу от д. Обухово на части земельного участка с кадастровым номером 16:24:240301:1340;
- размещение планируемого карьера грунта к западу от д. Обухово на части земельного участка с кадастровым номером 16:24:240301:1340;
- исключение из границы д. Обухово земельного участка с кадастровым номером 16:24:240301:1348;
- размещение газораспределительной станции к северу от с. Сокуры, газопровода-отвода и распределительного газопровода согласно документации по планировке территории для размещения объекта трубопроводного транспорта «Реконструкция газопровода Миннибаево – Казань на участке 220 – 285 км», утвержденной Приказом Министерства энергетики Российской Федерации № 191 от 16.03.2020 г.

К задачам проекта относятся:

- комплексная оценка территории сельского поселения;
- приведение отображаемой в материалах генерального плана информации о существующем состоянии и использовании территории поселения в соответствие фактическому положению;
- корректировка границ населенных пунктов;
- корректировка функционального зонирования территории поселения, корректировка параметров функциональных зон;
- актуализация проектных предложений генерального плана по состоянию на дату принятия решения о подготовке проекта внесения изменений в генеральный план;
- приведение материалов генерального плана в соответствие требованиям Градостроительного кодекса Российской Федерации к составу документов территориального планирования муниципальных образований, требованиям к графическому оформлению.

2. ПОЛОЖЕНИЯ О ТЕРРИТОРИАЛЬНОМ ПЛАНИРОВАНИИ

2.1. Сведения о видах, назначении и наименованиях планируемых для размещения объектов местного значения поселения, местного значения муниципального района, регионального значения, федерального значения, их основные характеристики и местоположение

Таблица 1

| № на картах | Вид | Назначение и наименование | Основные характеристики | Местоположение | Функциональная зона |
|--|--|--|---|----------------------------|--------------------------|
| Объекты местного значения поселения | | | | | |
| 1 | объект культурно-досугового (клубного) типа | Сельский клуб * | проектная мощность - 500 мест | с. Сокуры (северная часть) | общественно-деловая зона |
| 2 | объект культурно-досугового (клубного) типа | Многофункциональный зрелищный комплекс * | проектная мощность - 1907 мест | с. Сокуры (северная часть) | общественно-деловая зона |
| 3 | спортивное сооружение | Плоскостное сооружение * | проектная мощность - 1050 кв. м | с. Сокуры (северная часть) | общественно-деловая зона |
| 4 | объект торговли, общественного питания | Предприятие торговли * | проектная мощность - 100 кв. м торг. площади | с. Сокуры (северная часть) | общественно-деловая зона |
| 5 | объект торговли, общественного питания | Предприятие торговли * | проектная мощность - 1300 кв. м торг. площади | с. Сокуры (северная часть) | общественно-деловая зона |
| 6 | объект торговли, общественного питания | Предприятие торговли * | проектная мощность - 1470 кв. м торг. площади | с. Сокуры (северная часть) | общественно-деловая зона |
| 7 | объект торговли, общественного питания | Предприятие торговли * | проектная мощность - 1470 кв. м торг. площади | с. Сокуры (северная часть) | общественно-деловая зона |
| 8 | объект торговли, общественного питания | Предприятие торговли * | проектная мощность - 550 кв. м торг. площади | с. Сокуры (северная часть) | общественно-деловая зона |
| 9 | объект торговли, общественного питания | Торговый центр * | проектная мощность - 1871 кв. м торг. площади | с. Сокуры (северная часть) | общественно-деловая зона |
| 10 | объект коммунально-бытового обслуживания и предоставления персональных услуг | Комплекс бытового обслуживания * | проектная мощность - 248 раб. мест | с. Сокуры (северная часть) | общественно-деловая зона |

| | | | | | |
|----|---|--|---|----------------------------|---|
| 11 | объект коммунально-бытового обслуживания и предоставления персональных услуг | Предприятие бытового обслуживания * | проектная мощность - 13 раб. мест | с. Сокуры (северная часть) | общественно-деловая зона |
| 12 | объект коммунально-бытового обслуживания и предоставления персональных услуг | Предприятие бытового обслуживания* | проектная мощность - 13 раб. мест | с. Сокуры (северная часть) | общественно-деловая зона |
| 13 | объект торговли, общественного питания | Предприятие общественного питания * | проектная мощность - 250 пос. мест | с. Сокуры (северная часть) | общественно-деловая зона |
| 14 | объект по предоставлению населению правовых, финансовых, консультационных и иных подобных услуг | Отделение банка * | - | с. Сокуры (северная часть) | общественно-деловая зона |
| 15 | гостиница и аналогичные коллективные средства размещения | Гостиница * | проектная мощность - 46 мест | с. Сокуры (северная часть) | общественно-деловая зона |
| 16 | административное здание | Административное здание * | - | с. Сокуры (северная часть) | общественно-деловая зона |
| 17 | административное здание | Жилищно-эксплуатационная организация * | - | с. Сокуры (северная часть) | общественно-деловая зона |
| 18 | предприятие по добыче нерудных материалов | Карьер грунта | - | к западу от д. Обухово | производственная зона предприятий промышленности |
| 19 | артезианская скважина, водозаборные сооружения | Водозаборная скважина * | проектная мощность - 24 куб. м в час ** | с. Сокуры (северная часть) | зона инженерной инфраструктуры и коммунального обслуживания |
| 20 | артезианская скважина, водозаборные сооружения | Водозаборная скважина * | проектная мощность - 24 куб. м в час ** | с. Сокуры (северная часть) | зона инженерной инфраструктуры и коммунального обслуживания |
| 21 | газорегуляторный пункт, объекты газоснабжения | Газорегуляторный пункт * | - | с. Сокуры (северная часть) | зона инженерной инфраструктуры и коммунального обслуживания |
| 22 | газорегуляторный пункт, объекты газоснабжения | Газорегуляторный пункт * | - | с. Сокуры (северная часть) | зона инженерной инфраструктуры и коммунального обслуживания |

| | | | | | |
|----|---|---|---|----------------------------|---|
| 23 | газорегуляторный пункт, объекты газоснабжения | Газорегуляторный пункт * | - | с. Сокуры (северная часть) | зона инженерной инфраструктуры и коммунального обслуживания |
| 24 | источник тепловой энергии, объекты теплоснабжения | Котельная * | - | с. Сокуры (северная часть) | зона инженерной инфраструктуры и коммунального обслуживания |
| 25 | источник тепловой энергии, объекты теплоснабжения | Котельная * | - | с. Сокуры (северная часть) | зона инженерной инфраструктуры и коммунального обслуживания |
| 26 | объект обеспечения пожарной безопасности | Пожарное депо * | проектная мощность - 3 автомобиля | с. Сокуры (северная часть) | зона инженерной инфраструктуры и коммунального обслуживания |
| 27 | очистные сооружения, объекты водоотведения | Канализационная насосная станция * | проектная мощность - 0,6 тыс. куб. м в сутки ** | с. Сокуры (северная часть) | зона инженерной инфраструктуры и коммунального обслуживания |
| 28 | очистные сооружения, объекты водоотведения | Канализационная насосная станция * | проектная мощность - 0,6 тыс. куб. м в сутки ** | с. Сокуры (северная часть) | зона инженерной инфраструктуры и коммунального обслуживания |
| 29 | очистные сооружения, объекты водоотведения | Очистные сооружения * | проектная мощность - до 50 куб. м в сутки | с. Сокуры (северная часть) | зона инженерной инфраструктуры и коммунального обслуживания |
| 30 | трансформаторная подстанция, объекты электроснабжения | Комплектная трансформаторная подстанция 10/0,4 кВ * | - | с. Сокуры (северная часть) | зона инженерной инфраструктуры и коммунального обслуживания |
| 31 | трансформаторная подстанция, объекты электроснабжения | Комплектная трансформаторная подстанция 10/0,4 кВ * | - | с. Сокуры (северная часть) | зона инженерной инфраструктуры и коммунального обслуживания |
| 32 | трансформаторная подстанция, объекты электроснабжения | Комплектная трансформаторная подстанция 10/0,4 кВ * | - | с. Сокуры (северная часть) | зона инженерной инфраструктуры и коммунального обслуживания |
| 33 | трансформаторная подстанция, объекты электроснабжения | Комплектная трансформаторная подстанция 10/0,4 кВ * | - | с. Сокуры (северная часть) | зона инженерной инфраструктуры и коммунального обслуживания |
| 34 | трансформаторная подстанция, объекты электроснабжения | Комплектная трансформаторная подстанция 10/0,4 кВ * | - | с. Сокуры (северная часть) | зона инженерной инфраструктуры и коммунального обслуживания |
| 35 | трансформаторная подстанция, объекты электроснабжения | Комплектная трансформаторная подстанция 10/0,4 кВ * | - | с. Сокуры (северная часть) | зона инженерной инфраструктуры и коммунального обслуживания |
| 36 | очистные сооружения, объекты водоотведения | Очистные сооружения | проектная мощность - до 50 куб. м в сутки | к западу от д. Обухово | зона инженерной инфраструктуры и коммунального обслуживания |

| | | | | | |
|--|--|---|-------------------------------|----------------------------|--------------------------|
| 37 | газопровод распределительный | Газопровод высокого давления * | - | с. Сокуры (северная часть) | - |
| 38 | газопровод распределительный | Газопровод среднего давления * | - | с. Сокуры (северная часть) | - |
| 39 | газопровод распределительный | Газопровод среднего давления * | - | с. Сокуры (северная часть) | - |
| 40 | газопровод распределительный | Газопровод среднего давления * | - | с. Сокуры (северная часть) | - |
| 41 | газопровод распределительный | Газопровод среднего давления * | - | с. Сокуры (северная часть) | - |
| 42 | линии электропередачи | Кабельная линия электропередачи 10 кВ * | - | с. Сокуры (северная часть) | - |
| 43 | линии электропередачи | Кабельная линия электропередачи 10 кВ * | - | с. Сокуры (северная часть) | - |
| 44 | линии электропередачи | Кабельная линия электропередачи 10 кВ * | - | с. Сокуры (северная часть) | - |
| 45 | линии электропередачи | Кабельная линия электропередачи 10 кВ * | - | с. Сокуры (северная часть) | - |
| 46 | линии электропередачи | Кабельная линия электропередачи 10 кВ * | - | с. Сокуры (северная часть) | - |
| 47 | линии электропередачи | Кабельная линия электропередачи 10 кВ * | - | с. Сокуры (северная часть) | - |
| 48 | линии электропередачи | Кабельная линия электропередачи 10 кВ * | - | с. Сокуры (северная часть) | - |
| 49 | линии электропередачи | Кабельная линия электропередачи 10 кВ * | - | с. Сокуры (северная часть) | - |
| 50 | линии электропередачи | Кабельная линия электропередачи 10 кВ * | - | с. Сокуры (северная часть) | - |
| 51 | линии электропередачи | Кабельная линия электропередачи 10 кВ * | - | с. Сокуры (северная часть) | - |
| 52 | линии электропередачи | Кабельная линия электропередачи 10 кВ * | - | с. Сокуры (северная часть) | - |
| Объекты местного значения муниципального района | | | | | |
| 53 | дошкольная образовательная организация | Детский сад * | проектная мощность - 140 мест | с. Сокуры (северная часть) | общественно-деловая зона |
| 54 | дошкольная образовательная организация | Детский сад * | проектная мощность - 140 мест | с. Сокуры (северная часть) | общественно-деловая зона |

| | | | | | |
|----|---|--|---------------------------------------|-------------------------------|--------------------------|
| 55 | дошкольная образовательная организация | Детский сад * | проектная мощность - 220 мест | с. Сокуры (северная часть) | общественно-деловая зона |
| 56 | дошкольная образовательная организация | Детский сад * | проектная мощность - 494 места | с. Сокуры (северная часть) | общественно-деловая зона |
| 57 | дошкольная образовательная организация | Детский сад * | проектная мощность - 494 места | с. Сокуры (северная часть) | общественно-деловая зона |
| 58 | дошкольная образовательная организация | Детский сад * | проектная мощность - 494 места | с. Сокуры (северная часть) | общественно-деловая зона |
| 59 | дошкольная образовательная организация | Детский сад * | проектная мощность - 494 места | с. Сокуры (северная часть) | общественно-деловая зона |
| 60 | общеобразовательная организация | Общеобразовательная школа * | проектная мощность - 1224 мест | с. Сокуры (северная часть) | общественно-деловая зона |
| 61 | общеобразовательная организация | Общеобразовательная школа * | проектная мощность - 1483 места | с. Сокуры (северная часть) | общественно-деловая зона |
| 62 | общеобразовательная организация | Общеобразовательная школа * | проектная мощность - 1483 места | с. Сокуры (северная часть) | общественно-деловая зона |
| 63 | организация дополнительного образования | Учреждения дополнительного образования | проектная мощность - 80 мест | с. Сокуры (центральная часть) | общественно-деловая зона |
| 64 | подразделение медицинской организации, оказывающей первичную медико-санитарную помощь | Поликлиника * | проектная мощность - 192 пос. в смену | с. Сокуры (северная часть) | общественно-деловая зона |
| 65 | подразделение медицинской организации, оказывающей первичную медико-санитарную помощь | Поликлиника * | проектная мощность - 300 пос. в смену | с. Сокуры (северная часть) | общественно-деловая зона |
| 66 | медицинская организация, оказывающая скорую медицинскую помощь | Пункт скорой медицинской помощи * | проектная мощность - 2 автомобиля | с. Сокуры (северная часть) | общественно-деловая зона |
| 67 | объект почтовой связи | Отделение почтовой связи * | - | с. Сокуры (северная часть) | общественно-деловая зона |
| 68 | административное здание | Опорный пункт охраны порядка * | - | с. Сокуры (северная часть) | общественно-деловая зона |

| | | | | | |
|--|---|--|--|-----------------------|---|
| 69 | автомобильные дороги с твердым покрытием | Подъездная автомобильная дорога к территориям перспективного жилищного строительства | покрытие - асфальтобетон; категория - IV; протяженность - 2058 м | территория поселения | зона транспортной инфраструктуры |
| 70 | автомобильные дороги с переходным покрытием | Подъездная автомобильная дорога к газораспределительной станции | покрытие - щебень; протяженность - 993 м | территория поселения | зона транспортной инфраструктуры |
| Объекты регионального (республиканского) значения | | | | | |
| Размещение объектов не планируется | | | | | |
| Объекты федерального значения | | | | | |
| 71 | транзитные автомобильные дороги с твердым покрытием | Автомобильная дорога М12 "Москва - Казань" | покрытие - асфальтобетон; категория - I; протяженность - 1093 м | территория поселения | зона транспортной инфраструктуры |
| Прочие объекты | | | | | |
| 72 | трансформаторная подстанция, объекты электроснабжения | Электрическая подстанция 110/10 кВ | - | территория поселения | зона инженерной инфраструктуры и коммунального обслуживания |
| 73 | линии электропередачи | Воздушная линия электропередачи 10 кВ | - | территория поселения | - |
| 74 | линии электропередачи | Воздушная линия электропередачи 110 кВ | - | территория поселения | - |
| 75 | объекты газоснабжения | Газораспределительная станция | - | к северу от с. Сокуры | зона инженерной инфраструктуры и коммунального обслуживания |
| 76 | магистральные газопроводы | Газопровод-отвод к газораспределительной станции | диаметр - 500 мм | территория поселения | - |
| 77 | газопровод распределительный | Распределительный газопровод | - | территория поселения | - |
| 78 | объекты на магистральных трубопроводах | Узел запуска и приема очистных устройств | - | территория поселения | зона инженерной инфраструктуры и коммунального обслуживания |
| 79 | объекты газоснабжения | Крановый узел | - | к северу от с. Сокуры | зона инженерной инфраструктуры и коммунального обслуживания |
| 80 | трансформаторная подстанция, объекты электроснабжения | Блочная комплектная электростанция 10/0,4 кВ | - | к северу от с. Сокуры | зона инженерной инфраструктуры и коммунального обслуживания |
| 81 | линии электропередачи | Воздушная линия электропередачи 10 кВ | - | территория поселения | - |

| | | | | | |
|----|-----------------------|---------------------------------------|---|----------------------|---|
| 82 | линии электропередачи | Кабельная линия электропередачи 10 кВ | - | территория поселения | - |
| 83 | линии связи | Волоконно-оптическая линия связи | - | территория поселения | - |

* объекты указаны в соответствии с действующим проектом планировки территории, в том числе их проектные мощности; объекты не учитываются при определении уровня обеспеченности населения объектами социального, общественного и делового назначения, а также объектами инженерной инфраструктуры в целом по поселению

** проектные мощности объектов определены исходя из возможного населения территории перспективной жилой застройки без учета существующего уровня обеспеченности аналогичными объектами в целом по поселению

2.2. Функциональные зоны

Таблица 2

| Наименование зоны | Функциональное назначение зоны | Параметры зоны | Коды возможных видов разрешенного использования земельных участков в зоне * |
|--|--|---|---|
| Зона застройки индивидуальными жилыми домами | - индивидуальная жилая застройка; - объекты социального, общественного и делового назначения, инженерной инфраструктуры, занимающие незначительные территории и располагаемые на территории жилой застройки | предельное количество этажей основного строения: 3 (включая мансардный); коэффициент застройки: до 0,3 | 2.1; 2.2; 2.3; 2.7; 2.7.1; 12.0 |
| Зона застройки многоквартирными жилыми домами | - многоквартирная жилая застройка; - объекты социального, общественного и делового назначения, инженерной инфраструктуры, занимающие незначительные территории и располагаемые на территории жилой застройки | предельное количество этажей основного строения: 5 (включая мансардный); коэффициент застройки: до 0,4 | 2.1.1; 2.5; 2.7; 2.7.1; 12.0 |
| Зона застройки многоэтажными жилыми домами | - многоэтажная многоквартирная жилая застройка; - объекты социального, общественного и делового назначения, инженерной инфраструктуры, занимающие незначительные территории и располагаемые на территории жилой застройки | предельное количество этажей основного строения: 10 (включая мансардный); коэффициент застройки: до 0,4 | 2.6; 2.7; 2.7.1; 12.0 |
| Зона смешанной жилой застройки | - индивидуальная и многоквартирная жилая застройка; - объекты социального, общественного и делового назначения, инженерной инфраструктуры, занимающие незначительные территории и располагаемые на территории жилой застройки | предельное количество этажей основного строения не устанавливается; коэффициент застройки: до 0,4 | 2.0; 12.0 |
| Общественно-деловая зона | объекты культуры, образования, спорта, здравоохранения, социального обеспечения, торговли, общественного питания, бытового и гостиничного обслуживания; административные, научно-исследовательские учреждения; культовые здания | предельное количество этажей основного строения: 5 (включая мансардный); предельная высота основного строения: 20 м; коэффициент застройки: до 1 | 2.7; 2.7.1; 3.0; 4.0; 5.1; 12.0 - 12.1 |
| Зона садоводческих и огороднических некоммерческих объединений граждан | - сады; - огороды | предельное количество этажей основного строения: 3 (включая мансардный); предельная высота основного строения: 10 м | 2.7.1; 13.0; 13.1 - 13.2 |

| | | | |
|---|--|-------------------------------|---|
| Производственная зона предприятий промышленности | - объекты промышленного производства IV и V классов опасности; - объекты промышленного производства иных классов опасности при условии использования передовых технологических решений при производстве и разработки проекта санитарно-защитной зоны | коэффициент застройки: до 0,8 | 6.1 - 6.6; 6.9; 6.11; 10.1 |
| | - объекты добычи полезных ископаемых | не устанавливаются | |
| Производственная зона сельскохозяйственных предприятий и объектов обеспечения сельского хозяйства | - объекты сельскохозяйственного производства IV и V классов опасности; - объекты сельскохозяйственного производства иных классов опасности при условии использования передовых технологических решений при производстве и разработки проекта санитарно-защитной зоны | коэффициент застройки: до 0,8 | 1.7 - 1.18 |
| | - объекты обеспечения сельского хозяйства | коэффициент застройки: до 0,6 | |
| Складская зона | - складские объекты; - объекты хранения транспорта; - оптовые рынки | коэффициент застройки: до 0,6 | 1.15; 2.7.1; 4.3; 4.9; 4.9.1; 6.9 |
| Зона инженерной инфраструктуры и коммунального обслуживания | - объекты электро-, газо-, тепло-, водоснабжения, водоотведения населенных пунктов; - антенно-мачтовые сооружения, объекты связи; - гидротехнические сооружения; - объекты на магистральных трубопроводах; - объекты обеспечения пожарной безопасности; - мусороперерабатывающие предприятия; - объекты хранения и переработки снега | не устанавливаются | 3.1; 3.9.1; 6.7 - 6.8; 7.5; 11.3; 12.2 |
| Зона транспортной инфраструктуры | - автомобильные дороги с твердым покрытием; - вокзалы, станции автомобильного транспорта; - автомобильные заправочные станции - объекты обслуживания автотранспорта, придорожного сервиса - объекты хранения транспорта; - железнодорожные вокзалы и станции; - причалы, пристани, речные вокзалы; - аэропорты, аэродромы, взлетно-посадочные полосы и площадки | не устанавливаются | 2.7.1; 4.9; 4.9.1; 5.4; 7.1 - 7.4; 12.0 |
| Зона специального назначения | - биотермические ямы; - сибирезвенные скотомогильники; - полигоны и свалки твердых коммунальных отходов | не устанавливаются | 12.2 |
| Зона кладбищ | - кладбища | не устанавливаются | 12.1 |

| | | | |
|--|--|---|------------------|
| Зона иного специального назначения | - объекты обороны и безопасности (военные учебные заведения, воинские части, испытательные полигоны, склады и хранилища запасов материальных ценностей); - места лишения свободы | не устанавливаются | 6.10; 8.0 |
| Зона озелененных территорий общего пользования | - озелененные территории общего пользования | минимальный уровень озелененности: 65 % | 12.0 |
| Иные зоны | - самосевные зеленые насаждения в населенных пунктах; - прочие территории населенных пунктов | не устанавливаются | 9.1; 12.0 |
| Зона сельскохозяйственных угодий | - сельскохозяйственные угодья; - летние лагеря, загоны для скота; - автомобильные дороги с переходным покрытием, без покрытия на территории сельскохозяйственных угодий; - полевые дороги | не устанавливаются | 1.1; 1.19 – 1.20 |
| Зона лесов, иной растительности | - леса; - вырубки; - кустарниковая растительность вне населенных пунктов; - автомобильные дороги с переходным покрытием, без покрытия на территории лесов; - лесные дороги | не устанавливаются | 1.17; 10.0 |
| Зона акваторий | - поверхностные водные объекты; - болота | не устанавливаются | 11.0 |

* установлены в соответствии с Классификатором видов разрешенного использования земельных участков, утвержденным Приказом Минэкономразвития России от 01.09.2014 г. № 540 «Об утверждении классификатора видов разрешенного использования земельных участков» (в редакции Приказа Минэкономразвития России от 04.02.2019 г. № 44)

2.3. Характеристика зон с особыми условиями использования территории в случае, когда установление таких зон требуется в связи с размещением планируемых объектов

Сведения о зонах с особыми условиями использования территории, установление которых требуется в связи с размещением планируемых объектов, их характеристики приведены в таблице 3.

Таблица 3

| Наименование зоны | Наименование источника | Размер зоны, м |
|---|--|----------------|
| Санитарно-защитная зона предприятий, сооружений и иных объектов | Газораспределительная станция | 300 |
| | Карьер грунта | 100 |
| | Очистные сооружения | 100 |
| | Пожарное депо | 50 |
| | Канализационные насосные станции | 20 |
| I пояс зоны санитарной охраны источников водоснабжения | Водозаборные скважины | 30 |
| Охранная зона объектов электросетевого хозяйства | Электрическая подстанция 110/10 кВ | 20 |
| | Воздушная линия электропередачи 110 кВ | 20 |
| | Воздушные линии электропередачи 10 кВ | 10 |

| | | |
|---|--|-----|
| | Кабельные линии электропередачи 10 кВ | 1 |
| | Комплектные трансформаторные подстанции 10/0,4 кВ | 10 |
| Охранные зоны магистральных трубопроводов | Газопровод-отвод к газораспределительной станции | 25 |
| Охранная зона газопроводов распределительных | Газорегуляторные пункты | 10 |
| | Газопровод высокого давления | 2 |
| | Газопроводы среднего давления | 2 |
| Охранные зоны линий и сооружений связи | Волоконно-оптическая линия связи | 2 |
| Придорожная полоса автомобильной дороги | Автомобильная дорога М12 "Москва - Казань" | 75 |
| | Подъездная автомобильная дорога к территориям перспективного жилищного строительства | 50 |
| Зона минимальных расстояний до магистральных или промышленных трубопроводов | Газораспределительная станция | 175 |
| | Газопровод-отвод к газораспределительной станции | 150 |
| | Распределительный газопровод | 10 |

Размер и конфигурация зон с особыми условиями использования территории могут быть уточнены в связи с разработкой проектов данных зон.

3. ГРАНИЦЫ НАСЕЛЕННЫХ ПУНКТОВ

Существующие границы населенных пунктов установлены Генеральным планом Сокуровского сельского поселения, утвержденным Решением Совета Сокуровского сельского поселения Лаишевского муниципального района Республики Татарстан № 67-РС от 16.10.2017 г.

Сведения о границах с. Сокуры и д. Обухово содержатся в Едином государственном реестре недвижимости. Сведения о границе с. Сокуры, содержащиеся в Едином государственном реестре недвижимости, не соответствуют действующему генеральному плану, в связи с чем в настоящем проекте в качестве существующей границы с. Сокуры указана граница населенного пункта, установленная Генеральным планом Сокуровского сельского поселения, утвержденным Решением Совета Сокуровского сельского поселения Лаишевского муниципального района Республики Татарстан № 67-РС от 16.10.2017 г.

Для реализации положений настоящего проекта требуется изменение границ населенных пунктов с. Сокуры и д. Обухово.

Существующие и планируемые границы населенных пунктов отображены на Карте границ населенных пунктов в составе графических материалов настоящего проекта.

Участки территорий, в отношении которых предусматриваются изменения границ населенных пунктов, представлены в таблице 4 и на Карте границ населенных пунктов.

Таблица 4

| Населенный пункт | № участка на карте | Площадь, га |
|------------------|--------------------|-------------|
| с. Сокуры | 1 | -5,879 |
| | 2 | -16,22 |
| д. Обухово | 3 | +0,086 |
| | 4 | -0,068 |
| | 5 | -0,06 |
| | 6 | +0,032 |
| | 7 | -0,029 |
| | 8 | -0,015 |
| | 9 | -0,014 |
| | 10 | -0,013 |
| | 11 | -0,011 |
| | 12 | -0,01 |
| | 13 | +0,006 |
| | 14 | -0,003 |
| | 15 | -0,003 |
| | 16 | -0,002 |
| | 17 | +0,002 |
| | 18 | +0,002 |
| | 19 | -0,0004 |

**ГЕНЕРАЛЬНЫЙ ПЛАН
СОКУРОВСКОГО СЕЛЬСКОГО ПОСЕЛЕНИЯ
ЛАИШЕВСКОГО МУНИЦИПАЛЬНОГО РАЙОНА
РЕСПУБЛИКИ ТАТАРСТАН.
ВНЕСЕНИЕ ИЗМЕНЕНИЙ**

МАТЕРИАЛЫ ПО ОБОСНОВАНИЮ ГЕНЕРАЛЬНОГО ПЛАНА

Том 3

Пояснительная записка

2020 год

СОДЕРЖАНИЕ

| | |
|---|-----------|
| СОСТАВ ПРОЕКТА | 4 |
| 1. ВВЕДЕНИЕ | 5 |
| 1.1. Цели и задачи генерального плана | 5 |
| 1.2. Вносимые изменения в генеральный план | 5 |
| 1.3. Сведения о планах и программах комплексного социально-экономического развития, градостроительной документации и используемых материалах..... | 6 |
| 1.4. Краткая характеристика поселения..... | 8 |
| 2. АНАЛИЗ СОВРЕМЕННОГО СОСТОЯНИЯ И ИСПОЛЬЗОВАНИЯ ТЕРРИТОРИИ ПОСЕЛЕНИЯ. ОБОСНОВАНИЕ МЕРОПРИЯТИЙ ГЕНЕРАЛЬНОГО ПЛАНА | 9 |
| 2.1. Жилищный фонд | 9 |
| 2.2. Объекты социального, общественного и делового назначения | 9 |
| 2.3. Предприятия и объекты промышленности | 16 |
| 2.3.1. Объекты промышленного производства | 16 |
| 2.3.2. Предприятия и объекты добывающей промышленности | 16 |
| 2.4. Предприятия и объекты сельского хозяйства, рыболовства и рыбоводства | 16 |
| 2.4.1. Предприятия сельскохозяйственного производства, рыболовства и рыбоводства | 16 |
| 2.4.2. Объекты обеспечения сельского хозяйства | 16 |
| 2.5. Складские объекты..... | 17 |
| 2.6. Кладбища, объекты специального назначения..... | 17 |
| 2.7. Объекты отдыха и туризма | 18 |
| 2.8. Транспортная инфраструктура | 18 |
| 2.8.1. Автомобильный транспорт | 18 |
| 2.8.2. Железнодорожный транспорт | 20 |
| 2.8.3. Водный транспорт | 20 |
| 2.8.4. Воздушный транспорт | 20 |
| 2.8.5. Трубопроводный транспорт | 20 |
| 2.9. Инженерная инфраструктура и коммунальное обслуживание..... | 21 |
| 2.9.1. Магистральные инженерные коммуникации | 21 |
| 2.9.2. Электроснабжение | 21 |
| 2.9.3. Газоснабжение | 22 |
| 2.9.4. Водоснабжение | 22 |
| 2.9.5. Водоотведение | 23 |
| 2.9.6. Теплоснабжение | 24 |
| 2.9.7. Связь | 24 |
| 2.9.8. Организация вывоза коммунальных отходов | 24 |
| 2.9.9. Пожарная безопасность | 25 |
| 3. ГРАНИЦЫ НАСЕЛЕННЫХ ПУНКТОВ..... | 26 |
| 3.1. Обоснование изменения границ населенных пунктов..... | 26 |
| 3.2. Перечни земельных участков, включаемых в границы населенных пунктов, | |

| | |
|--|-----------|
| исключаемых из границ населенных пунктов | 27 |
| 3.3. Земельные участки категории земель «земли населенных пунктов», располагаемые за пределами установленных границ населенных пунктов и не предлагаемые к включению в границы населенных пунктов | 30 |
| 4. ГРАНИЦЫ СЕЛЬСКИХ ПОСЕЛЕНИЙ | 32 |
| 5. ОБЪЕКТЫ КУЛЬТУРНОГО НАСЛЕДИЯ | 33 |
| 6. ОСОБО ОХРАНЯЕМЫЕ ПРИРОДНЫЕ ТЕРРИТОРИИ..... | 34 |
| 7. ЗОНЫ С ОСОБЫМИ УСЛОВИЯМИ ИСПОЛЬЗОВАНИЯ ТЕРРИТОРИИ..... | 35 |
| 8. СВЕДЕНИЯ О ТЕРРИТОРИЯХ, ВХОДЯЩИХ В ЛЕСНОЙ ФОНД, ГРАНИЦАХ ЛЕСНИЧЕСТВ..... | 38 |
| 9. ПРИРОДНЫЕ УСЛОВИЯ И ЭКОЛОГИЧЕСКАЯ СИТУАЦИЯ | 39 |
| 9.1. Природные условия и ресурсы | 39 |
| 9.1.1. Рельеф | 39 |
| 9.1.2. Полезные ископаемые | 39 |
| 9.1.3. Гидрогеологические условия | 39 |
| 9.1.4. Поверхностные и подземные воды | 39 |
| 9.1.5. Климатическая характеристика | 39 |
| 9.1.6. Инженерно-геологические условия | 40 |
| 9.1.7. Ландшафт, почвенный покров, растительность | 41 |
| 9.2. Оценка состояния окружающей среды | 41 |
| 9.2.1. Состояние атмосферного воздуха | 41 |
| 9.2.2. Состояние водных ресурсов | 41 |
| 9.2.3. Состояние почвенного покрова и земельных ресурсов | 41 |
| 9.2.4. Отходы производства и потребления, биологические отходы | 42 |
| 9.2.5. Физические факторы воздействия | 42 |
| 9.2.6. Состояние зеленых насаждений | 42 |
| 9.3. Мероприятия по оптимизации экологической ситуации..... | 43 |
| 10. ПЕРЕЧЕНЬ И ХАРАКТЕРИСТИКА ОСНОВНЫХ ФАКТОРОВ РИСКА ВОЗНИКНОВЕНИЯ ЧРЕЗВЫЧАЙНЫХ СИТУАЦИЙ ПРИРОДНОГО И ТЕХНОГЕННОГО ХАРАКТЕРА | 46 |
| 10.1. Перечень возможных источников чрезвычайных ситуаций природного характера, которые могут оказывать воздействие на территорию поселения | 46 |
| 10.2. Перечень источников чрезвычайных ситуаций техногенного характера на территории поселения, а также вблизи территории поселения..... | 50 |
| 10.3. Перечень возможных источников чрезвычайных ситуаций биолого-социального характера на территории поселения | 52 |
| 10.4. Перечень мероприятий по обеспечению пожарной безопасности | 53 |
| 11. ОСНОВНЫЕ ТЕХНИКО-ЭКОНОМИЧЕСКИЕ ПОКАЗАТЕЛИ..... | 54 |

СОСТАВ ПРОЕКТА

Проект внесения изменений в Генеральный план Сокуровского сельского поселения Лаишевского муниципального района Республики Татарстан разработан в составе:

Утверждаемая часть

Текстовые материалы:

| № п/п | Наименование | Том |
|-------|--|-----|
| 1 | Положения о территориальном планировании | 1 |

Графические материалы:

| № листа | Наименование | Том | Масштаб |
|---------|--|-----|----------|
| 1 | Карта планируемого размещения объектов местного значения поселения | 2 | 1:10 000 |
| 2 | Карта функциональных зон поселения | 2 | 1:10 000 |
| 3 | Карта границ населенных пунктов | 2 | 1:10 000 |

Приложение

| № п/п | Наименование | Том |
|-------|--|-----|
| 1 | Сведения о границах населенных пунктов | - |

Материалы по обоснованию генерального плана

Текстовые материалы:

| № п/п | Наименование | Том |
|-------|-----------------------|-----|
| 1 | Пояснительная записка | 3 |

Графические материалы:

| № листа | Наименование | Том | Масштаб |
|---------|--|-----|----------|
| 1 | Карта современного использования территории поселения | 4 | 1:10 000 |
| 2 | Карта границ зон с особыми условиями использования территории (существующее положение) | 4 | 1:10 000 |
| 3 | Карта границ зон с особыми условиями использования территории (проектное предложение) | 4 | 1:10 000 |

1. ВВЕДЕНИЕ

Настоящим проектом вносятся изменения в Генеральный план Сокуровского сельского поселения, утвержденный Решением Совета Сокуровского сельского поселения Лаишевского муниципального района Республики Татарстан № 67-РС от 16.10.2017 г. (далее – Утвержденный Генеральный план).

Материалы генерального плана излагаются в новой редакции.

Заказчик проекта – Исполнительный комитет Сокуровского сельского поселения Лаишевского муниципального района Республики Татарстан.

Разработчик проекта – общество с ограниченной ответственностью «Максима».

Проект подготовлен на расчетный срок до 2040 г., этапы реализации не установлены.

1.1. Цели и задачи генерального плана

Целью настоящего проекта внесения изменений в генеральный план является:

- размещение очистных сооружений к западу от д. Обухово на части земельного участка с кадастровым номером 16:24:240301:1340;
- размещение планируемого карьера грунта к западу от д. Обухово на части земельного участка с кадастровым номером 16:24:240301:1340;
- исключение из границы д. Обухово земельного участка с кадастровым номером 16:24:240301:1348;
- размещение газораспределительной станции к северу от с. Сокуры, газопровода-отвода и распределительного газопровода согласно документации по планировке территории для размещения объекта трубопроводного транспорта «Реконструкция газопровода Миннибаево – Казань на участке 220 – 285 км», утвержденной Приказом Министерства энергетики Российской Федерации № 191 от 16.03.2020 г.

К задачам проекта относятся:

- комплексная оценка территории сельского поселения;
- приведение отображаемой в материалах генерального плана информации о существующем состоянии и использовании территории поселения в соответствие фактическому положению;
- корректировка границ населенных пунктов;
- корректировка функционального зонирования территории поселения, корректировка параметров функциональных зон;
- актуализация проектных предложений генерального плана по состоянию на дату принятия решения о подготовке проекта внесения изменений в генеральный план;
- приведение материалов генерального плана в соответствие требованиям Градостроительного кодекса Российской Федерации к составу документов территориального планирования муниципальных образований, требованиям к графическому оформлению.

1.2. Вносимые изменения в генеральный план

В состав материалов генерального плана настоящим проектом вносятся следующие изменения:

- дополнение материалов генерального плана Приложением, содержащим сведения о границах населенных пунктов.

В содержание графических материалов генерального плана вносятся следующие изменения:

- изменение отображения существующих и планируемых границ населенных пунктов, а именно отображение границ, установленных Утвержденным Генеральным планом, как

существующих границ населенных пунктов; отображение в качестве планируемых границ населенных пунктов границ, предлагаемых настоящим проектом;

- корректировка (уточнение) состава и местоположения отображаемых существующих объектов, в том числе объектов социального, общественного и делового назначения; объектов промышленности и агропромышленного комплекса; складских объектов; объектов инженерной и транспортной инфраструктур, коммунального обслуживания; объектов специального назначения; линейных объектов инженерной и транспортной инфраструктур; прочих объектов;

- корректировка границ территорий, входящих в лесной фонд;

- отображение границ лесничеств, сведения о которых содержатся в Едином государственном реестре недвижимости;

- изменение перечня планируемых для размещения объектов, обусловленное целью настоящего проекта и актуализацией проектных предложений генерального плана; уточнение местоположения планируемых для размещения объектов;

- корректировка состава и местоположения отображаемых зон с особыми условиями использования территории, в том числе зон, установление которых требуется в связи с размещением планируемых объектов, вызванная изменением состава и местоположения существующих и планируемых для размещения объектов;

- изменение функционального зонирования территории поселения, вызванное изменением состава и местоположения существующих и планируемых для размещения объектов.

Графические материалы генерального плана также доработаны в части их приведения в соответствие Требованиям к описанию и отображению в документах территориального планирования объектов федерального значения, объектов регионального значения, объектов местного значения, утвержденным Приказом Министерства экономического развития Российской Федерации от 09.01.2018 г. № 10.

В содержание текстовых материалов генерального плана вносятся следующие изменения:

- корректировка описания существующих и планируемых для размещения объектов в связи с уточнением их перечня и местоположения, а также изменение состава информации о данных объектах;

- корректировка информации о границах населенных пунктов;

- корректировка информации о характеристиках основных факторов риска возникновения чрезвычайных ситуаций природного и техногенного характера;

- исключение из материалов по обоснованию генерального плана сведений о мероприятиях федерального, регионального и местного значения в соответствии с иными документами территориального планирования;

- дополнение материалов по обоснованию генерального плана технико-экономическими показателями.

1.3. Сведения о планах и программах комплексного социально-экономического развития, градостроительной документации и используемых материалах

Настоящий проект внесения изменений в генеральный план Сокуровского сельского поселения Лаишевского муниципального района Республики Татарстан подготовлен в соответствии с требованиями следующих нормативных правовых актов Российской Федерации и Республики Татарстан:

- Градостроительный кодекс Российской Федерации от 29.12.2004 г. № 190-ФЗ;

- Земельный кодекс Российской Федерации от 25.10.2001 г. № 136-ФЗ;

- Лесной кодекс Российской Федерации от 04.12.2006 г. № 200-ФЗ;

- Водный кодекс Российской Федерации от 03.06.2006 г. № 74-ФЗ;

- Федеральный закон от 06.10.2003 г. № 131-ФЗ «Об общих принципах организации местного самоуправления в Российской Федерации»;

- Постановление Правительства РФ от 09.06.2006 г. № 363 «Об информационном обеспечении градостроительной деятельности»;

- Закон Республики Татарстан от 25.12.2010 г. № 98-ЗРТ «О градостроительной деятельности в Республике Татарстан»;
- Закон Республики Татарстан «Об установлении границ территорий и статусе муниципального образования «Лаишевский муниципальный район» и муниципальных образований в его составе» № 28-ЗРТ от 31.01.2005 г. (в редакции Закона № 70-ЗРТ от 24.07.2014 г.);
- Постановление Кабинета Министров Республики Татарстан «Об установлении уровня социальных гарантий обеспеченности общественной инфраструктурой, социальными услугами до 2024 года» от 26.01.2009 г. № 42 (в редакции от 28.08.2019 г.);
- Территориальная схема в области обращения с отходами, в том числе с твердыми коммунальными отходами, Республики Татарстан, утвержденная Постановлением Кабинета Министров Республики Татарстан от 13.03.2018 г. № 149.

При подготовке генерального плана использовались следующие нормативные документы:

- СП 42.13330.2016 Актуализированная редакция СНиП 2.07.01-89*. «Градостроительство. Планировка и застройка городских и сельских поселений»;
- СП 31.13330.2012 Актуализированная редакция СНиП 2.04.02-84* «Водоснабжение. Наружные сети и сооружения»;
- СанПиН 2.2.1/2.1.1.1200-03 «Санитарно-эпидемиологические правила и нормативы»;
- Республиканские нормативы градостроительного проектирования Республики Татарстан, утвержденные Постановлением Кабинета Министров Республики Татарстан № 1071 от 27.12.2013 г.

Настоящий проект подготовлен с учетом положений следующих планов и программ социально-экономического развития:

- Стратегия социально-экономического развития Республики Татарстан до 2030 г., утвержденная Законом Республики Татарстан «Об утверждении Стратегии социально-экономического развития Республики Татарстан до 2030 г.» от 17.06.2015 г. № 40-ЗРТ (далее – Стратегия);
- Стратегия социально-экономического развития Лаишевского муниципального района Республики Татарстан на 2016 – 2021 гг. и плановый период до 2030 г.

Согласно Стратегии территория Лаишевского муниципального района является территорией осуществления следующих проектов: «Реновация расселения», «Развитие и модернизация инженерной инфраструктуры Казанской агломерации», «Пригородная зона Казани», «Редевелопмент промышленных зон», «Развитие транспортной инфраструктуры Казанской агломерации», «Экозона «Волжско-Камский поток», «Чистый путь», проект по управлению отходами в Казанской экономической зоне.

Мероприятия, предусматриваемые генеральным планом, не противоречат вышеуказанным проектам Стратегии.

Документы территориального планирования, действующие на территории поселения:

- Схема территориального планирования Российской Федерации в области здравоохранения, утвержденная Распоряжением Правительства Российской Федерации № 2607-р от 28.12.2012 г.;
- Схема территориального планирования Российской Федерации в области высшего профессионального образования, утвержденная Распоряжением Правительства Российской Федерации № 247-р от 26.02.2013 г.;
- Схема территориального планирования Российской Федерации в области федерального транспорта, утвержденная Распоряжением Правительства Российской Федерации № 384-р от 19.03.2013 г. (в редакции, утвержденной Распоряжением Правительства Российской Федерации № 1610-р от 02.08.2018 г.);
- Схема территориального планирования Российской Федерации в области трубопроводного транспорта, утвержденная Распоряжением Правительства Российской Федерации

Федерации № 1416-р от 13.08.2013 г. (в редакции, утвержденной Распоряжением Правительства Российской Федерации № 2104-р от 18.09.2019 г.);

– Схема территориального планирования Российской Федерации в области энергетики, утвержденная Распоряжением Правительства Российской Федерации № 2084-р от 11.11.2013 г. (в редакции, утвержденной Распоряжением Правительства Российской Федерации № 1651-р от 25.07.2019 г.);

– Схема территориального планирования Российской Федерации в области обороны и безопасности, утвержденная Указом Президента Российской Федерации № 615сс от 10.12.2015 г.;

– Схема территориального планирования Республики Татарстан, утвержденная Постановлением Кабинета Министров Республики Татарстан № 134 от 21.02.2011 г. (в редакции, утвержденной Постановлением Кабинета Министров Республики Татарстан № 569 от 09.07.2020 г.);

– Схема территориального планирования Лаишевского муниципального района Республики Татарстан, утвержденная Решением Совета Лаишевского муниципального района № 117-РС от 19.12.2011 г. в редакции Решения № 3-РС от 03.02.2020 г.;

– Генеральный план Сокуровского сельского поселения, утвержденный Решением Совета Сокуровского сельского поселения Лаишевского муниципального района Республики Татарстан № 67-РС от 16.10.2017 г.

При подготовке генерального плана были использованы:

- материалы дистанционного зондирования земли – космический снимок;
- данные кадастрового учета Управления Федеральной службы государственной регистрации, кадастра и картографии по Республике Татарстан;
- данные Федеральной службы государственной статистики;
- картографическая основа масштаба 1:10000, предоставленная АО «РКЦ «Земля».

1.4. Краткая характеристика поселения

Сокуровское сельское поселение располагается в северной части Лаишевского муниципального района. Его площадь составляет 4280,359 га.

Граница Сокуровского сельского поселения установлена Законом Республики Татарстан «Об установлении границ территорий и статусе муниципального образования «Лаишевский муниципальный район» и муниципальных образований в его составе» № 28-ЗРТ от 31.01.2005 г. (в редакции Закона № 70-ЗРТ от 24.07.2014 г.).

Сведения о границе поселения представлены в Едином государственном реестре недвижимости.

На территории поселения располагаются следующие населенные пункты:

- с. Сокуры (административный центр сельского поселения);
- д. Обухово.

Численность постоянного населения на 01.01.2020 г. составляет 2084 человека, в том числе:

- в с. Сокуры: 1917 человек;
- в д. Обухово: 167 человек.

Информация указана на основании сведений органов местного самоуправления.

Для поселения также характерно наличие сезонного населения.

2. АНАЛИЗ СОВРЕМЕННОГО СОСТОЯНИЯ И ИСПОЛЬЗОВАНИЯ ТЕРРИТОРИИ ПОСЕЛЕНИЯ. ОБОСНОВАНИЕ МЕРОПРИЯТИЙ ГЕНЕРАЛЬНОГО ПЛАНА

2.1. Жилищный фонд

Существующее положение

Жилая застройка поселения представлена одно- и двухэтажными индивидуальными жилыми домами, многоквартирная жилая застройка представлена в центральной части с. Сокуры.

Общий объем жилищного фонда поселения по состоянию на 01.01.2020 г. составляет 90,1 тыс. кв. м площади жилья.

Информация указана на основании сведений Федеральной службы государственной статистики.

Показатель обеспеченности постоянного населения жильем составляет 43,23 кв. м/чел.

На территории поселения также имеется жилищный фонд, предназначенный для второго жилья, сведения о его объеме отсутствуют.

Проектное предложение

Генеральным планом предусматривается выделение территорий для возможного жилищного строительства общей площадью 1452,84 га, обусловленное формированием функциональных зон застройки индивидуальными и многоэтажными жилыми домами и смешанной жилой застройкой, в том числе:

- в южной и западной частях с. Сокуры: 733,75 га;
- в северной части с. Сокуры: 328,61 га;
- в восточной части с. Сокуры: 10,03 га;
- в северо-восточной части д. Обухово: 384,72 га.

В том числе, в западной части с. Сокуры также предусматривается выделение функциональной зоны застройки многоэтажными жилыми домами площадью 0,97 га (в соответствии с Письмом органа местного самоуправления).

Прирост объема жилищного фонда, связанный с возможным освоением указанных территорий, может составить 726,42 тыс. кв. м площади жилья. Определение прироста объема жилищного фонда основано на условно принятых показателях: площади земельного участка под индивидуальное жилищное строительство, равной 1500 кв. м (15 соткам) и площади жилого дома, равной 100 кв. м; нормативном соотношении территорий различного функционального назначения в составе жилых образований коттеджной застройки (для коттеджного поселка доля жилой застройки составляет 75 %), установленном СП 42.13330.2011 Актуализированная редакция СНиП 2.07.01-89*. «Градостроительство. Планировка и застройка городских и сельских поселений».

Развитие жилищного строительства также возможно за счет повышения плотности застройки и освоения неиспользуемых территорий.

2.2. Объекты социального, общественного и делового назначения

Существующее положение

Сведения об основных объектах и учреждениях социального, общественного и делового назначения, представленных на территории Сокуровского сельского поселения, представлены в таблице 1. Данные сведения приведены по состоянию на 01.01.2020 г.

Таблица 1

| № на картах | Наименование | | Местоположение | Проектная мощность |
|---------------------|--|-------------|--------------------------|--------------------|
| ОБЪЕКТЫ ОБРАЗОВАНИЯ | | | | |
| 1 | дошкольная образовательная организация | Детский сад | с. Сокуры, ул. Березовая | 35 мест |

| | | | | |
|--|---|---|--------------------------------|---------------------------|
| 2 | общеобразовательная организация | Средняя общеобразовательная школа | с. Сокуры, ул. Державина | 169 мест |
| - | организация дополнительного образования | не представлены | | |
| ОБЪЕКТЫ ЗДРАВООХРАНЕНИЯ | | | | |
| 3 | подразделение медицинской организации, оказывающей первичную медико-санитарную помощь | Фельдшерско-акушерский пункт | с. Сокуры, ул. Державина | 26 пос./см. |
| ОБЪЕКТЫ КУЛЬТУРЫ | | | | |
| 4 | объект культурно-досугового (клубного) типа | Сельский дом культуры | с. Сокуры, ул. Школьная | 300 мест |
| 5 | объект культурно-просветительного назначения | Сельская библиотека | с. Сокуры, ул. Школьная | 13000 экз. |
| ОБЪЕКТЫ ФИЗИЧЕСКОЙ КУЛЬТУРЫ И СПОРТА | | | | |
| 6 | объект спорта | Спортивный зал при общеобразовательной школе | с. Сокуры, ул. Державина | 189 кв. м площади пола |
| 7 | спортивное сооружение | Спортивные площадки при общеобразовательной школе | с. Сокуры, ул. Державина | 1250 кв. м |
| 8 | спортивное сооружение | Спортивные площадки при общеобразовательной школе | с. Сокуры, ул. Державина | 3500 кв. м |
| ОБЪЕКТЫ ОБСЛУЖИВАНИЯ НАСЕЛЕНИЯ, АДМИНИСТРАТИВНЫЕ, РЕЛИГИОЗНЫЕ И ПРОЧИЕ ОБЪЕКТЫ СОЦИАЛЬНОГО, ОБЩЕСТВЕННОГО И ДЕЛОВОГО НАЗНАЧЕНИЯ | | | | |
| - | объект почтовой связи | не представлены | | |
| 9 | объект охраны общественного порядка | Участковый пункт полиции | с. Сокуры, ул. Державина | – |
| 10 | объект торговли, общественного питания | Объекты розничной торговли | – | – |
| 11 | административное здание | Здание Совета сельского поселения | с. Сокуры, ул. Державина | – |
| 12 | объект религиозной организации | Церковь | с. Сокуры, ул. Школьная | – |
| 13 | объект религиозной организации | Часовня | с. Сокуры (вблизи кладбища) | – |
| 14 | объект религиозной организации | Мечеть | с. Сокуры, ул. Покровская | – |

Обеспечение населения больничными учреждениями, а также скорой медицинской помощью осуществляется Столбищенской врачебной амбулаторией со стационаром и станцией скорой медицинской помощи. Расстояние от административного центра Сокуровского сельского поселения до Столбищенской врачебной амбулатории составляет около 20 км (время приезда автомобиля скорой помощи – около 20 мин.).

Оценка фактического уровня обеспеченности основными объектами социального, общественного и делового назначения населения сельского поселения приведена в таблице 2.

Таблица 2

| Тип объектов | Суммарная фактическая мощность объектов | | Фактический уровень обеспеченности, % | Недостающие мощности объектов, необходимые для достижения требуемого уровня обеспеченности | |
|--|---|--------------------|---------------------------------------|--|--------------------|
| | значение | ед. измерения | | значение | ед. измерения |
| Учреждения общего образования | 169 | мест | 178 | – | мест |
| Учреждения дошкольного образования | 35 | мест | 71 | 15 | мест |
| Учреждения дополнительного образования | 0 | мест | 0 | 78 | мест |
| Амбулаторно-поликлинические учреждения | 26 | пос. в смену | 69 | 11,93 | пос. в смену |
| Клубные учреждения | 300 | мест | 48 | 325 | мест |
| Сельские библиотеки | 13000 | экземпляров | 83 | 2630 | экземпляров |
| Спортивные залы | 189 | кв. м площади пола | 26 | 540 | кв. м площади пола |
| Спортивные (плоскостные) сооружения | 4750 | кв. м | 117 | – | кв. м |

Определение уровня обеспеченности населения объектами обслуживания осуществлялось на основании нормативов, рекомендуемых СП 42.13330.2016 «Градостроительство. Планировка и застройка городских и сельских поселений», а также Постановлением Кабинета Министров Республики Татарстан от 26.01.2009 г. № 42 «Об установлении уровня социальных гарантий обеспеченности общественной инфраструктурой, социальными услугами до 2024 года».

Проектное предложение

Для улучшения качества обслуживания населения объектами социального, общественного и делового назначения генеральным планом предусматривается размещение ряда объектов, сведения о которых приведены в таблице 3.

Таблица 3

| Статус объекта | Наименование объекта | Основные характеристики | Местоположение | Обоснование размещения |
|-----------------------------|--|--|----------------------------|---|
| местного значения поселения | Сельский клуб * | проектная мощность - 500 мест | с. Сокуры (северная часть) | обеспечение возможного населения территории перспективной жилой застройки в северной части с. Сокуры объектами обслуживания (в соответствии с действующим проектом планировки территории) |
| | Многофункциональный зрелищный комплекс * | проектная мощность - 1907 мест | с. Сокуры (северная часть) | |
| | Плоскостное сооружение * | проектная мощность - 1050 кв. м | с. Сокуры (северная часть) | |
| | Предприятие торговли * | проектная мощность - 100 кв. м торг. площади | с. Сокуры (северная часть) | |

| | | | | |
|-----------------------------|--|---|----------------------------|---|
| местного значения поселения | Предприятие торговли * | проектная мощность - 1300 кв. м торг. площади | с. Сокуры (северная часть) | обеспечение возможного населения территории перспективной жилой застройки в северной части с. Сокуры объектами обслуживания (в соответствии с действующим проектом планировки территории) |
| | Предприятие торговли * | проектная мощность - 1470 кв. м торг. площади | с. Сокуры (северная часть) | |
| | Предприятие торговли * | проектная мощность - 1470 кв. м торг. площади | с. Сокуры (северная часть) | |
| | Предприятие торговли * | проектная мощность - 550 кв. м торг. площади | с. Сокуры (северная часть) | |
| | Торговый центр * | проектная мощность - 1871 кв. м торг. площади | с. Сокуры (северная часть) | |
| | Комплекс бытового обслуживания * | проектная мощность - 248 раб. мест | с. Сокуры (северная часть) | |
| | Предприятие бытового обслуживания * | проектная мощность - 13 раб. мест | с. Сокуры (северная часть) | |
| | Предприятие бытового обслуживания* | проектная мощность - 13 раб. мест | с. Сокуры (северная часть) | |
| | Предприятие общественного питания * | проектная мощность - 250 пос. мест | с. Сокуры (северная часть) | |
| | Отделение банка * | - | с. Сокуры (северная часть) | |
| | Гостиница * | проектная мощность - 46 мест | с. Сокуры (северная часть) | |
| | Административное здание * | - | с. Сокуры (северная часть) | |
| | Жилищно-эксплуатационная организация * | - | с. Сокуры (северная часть) | |

| | | | | |
|---|---|---|--|---|
| местного значения муниципального района | Детский сад * ** | проектная мощность - 140 мест | с. Сокуры (северная часть) | обеспечение возможного населения территории перспективной жилой застройки в северной части с. Сокуры объектами обслуживания (в соответствии с действующим проектом планировки территории) |
| | Детский сад * ** | проектная мощность - 140 мест | с. Сокуры (северная часть) | |
| | Детский сад * ** | проектная мощность - 220 мест | с. Сокуры (северная часть) | |
| | Детский сад * ** | проектная мощность - 494 места | с. Сокуры (северная часть) | |
| | Детский сад * ** | проектная мощность - 494 места | с. Сокуры (северная часть) | |
| | Детский сад * ** | проектная мощность - 494 места | с. Сокуры (северная часть) | |
| | Детский сад * ** | проектная мощность - 494 места | с. Сокуры (северная часть) | |
| | Общеобразовательная школа * ** | проектная мощность - 1224 мест | с. Сокуры (северная часть) | |
| | Общеобразовательная школа * ** | проектная мощность - 1483 места | с. Сокуры (северная часть) | |
| | Общеобразовательная школа * ** | проектная мощность - 1483 места | с. Сокуры (северная часть) | |
| | Поликлиника * ** | проектная мощность - 192 пос. в смену | с. Сокуры (северная часть) | |
| | Поликлиника * ** | проектная мощность - 300 пос. в смену | с. Сокуры (северная часть) | |
| | Пункт скорой медицинской помощи * ** | проектная мощность - 2 автомобиля | с. Сокуры (северная часть) | |
| | Отделение почтовой связи * ** | - | с. Сокуры (северная часть) | |
| | Опорный пункт охраны порядка * ** | - | с. Сокуры (северная часть) | |
| Учреждения дополнительного образования | проектная мощность - 80 мест | с. Сокуры (центральная часть) | достижение требуемого уровня обеспеченности населения соответствующими объектами; реализация положений Схемы территориального планирования муниципального района | |

* объекты указаны в соответствии с действующим проектом планировки территории, в том числе их проектные мощности; объекты не учитываются при определении итогового уровня обеспеченности населения объектами социального, общественного и делового назначения в целом по поселению

** для реализации мероприятия необходимо внесение изменений в Схему территориального планирования Лаишевского муниципального района

На основании анализа существующего уровня обеспеченности населения основными объектами социального, общественного и делового назначения также выделяется ряд мероприятий по строительству и реконструкции таких объектов, а также организационных мероприятий, необходимых для достижения нормативного уровня обеспеченности населения данными объектами. Указанные мероприятия приведены в таблице 4.

Таблица 4

| Тип объектов | Проектная мощность | | Мероприятия |
|--|--------------------|--------------------|---|
| | значение | ед. измерения | |
| Учреждения дошкольного образования | 15 | мест | Реконструкция существующего детского сада в с. Сокуры с увеличением проектной мощности до 50 мест |
| Амбулаторно-поликлинические учреждения | 11,93 | пос. в смену | Реконструкция существующего фельдшерско-акушерского пункта в с. Сокуры с увеличением проектной мощности до 37,93 пос. в смену |
| Клубные учреждения | 350 | мест | Строительство сельского клуба в с. Сокуры |
| Сельские библиотеки | 2630 | экз. | Реконструкция существующей сельской библиотеки в с. Сокуры с увеличением проектной мощности до 15630 экз. |
| Спортивные залы | 288 | кв. м площади пола | Строительство спортивного зала в с. Сокуры |
| Спортивные залы | 288 | кв. м площади пола | Строительство спортивного зала в д. Обухово |

Примечание.

Реализация указанных мероприятий может быть осуществлена при наличии финансирования

Оценка планируемого уровня обеспеченности основными объектами социального, общественного и делового назначения населения сельского поселения с учетом мероприятий по размещению таких объектов, а также рекомендаций по достижению требуемого уровня обеспеченности приведена в таблице 5.

Таблица 5

| Тип объектов | Суммарная мощность существующих и планируемых объектов | | Итоговый уровень обеспеченности в результате реализации мероприятий, % |
|--|--|---------------|--|
| | значение | ед. измерения | |
| Учреждения общего образования | 169 | мест | 178 * |
| Учреждения дошкольного образования | 50 | мест | 100 |
| Учреждения дополнительного образования | 80 | мест | 103 ** |
| Амбулаторно-поликлинические учреждения | 37,93 | пос. в смену | 100 |
| Клубные учреждения | 750 | мест | 120 ** |
| Сельские библиотеки | 15630 | экз. | 100 |

| | | | |
|-------------------------------------|------|--------------------|--------|
| Спортивные залы | 765 | кв. м площади пола | 105 ** |
| Спортивные (плоскостные) сооружения | 4750 | кв. м | 117 * |

* показатель обеспеченности составляет более 100 % в связи с тем, что мощность существующих объектов превышает требуемую мощность таких объектов на расчетный срок

** показатель обеспеченности составляет более 100 % в связи с применением типовых проектов планируемых объектов

Определение уровня обеспеченности населения объектами обслуживания осуществлялось на основании нормативов, рекомендуемых СП 42.13330.2016 «Градостроительство. Планировка и застройка городских и сельских поселений», а также Постановлением Кабинета Министров Республики Татарстан от 26.01.2009 г. № 42 «Об установлении уровня социальных гарантий обеспеченности общественной инфраструктурой, социальными услугами до 2024 года».

В связи с возможным планируемым увеличением объема жилищного фонда на 726,42 тыс. кв. м жилья приблизительный прирост численности постоянного населения может составить 25425 человек (коэффициент семейности принят равным 3,5).

Сведения о нормативной потребности возможного населения объектами социального, общественного и делового назначения приведены в таблице 6.

Таблица 6

| Тип объектов | Нормативный показатель минимально допустимого уровня обеспеченности * | Необходимая мощность объектов | |
|--|---|-------------------------------|-----------------------|
| | | значение | ед. измерения |
| Учреждения общего образования | 180 мест на 1000 человек (при отсутствии сведений о демографии) | 4577 | мест |
| Учреждения дошкольного образования | 180 мест на 1000 человек (при отсутствии сведений о демографии) | 4577 | мест |
| Учреждения дополнительного образования | охват 82 % детей школьного возраста | 3753 | мест |
| Амбулаторно-поликлинические учреждения | 18,15 посещений в смену на 1000 человек | 461,46 | посещений в смену |
| Клубные учреждения | 300 мест на 1000 человек | 7628 | мест |
| Сельские библиотеки | 7,5 тыс. единиц хранения на 1000 человек | 190688 | тыс. единиц хранения |
| | 6 мест в читальном зале на 1000 человек | 152,55 | мест в читальном зале |
| Спортивные залы | 3500 кв. м площади пола на 10000 человек | 8898,75 | кв. м площади пола |
| Спортивные (плоскостные) сооружения | 19500 кв. м на 10000 человек | 49578,75 | кв. м |

* определены в соответствии с СП 42.13330.2016 «Градостроительство. Планировка и застройка городских и сельских поселений», Республиканскими нормативами градостроительного проектирования, Республиканскими нормативами градостроительного проектирования Республики Татарстан, Постановлением Кабинета Министров Республики Татарстан от 26.01.2009 г. № 42 «Об установлении уровня социальных гарантий обеспеченности общественной инфраструктурой, социальными услугами до 2024 года»

Выявление возможного необходимого увеличения мощностей объектов торговли и бытового обслуживания не проводится ввиду того, что существующая нормативная база не дает объективной оценки потребности в данных объектах. Их размещение должно определяться по мере возникновения спроса.

2.3. Предприятия и объекты промышленности

2.3.1. Объекты промышленного производства

Существующее положение

К объектам промышленного производства, представленным на территории Сокуровского сельского поселения, относятся объекты:

- промышленный парк «Сокуры» с разными видами промышленности в центральной части с. Сокуры;
- асфальто-битумный завод в восточной части с. Сокуры;
- предприятия по выпуску железобетонных строительных материалов к востоку от с. Сокуры;
- фабрика заготовок для общественного питания в центральной части с. Сокуры.

Проектное предложение

Размещение объектов промышленного производства генеральным планом не предлагается.

2.3.2. Предприятия и объекты добывающей промышленности

Существующее положение

Предприятия и объекты добывающей промышленности в поселении отсутствуют.

Проектное предложение

Согласно намерениям органов местного самоуправления и заинтересованных лиц планируется размещение карьера грунта к западу от д. Обухово (площадь территории – 7,89 га).

2.4. Предприятия и объекты сельского хозяйства, рыболовства и рыбоводства

2.4.1. Предприятия сельскохозяйственного производства, рыболовства и рыбоводства

Существующее положение

На территории Сокуровского сельского поселения представлены следующие предприятия сельскохозяйственного производства, рыболовства и рыбоводства:

- пасека к востоку от д. Обухово;
- нефункционирующая ферма крупного рогатого скота к востоку от с. Сокуры;
- нефункционирующая свиноферма в центральной части с. Сокуры;
- нефункционирующее рыбное хозяйство в южной части поселения.

Проектное предложение

Размещение предприятий сельскохозяйственного производства, рыболовства и рыбоводства генеральным планом не предлагается.

Территории, занимаемые нефункционирующими предприятиями сельскохозяйственного производства, рассматриваются как резервные для развития сельскохозяйственного производства или функции обслуживания сельского хозяйства.

2.4.2. Объекты обеспечения сельского хозяйства

Существующее положение

На территории поселения объекты обеспечения сельского хозяйства не представлены.

Проектное предложение

Размещение объектов обеспечения сельского хозяйства генеральным планом не предлагается.

2.5. Складские объекты

Существующее положение

К складским объектам, имеющимся в поселении, относятся:

- производственная база в восточной части с. Сокуры;
- производственные базы в центральной части с. Сокуры;
- склады к востоку от с. Сокуры.

Проектное предложение

Размещение складских объектов генеральным планом не предлагается.

2.6. Кладбища, объекты специального назначения

Существующее положение

Сведения о кладбищах, представленных на территории Сокуровского сельского поселения, приведены в таблице 7.

Таблица 7

| Объект | Местоположение | Фактическая площадь, га | Сведения о принадлежности земельному участку | | | | Комментарий |
|------------------------|----------------|-------------------------|---|--------------------------|---|---|--|
| | | | кадастровый номер | категория земель | вид разрешенного использования | примечание | |
| Кладбище (действующее) | с. Сокуры | 3,9179 | 16:24:240101:2283 | Земли населённых пунктов | Ритуальная деятельность (кладбище) | - | требуется приведение границ земельных участков в соответствие фактическим границам кладбища; изменение характеристик земельного участка на необходимые * |
| | | | 16:24:240101:1742 | Земли населённых пунктов | Для размещения домов многоэтажной жилой застройки | вид разрешенного использования не соответствует фактическому использованию территории | |
| | | | 16:24:240101:1737 | Земли населённых пунктов | Для размещения домов многоэтажной жилой застройки | | |
| | | | 16:24:240101:1736 | Земли населённых пунктов | Для размещения домов многоэтажной жилой застройки | | |
| | | | 16:24:000000:464 | Земли лесного фонда | Для размещения промышленных объектов | | |
| | | | часть территории кадастрового квартала 16:24:240101 | | | | |

* необходимыми характеристиками земельного участка являются:

категория земель – «Земли промышленности, энергетики, транспорта, связи, радиовещания, телевидения, информатики, земли для обеспечения космической деятельности, земли обороны, безопасности и земли иного специального назначения»;

вид разрешенного использования – «Ритуальная деятельность» (код 12.1 в соответствии с Классификатором видов разрешенного использования земельных участков, утвержденным Приказом Минэкономразвития России от 01.09.2014 г. № 540 «Об утверждении классификатора видов разрешенного использования земельных участков» (в редакции Приказа Минэкономразвития России от 04.02.2019 г. № 44))

К прочим объектам специального назначения, представленным на территории поселения, относятся:

– биотермическая яма к северо-западу от д. Обухово.

В южной части д. Обухово располагается учебно-тренировочный центр.

Проектное предложение

Размещение объектов специального назначения генеральным планом не предлагается.

2.7. Объекты отдыха и туризма

Существующее положение

Объекты отдыха и туризма в поселении не представлены.

Проектное предложение

Развитие туристско-рекреационной функции на территории поселения генеральным планом не предлагается.

2.8. Транспортная инфраструктура

2.8.1. Автомобильный транспорт

Существующее положение

Сведения об основных элементах улично-дорожной сети поселения, их характеристики приведены в таблице 8.

Таблица 8

| Статус объекта | Наименование объекта | Основные характеристики | Протяженность в границах поселения, м |
|---|---|---|--|
| федерального значения | транзитная автомобильная дорога Р-239 «Казань – Оренбург – Акбулак – граница с Республикой Казахстан» | категория: III; покрытие: асфальтобетон | 5583 |
| регионального значения | транзитная автомобильная дорога «М7 «Волга» - Тагашево – «Казань – Оренбург» | категория: IV; покрытие: асфальтобетон | 4508 |
| | автомобильная дорога «Сокуры – Кирби – Травкино» | категория: IV; покрытие: асфальтобетон | 3939 |
| | автомобильная дорога «Подъезд к рыбобпитомнику «Сокуры» | категория: V; покрытие: асфальтобетон | 2584 |
| | автомобильная дорога «Подъезд к д. Обухово» | категория: V; покрытие: асфальтобетон | 323 |
| местного значения муниципального района | прочие автомобильные дороги с твердым покрытием | покрытие: асфальтобетон | 5127 |
| | автомобильные дороги без покрытия | покрытие: без покрытия | 2022 |
| местного значения поселения | жилые улицы, проезды на территории населенных пунктов | – | 29312 |

На территории поселения также представлены иные объекты автомобильного транспорта:
 – две автомобильные заправочные станции на автомобильной дороге Р-239 «Казань – Оренбург – Акбулак – граница с Республикой Казахстан» к востоку от с. Сокуры.

Проезд пожарного транспорта обеспечен ко всем зданиям и сооружениям.

Населенные пункты поселения обеспечены подъездными автомобильными дорогами с твердым покрытием.

Общественный транспорт представлен междугородними и пригородными автобусными маршрутами:

– «Казань автовокзал – Лаишево».

Проектное предложение

Генеральным планом предусматривается развитие автомобильного транспорта.

Сведения о планируемых для размещения элементах улично-дорожной сети, их основные характеристики и обоснование размещения представлены в таблице 9.

Таблица 9

| Статус объекта | Наименование объекта | Основные характеристики | Протяженность в границах поселения, м | Обоснование размещения объекта |
|--|--|--|---------------------------------------|---|
| автомобильные дороги федерального значения | Автомобильная дорога М12 "Москва - Казань" | покрытие - асфальтобетон; категория - I | 1093 | улучшение связности улично-дорожной сети Республики Татарстан и Российской Федерации; реализация положений Схемы территориального планирования Российской Федерации |
| автомобильные дороги местного значения муниципального района | Подъездная автомобильная дорога к территориям перспективного жилищного строительства * | покрытие - асфальтобетон; категория - IV | 2058 | обеспечение территорий перспективного жилищного строительства подъездной автомобильной дорогой с твердым покрытием; инициатива органов местного самоуправления |
| | Подъездная автомобильная дорога к газораспределительной станции * | покрытие - щебень | 993 | обеспечение планируемой для размещения газораспределительной станции подъездной автомобильной дорогой |

* для реализации мероприятия необходимо внесение изменений в Схему территориального планирования Лаишевского муниципального района

Размещение автомобильных дорог также предусматривает ряд организационных мероприятий, направленных на обеспечение безопасности миграций диких животных, в том числе:

– организация подземных или надземных переходов для животных (местоположение и конструктивные решения указанных сооружений должны определяться документацией по планировке территории и проектной документацией планируемой автомобильной дороги);

– организация защитных сооружений и устройств, предотвращающих попадание животных под транспортные средства.

При строительстве автомобильных дорог необходимо соблюдение положений Постановления Правительства Российской Федерации от 13.08.1996 г. № 997 «Об утверждении Требований по предотвращению гибели объектов животного мира при осуществлении производственных процессов, а также при эксплуатации транспортных магистралей,

трубопроводов, линий связи и электропередачи» и Постановления Кабинета Министров Республики Татарстан от 15.09.2000 г. № 669 «О требованиях по предотвращению гибели объектов животного мира при осуществлении производственных процессов, а также при эксплуатации транспортных магистралей, трубопроводов, линий связи и электропередачи на территории Республики Татарстан», а также согласование проектной документации с Государственным комитетом Республики Татарстан по биологическим ресурсам.

Размещение автомобильной дороги М12 «Москва – Казань» также предполагается в пределах особо охраняемой природной территории – памятника природы регионального значения «Река Меша», в связи с чем реализация данного мероприятия должна осуществляться в соответствии с установленным режимом охраны указанной особо охраняемой природной территории.

2.8.2. Железнодорожный транспорт

Существующее положение

Железнодорожный транспорт на территории поселения не представлен.

Проектное предложение

Развитие железнодорожного транспорта на территории поселения не предусматривается.

2.8.3. Водный транспорт

Существующее положение

На территории поселения водный транспорт не представлен.

Проектное предложение

Развитие водного транспорта на территории поселения не предусматривается.

2.8.4. Воздушный транспорт

Существующее положение

Воздушный транспорт на территории поселения не представлен.

Проектное предложение

Развитие воздушного транспорта на территории поселения не предусматривается.

2.8.5. Трубопроводный транспорт

Существующее положение

Сведения о трубопроводном транспорте представлены в пункте «Магистральные инженерные коммуникации» раздела 2.9 «Инженерная инфраструктура и коммунальное обслуживание» настоящей части.

Проектное предложение

Мероприятия по размещению объектов трубопроводного транспорта представлены в пункте «Магистральные инженерные коммуникации» раздела 2.9 «Инженерная инфраструктура и коммунальное обслуживание» настоящей части.

2.9. Инженерная инфраструктура и коммунальное обслуживание

2.9.1. Магистральные инженерные коммуникации

Существующее положение

На территории поселения представлены следующие магистральные инженерные коммуникации:

- магистральные трубопроводы (нефтепровод «Холмогоры – Клин»);
- воздушные линии электропередачи напряжением 110 кВ, 10 кВ;
- линии связи.

Проектное предложение

Для обеспечения функционирования планируемой для размещения электрической подстанции 110/10 кВ, в связи с намерениями заинтересованных лиц генеральным планом предлагается размещение воздушных линий электропередачи напряжением 110 кВ и 10 кВ.

Согласно документации по планировке территории для размещения объекта трубопроводного транспорта «Реконструкция газопровода Миннибаево – Казань на участке 220 – 285 км», утвержденной Приказом Министерства энергетики Российской Федерации № 191 от 16.03.2020 г., планируется размещение газораспределительной станции, узла запуска и приема очистных устройств к северу от с. Сокуры, а также газопровода-отвода к газораспределительной станции (диаметр – 500 мм) и иных сопутствующих объектов.

Существенного негативного влияния планируемых для размещения объектов на состояние окружающей среды не предполагается.

2.9.2. Электроснабжение

Существующее положение

Электроснабжение населенных пунктов и производственных объектов осуществляется воздушными линиями электропередачи напряжением 0,4 кВ. Понижение напряжения и распределение электричества обеспечивается трансформаторными электрическими подстанциями 6-10/0,4 кВ.

К востоку от с. Сокуры располагается распределительный пункт «Сокуры» 10 кВ.

Уровень обеспеченности зданий и сооружений электроэнергией составляет 100 %.

Проектное предложение

Согласно намерениям заинтересованных лиц предусматривается размещение электрической подстанции 110/10 кВ к востоку от с. Сокуры, а также воздушных линий электропередачи напряжением 110 кВ и 10 кВ.

Согласно документации по планировке территории для размещения объекта трубопроводного транспорта «Реконструкция газопровода Миннибаево – Казань на участке 220 – 285 км», утвержденной Приказом Министерства энергетики Российской Федерации № 191 от 16.03.2020 г., планируется размещение блочно-комплектной электростанции 10/0,4 кВ к северу от с. Сокуры, а также воздушной и кабельной линии электропередачи 10 кВ, обеспечивающих функционирование планируемой газораспределительной станции и газопровода-отвода к газораспределительной станции.

Существенного негативного влияния планируемых для размещения объектов на состояние окружающей среды не предполагается.

Для обеспечения территорий перспективного жилищного строительства в северной части с. Сокуры электроэнергией в соответствии с действующим проектом планировки территории предусматривается размещение кабельных линий электропередачи 10 кВ и шести комплектных трансформаторных подстанций 10/0,4 кВ.

Для обеспечения системой централизованного электроснабжения иных территорий, выделяемых для возможного жилищного строительства, требуется строительство воздушных

линий электропередачи 6-10 кВ и трансформаторных электрических подстанций 6-10/0,4. Местоположение и характеристики данных объектов должны определяться на стадии подготовки документации по планировке территории.

В связи с возможным планируемым увеличением объема жилищного фонда на 726,42 тыс. кв. м жилья и приблизительным приростом численности постоянного населения на 25425 человек предполагается увеличение показателя электропотребления, согласно укрупненному расчету равное 24153750 кВт·ч в год.

Ориентировочная суммарная требуемая протяженность воздушных линий электропередачи 0,4 кВ на территориях, выделяемых для возможного жилищного строительства, составляет 181,61 км.

2.9.3. Газоснабжение

Существующее положение

Централизованное газоснабжение представлено во всех населенных пунктах сельского поселения, уровень обеспеченности газом жилых и общественных зданий равен 100 %.

Проектное предложение

Согласно документации по планировке территории для размещения объекта трубопроводного транспорта «Реконструкция газопровода Миннибаево – Казань на участке 220 – 285 км», утвержденной Приказом Министерства энергетики Российской Федерации № 191 от 16.03.2020 г., планируется размещение распределительного газопровода от газораспределительной станции и кранового узла к северу от с. Сокуры.

Существенного негативного влияния планируемых для размещения объектов на состояние окружающей среды не предполагается.

Для обеспечения территорий перспективного жилищного строительства в северной части с. Сокуры газом в соответствии с действующим проектом планировки территории предусматривается размещение газопровода высокого давления, газопроводов среднего давления и трех газорегуляторных пунктов.

Для обеспечения системой централизованного газоснабжения иных территорий, выделяемых для возможного жилищного строительства, требуется строительство газораспределительных сетей среднего давления и газорегуляторных пунктов. Местоположение и характеристики данных объектов должны определяться на стадии подготовки документации по планировке территории.

В связи с возможным планируемым увеличением объема жилищного фонда на 726,42 тыс. кв. м жилья и приблизительным приростом численности постоянного населения на 25425 человек предполагается увеличение показателя потребления газа, согласно укрупненному расчету равное 5593500 куб. м в год.

Ориентировочная суммарная требуемая протяженность газораспределительных сетей на территориях, выделяемых для возможного жилищного строительства, составляет 363,22 км.

2.9.4. Водоснабжение

Существующее положение

Водоснабжение на территории сельского поселения осуществляется из подземных источников – скважинных водозаборов.

Уровень обеспеченности зданий и сооружений водой по населенным пунктам:

– с. Сокуры: 90%;

– д. Обухово: 100%.

Альтернативным средством обеспечения водоснабжения зданий и сооружений являются индивидуальные скважины.

Источниками централизованного хозяйственно-питьевого водоснабжения поселения являются:

– четыре водозаборные скважины в центральной части с. Сокуры (сведения о мощности отсутствуют);

– водозаборная скважина в южной части с. Сокуры (сведения о мощности отсутствуют);

– три водозаборные скважины в д. Обухово (сведения о мощности отсутствуют).

Местоположение и характеристика данных объектов указаны на основании материалов Схемы территориального планирования Лаишевского муниципального района и сведений органов местного самоуправления.

Качество подземных вод водозаборов в целом соответствует требованиям СанПиН 2.1.4.1074-01 «Питьевая вода. Гигиенические требования к качеству воды централизованных систем питьевого водоснабжения. Контроль качества».

Лицензия на право пользования недрами водозаборов отсутствует.

Согласно СП 31.13330.2012 «Водоснабжение. Наружные сети и сооружения. Актуализированная редакция СНиП 2.04.02-84» нормативное водопотребление на хозяйственно-питьевые нужды для населения сельского поселения составляет 152,13 тыс. куб. м в год.

Проектное предложение

Для улучшения качества коммунальных услуг, оказываемых населению Сокуровского сельского поселения, необходимо доведение уровня обеспеченности зданий и сооружений водой до равного 100 % во всех населенных пунктах, для чего требуется строительство водопроводных сетей в с. Сокуры ориентировочной суммарной протяженностью, составляющей 2,11 км.

Для обеспечения территорий перспективного жилищного строительства в северной части с. Сокуры централизованным водоснабжением в соответствии с действующим проектом планировки территории предусматривается размещение двух водозаборных скважин суммарной проектной мощностью 48 куб. м в час.

Для обеспечения системой централизованного водоснабжения иных территорий, выделяемых для возможного жилищного строительства, требуется строительство дополнительных источников водоснабжения суммарной ориентировочной мощностью, составляющей 164,35 куб. м в час. Количество, местоположение и характеристики данных объектов должны определяться на стадии подготовки документации по планировке территории.

В связи с возможным планируемым увеличением объема жилищного фонда на 726,42 тыс. кв. м жилья и приблизительным приростом численности постоянного населения на 25425 человек предполагается увеличение показателя удельного среднесуточного (за год) водопотребления на хозяйственно-питьевые нужды, согласно укрупненному расчету равное 1856,03 тыс. куб. м в год.

Ориентировочная суммарная требуемая протяженность водопроводных сетей на территориях, выделяемых для возможного жилищного строительства, составляет 181,61 км.

2.9.5. Водоотведение

Существующее положение

Система централизованного водоотведения в поселении отсутствует. Водоотведение осуществляется с помощью индивидуальных станций очистки сточных вод или емкостных накопителей отходов.

Проектное предложение

Согласно намерениям органов местного самоуправления для обеспечения территорий жилой застройки с. Сокуры централизованным водоотведением генеральным планом предлагается размещение очистных сооружений к западу от д. Обухово (проектная мощность: до 50 куб. м в сутки).

Для обеспечения территорий перспективного жилищного строительства в северной части с. Сокуры централизованным водоотведением в соответствии с действующим проектом планировки территории предусматривается размещение очистных сооружений (проектная мощность: до 50

куб. м в сутки) и двух канализационных насосных станций (суммарная проектная мощность – 1,2 тыс. куб. м в сутки).

В связи с возможным планируемым увеличением объема жилищного фонда на 726,42 тыс. кв. м жилья и приблизительным приростом численности постоянного населения на 25425 человек необходимо создание системы централизованного водоотведения на территориях, выделяемых для возможного жилищного строительства.

Ориентировочная суммарная требуемая протяженность канализационных сетей на территориях, выделяемых для возможного жилищного строительства, составляет 181,61 км, суммарная требуемая мощность очистных сооружений - 5,09 тыс. куб. м в сутки. Местоположение и характеристики данных объектов должны определяться на стадии подготовки документации по планировке территории.

2.9.6. Теплоснабжение

Существующее положение

Централизованное теплоснабжение в поселении отсутствует. Отопление зданий осуществляется с помощью индивидуальных отопительных систем, работающих на различных видах топлива.

Проектное предложение

Для обеспечения территорий перспективного жилищного строительства в северной части с. Сокуры централизованным теплоснабжением в соответствии с действующим проектом планировки территории предусматривается размещение двух котельных.

Для обеспечения системой централизованного теплоснабжения иных территорий, выделяемых для возможного жилищного строительства, требуется строительство дополнительных объектов теплоснабжения. Количество, местоположение и характеристики данных объектов должны определяться на стадии подготовки документации по планировке территории.

2.9.7. Связь

Существующее положение

Телефонная и сотовая связь, эфирное и цифровое вещание, Интернет доступны.

К антенно-мачтовым сооружениям и иным объектам связи, представленным на территории поселения, относятся:

- три базовые станции сотовой связи в с. Сокуры;
- четыре базовые станции сотовой связи в д. Обухово;
- базовая станция сотовой связи к северу от д. Обухово

Проектное предложение

Согласно документации по планировке территории для размещения объекта трубопроводного транспорта «Реконструкция газопровода Миннибаево – Казань на участке 220 – 285 км», утвержденной Приказом Министерства энергетики Российской Федерации № 191 от 16.03.2020 г., планируется размещение волоконно-оптических линий связи, обеспечивающих функционирование планируемой газораспределительной станции и газопровода-отвода к газораспределительной станции.

2.9.8. Организация вывоза коммунальных отходов

Существующее положение

Ориентировочный нормативный объем накопления твердых коммунальных отходов в поселении составляет 2292 куб. м в год, жидких коммунальных отходов – 4168 куб. м в год. Сведения о фактическом объеме твердых и жидких коммунальных отходов отсутствуют.

Организованный вывоз твердых коммунальных отходов осуществляется на полигон г. Лаишево. Места захоронения твердых коммунальных отходов на территории Сокуровского сельского поселения отсутствуют.

Проектное предложение

Согласно положениям Территориальной схемы в области обращения с отходами, в том числе с твердыми коммунальными отходами, Республики Татарстан, вывоз отходов должен быть организован на полигон г. Лаишево с последующей транспортировкой на межмуниципальный отраслевой комплекс в Алексеевском муниципальном районе.

2.9.9. Пожарная безопасность

Существующее положение

На территории поселения расположено значительное количество жилых домов 5-ой степени огнестойкости (согласно СНиП 21-01-97 «Пожарная безопасность зданий и сооружений»).

Ближайшая пожарная часть располагается в д. Каипы Егорьевского сельского поселения. Расстояние по улично-дорожной сети от административного центра Сокуровского сельского поселения до пожарной части составляет около 7 км (время приезда пожарного автомобиля – около 7 мин.).

На территориях населенных пунктов представлены пожарные гидранты либо водозаборные сооружения оснащены устройствами забора воды для противопожарных целей.

Согласно СП 8.13130.2009 «Системы противопожарной защиты. Источники наружного противопожарного водоснабжения. Требования пожарной безопасности» нормативный расход воды на наружное пожаротушение в с. Сокуры составляет 10 л/с, в д. Обухово – 5 л/с.

Проектное предложение

Для обеспечения территорий перспективного жилищного строительства в северной части с. Сокуры объектами пожарной безопасности в соответствии с действующим проектом планировки территории предусматривается размещение пожарного депо (проектная мощность – 3 автомобиля).

3. ГРАНИЦЫ НАСЕЛЕННЫХ ПУНКТОВ

Существующие границы населенных пунктов установлены Генеральным планом Сокуровского сельского поселения, утвержденным Решением Совета Сокуровского сельского поселения Лаишевского муниципального района Республики Татарстан № 67-РС от 16.10.2017 г.

Сведения о границах с. Сокуры и д. Обухово содержатся в Едином государственном реестре недвижимости. Сведения о границе с. Сокуры, содержащиеся в Едином государственном реестре недвижимости, не соответствуют действующему генеральному плану, в связи с чем в настоящем проекте в качестве существующей границы с. Сокуры указана граница населенного пункта, установленная Генеральным планом Сокуровского сельского поселения, утвержденным Решением Совета Сокуровского сельского поселения Лаишевского муниципального района Республики Татарстан № 67-РС от 16.10.2017 г.

Границы населенных пунктов устанавливаются настоящим генеральным планом с целью последующего внесения сведений о них в Единый государственный реестр недвижимости.

3.1. Обоснование изменения границ населенных пунктов

Для реализации положений настоящего проекта требуется изменение границ населенных пунктов с. Сокуры и д. Обухово.

Участки территорий, в отношении которых предусматриваются изменения границ населенных пунктов, а также обоснование их изменения представлены в таблице 10 и на Карте границ населенных пунктов в составе графических материалов.

Таблица 10

| Населенный пункт | № участка на карте | Площадь, га | Обоснование изменения границы населенного пункта |
|------------------|--------------------|-------------|--|
| с. Сокуры | 1 | -5,879 | Исключение из границы населенного пункта территории кладбища |
| д. Обухово | 2 | -16,22 | Намерения органов местного самоуправления и заинтересованных лиц Приведение границы населенного пункта в соответствие границам и характеристикам земельных участков, сведения о которых содержатся в Едином государственном реестре недвижимости (исключение пересечения границ земельных участков границей населенного пункта) |
| | 3 | +0,086 | |
| | 4 | -0,068 | |
| | 5 | -0,06 | |
| | 6 | +0,032 | |
| | 7 | -0,029 | |
| | 8 | -0,015 | |
| | 9 | -0,014 | |
| | 10 | -0,013 | |
| | 11 | -0,011 | |
| | 12 | -0,01 | |
| | 13 | +0,006 | |
| | 14 | -0,003 | |
| | 15 | -0,003 | |
| | 16 | -0,002 | |
| | 17 | +0,002 | |
| | 18 | +0,002 | |
| | 19 | -0,0004 | |

3.2. Перечни земельных участков, включаемых в границы населенных пунктов, исключаемых из границ населенных пунктов

Перечень земельных участков, включаемых в границы населенных пунктов, исключаемых из границ населенных пунктов, содержит сведения о земельных участках, располагаемых в пределах участков изменения границ населенных пунктов.

В указанном перечне также содержится информация о территориях, включаемых в границы населенных пунктов либо исключаемых из границ населенных пунктов, в отношении которых отсутствуют сведения в Едином государственном реестре недвижимости. Данные территории указаны как части кадастровых кварталов, в пределах которых расположены.

Таблица 11

| № п/п | Кадастровый номер земельного участка, кадастрового квартала | Местоположение | Категория земель | Вид разрешенного использования | Площадь, включаемая в границы либо исключаемая из границ, кв. м | Планируемая категория земель | Планируемый вид разрешенного использования * |
|---|---|---|--------------------------|---------------------------------|---|------------------------------|--|
| С. СОКУРЫ | | | | | | | |
| <i>Земельные участки, включаемые в границу населенного пункта</i> | | | | | | | |
| не представлены | | | | | | | |
| <i>Земельные участки, исключаемые из границы населенного пункта</i> | | | | | | | |
| 1 | 16:24:240101:1736 | Республика Татарстан, Лаишевский муниципальный район, Сокуровское сельское поселение, с Сокуры, ул. Мешенская, д. 5 | Земли населённых пунктов | Для объектов жилой застройки | 504 | Земли промышленности и пр. | Ритуальная деятельность |
| 2 | 16:24:240101:1737 | Республика Татарстан, Лаишевский муниципальный район, Сокуровское сельское поселение, с Сокуры, ул. Мешенская, д. 3 | Земли населённых пунктов | Для объектов жилой застройки | 504 | Земли промышленности и пр. | Ритуальная деятельность |
| 3 | 16:24:240101:1742 | Республика Татарстан, Лаишевский муниципальный район, Сокуровское сельское поселение, с Сокуры, ул. Мешенская, д. 1 | Земли населённых пунктов | Для объектов жилой застройки | 478 | Земли промышленности и пр. | Ритуальная деятельность |
| 4 | 16:24:240101:2277 | Республика Татарстан, Лаишевский муниципальный район, Сокуровское сельское поселение, с Сокуры | Земли населённых пунктов | Для размещения культовых зданий | 200 | Земли промышленности и пр. | Ритуальная деятельность |
| 5 | 16:24:240101:2283 | Республика Татарстан, Лаишевский муниципальный район, Сокуровское сельское поселение, с Сокуры | Земли населённых пунктов | Для размещения кладбищ | 24576 | Земли промышленности и пр. | Ритуальная деятельность |

| Территории, в отношении которых отсутствуют сведения в Едином государственном реестре недвижимости, исключаемые из границы населенного пункта | | | | | | | |
|--|-------------------|---|--------------------------|--|-------|--------------------------|---|
| 6 | 16:24:240101 | - | - | - | 31647 | - | - |
| 7 | 16:24:240301 | - | - | - | 825 | - | - |
| 8 | 16:24:240303 | - | - | - | 60 | - | - |
| Д. ОБУХОВО | | | | | | | |
| Земельные участки, включаемые в границу населенного пункта | | | | | | | |
| не представлены | | | | | | | |
| Земельные участки, части которых располагаются в существующей границе населенного пункта, предлагаемые к полному включению в границу населенного пункта | | | | | | | |
| 1 | 16:24:240201:1081 | Республика Татарстан, Лаишевский муниципальный район, Сокуровское сельское поселение, д Обухово | Земли населённых пунктов | Для общего пользования (уличная сеть) | 18 ** | Земли населённых пунктов | Улично-дорожная сеть |
| 2 | 16:24:240201:1192 | Республика Татарстан, Лаишевский муниципальный район, Сокуровское сельское поселение, д Обухово | Земли населённых пунктов | Для ведения личного подсобного хозяйства | 350 | Земли населённых пунктов | Для ведения личного подсобного хозяйства (приусадебный земельный участок) |
| 3 | 16:24:240201:1211 | Республика Татарстан, Лаишевский муниципальный район, Сокуровское сельское поселение, д Обухово | Земли населённых пунктов | Для ведения личного подсобного хозяйства | 485 | Земли населённых пунктов | Для ведения личного подсобного хозяйства (приусадебный земельный участок) |
| 4 | 16:24:240201:1266 | Российская Федерация, Республика Татарстан, Лаишевский муниципальный район, Сокуровское сельское поселение, д Обухово | Земли населённых пунктов | Для индивидуальной жилой застройки | 302 | Земли населённых пунктов | Для индивидуального жилищного строительства |
| 5 | 16:24:240201:1282 | Российская Федерация, Республика Татарстан, Лаишевский муниципальный район, Сокуровское сельское поселение, д Обухово | Земли населённых пунктов | Для иных видов использования, характерных для населенных пунктов | 18 ** | Земли населённых пунктов | Улично-дорожная сеть |
| 6 | 16:24:240201:1305 | Республика Татарстан, Лаишевский муниципальный район, Сокуровское сельское поселение, д. Обухово | Земли населённых пунктов | Для индивидуальной жилой застройки | 55 ** | Земли населённых пунктов | Для индивидуального жилищного строительства |

| | | | | | | | |
|--|-------------------|--|--------------------------|---|--------|--|---|
| 7 | 16:24:240201:141 | Российская Федерация, Республика Татарстан, Лаишевский муниципальный район, Сокуровское сельское поселение, д Обухово, ул. Береговая, з/у 29 | Земли населённых пунктов | Для ведения личного подсобного хозяйства | 20 | Земли населённых пунктов | Для ведения личного подсобного хозяйства (приусадебный земельный участок) |
| 8 | 16:24:240201:152 | Республика Татарстан, Лаишевский муниципальный район, Сокуровское сельское поселение, д Обухово | Земли населённых пунктов | Для индивидуальной жилой застройки | 21 ** | Земли населённых пунктов | Для индивидуального жилищного строительства |
| Территории, в отношении которых отсутствуют сведения в Едином государственном реестре недвижимости, включаемые границу населенного пункта | | | | | | | |
| 9 | 16:24:240201 | - | - | - | 28 | - | - |
| Земельные участки, исключаемые из границы населенного пункта | | | | | | | |
| 10 | 16:24:240301:1348 | Республика Татарстан, Лаишевский муниципальный район, Сокуровское сельское поселение, д Обухово | Земли населённых пунктов | Для иных видов жилой застройки | 162197 | Земли сельскохозяйственного назначения | Растениеводство |
| Земельные участки, части которых располагаются в существующей границе населенного пункта, предлагаемые к полному исключению из границы населенного пункта | | | | | | | |
| 11 | 16:24:240201:1072 | Республика Татарстан, Лаишевский муниципальный район, Сокуровское сельское поселение, д Обухово | Земли населённых пунктов | Для общего пользования (уличная сеть) | 783 | Земли сельскохозяйственного назначения | Охрана природных территорий |
| 12 | 16:24:240201:1073 | Республика Татарстан, Лаишевский муниципальный район, Сокуровское сельское поселение, д Обухово | Земли населённых пунктов | Для общего пользования (уличная сеть) | 744 | Земли сельскохозяйственного назначения | Охрана природных территорий |
| 13 | 16:24:240201:1074 | Республика Татарстан, Лаишевский муниципальный район, Сокуровское сельское поселение, д Обухово | Земли населённых пунктов | Для общего пользования (уличная сеть) | 604 | Земли сельскохозяйственного назначения | Охрана природных территорий |
| 14 | 16:24:240201:1075 | Республика Татарстан, Лаишевский муниципальный район, Сокуровское сельское поселение, д Обухово | Земли населённых пунктов | Для размещения объектов, характерных для населенных пунктов | 143 | Земли сельскохозяйственного назначения | Охрана природных территорий |
| Территории, в отношении которых отсутствуют сведения в Едином государственном реестре недвижимости, исключаемые из границы населенного пункта | | | | | | | |
| 15 | 16:24:240201 | - | - | - | 2 | - | - |

* в соответствии с Классификатором видов разрешенного использования земельных участков, утвержденным Приказом Минэкономразвития России от 01.09.2014 г. № 540 «Об утверждении классификатора видов разрешенного использования земельных участков» (в редакции Приказа Минэкономразвития России от 04.02.2019 г. № 44)

** Указанные площади земельных участков при определении площадей территорий, включаемых в границу либо исключаемых из границы населенного пункта, не суммируются в связи с расположением данных земельных участков на одной территории

3.3. Земельные участки категории земель «земли населенных пунктов», располагаемые за пределами установленных границ населенных пунктов и не предлагаемые к включению в границы населенных пунктов

На территории поселения имеются земельные участки категории земель «земли населенных пунктов», располагаемые за пределами границ населенных пунктов, установленных Генеральным планом Сокуровского сельского поселения (утв. Решением Совета Сокуровского сельского поселения Лаишевского муниципального района Республики Татарстан № 67-РС от 16.10.2017 г.), включение которых в границы населенных пунктов настоящим проектом не планируется. В отношении данных земельных участков требуется изменение категории земель.

Информация об указанных земельных участках, а также обоснование отсутствия необходимости их включения в границы населенных пунктов и предполагаемая категория земель приведены в таблице 12.

Таблица 12

| № п/п | Кадастровый номер | Местоположение | Категория земель | Вид разрешенного использования | Площадь, кв. м | Планируемая категория земель | Обоснование отсутствия необходимости включения в границу населенного пункта |
|-------|-------------------|--|--------------------------|---|----------------|--|---|
| 1 | 16:24:252401:685 | Российская Федерация, Республика Татарстан, Лаишевский муниципальный район, Сокуровское сельское поселение, КСНТ "Меша", участок 308 | Земли населённых пунктов | Для ведения гражданами садоводства и огородничества | 590 | Земли сельскохозяйственного назначения | Реестровая ошибка в определении категории земель (земельный участок фактически располагается на территории садоводческого товарищества) |
| 2 | 16:24:240201:1071 | Республика Татарстан, Лаишевский муниципальный район, Сокуровское сельское поселение, д Обухово | Земли населённых пунктов | Для общего пользования (уличная сеть) | 11114 | Земли водного фонда | Реестровая ошибка в определении категории земель (земельный участок фактически располагается в акватории р. Меша) |
| 3 | 16:24:240301:1759 | Республика Татарстан, Лаишевский муниципальный район, Сокуровское сельское поселение, с Сокуры | Земли населённых пунктов | Для индивидуальной жилой застройки | 10471 | Земли сельскохозяйственного назначения | Отсутствие необходимости включения в границу населенного пункта |
| 4 | 16:24:240301:3351 | Республика Татарстан, Лаишевский муниципальный район, Сокуровское сельское поселение, с Сокуры | Земли населённых пунктов | Для индивидуальной жилой застройки | 21170 | Земли сельскохозяйственного назначения | Отсутствие необходимости включения в границу населенного пункта |

| | | | | | | | |
|---|-------------------|--|--------------------------|------------------------------------|------|--|---|
| 5 | 16:24:240301:3352 | Республика Татарстан, Лаишевский муниципальный район, Сокуровское сельское поселение, с Сокуры | Земли населённых пунктов | Для индивидуальной жилой застройки | 3217 | Земли сельскохозяйственного назначения | Отсутствие необходимости включения в границу населенного пункта |
|---|-------------------|--|--------------------------|------------------------------------|------|--|---|

4. ГРАНИЦЫ СЕЛЬСКИХ ПОСЕЛЕНИЙ

В связи с расположением нескольких земельных участков, согласно их характеристикам относящихся к с. Сокуры, на территории Кирбинского сельского поселения генеральным планом рекомендуется изменение границ Сокуровского и Кирбинского сельских поселений с целью устранения вышеуказанного несоответствия.

Земельные участки, относящиеся к с. Сокуры, расположенные на территории Кирбинского сельского поселения:

16:24:240102:13;
16:24:240102:1;
16:24:240102:2;
16:24:240102:4;
16:24:240102:5;
16:24:240102:6;
16:24:240102:7;
16:24:240102:45;
16:24:240102:46.

Для реализации данного предложения необходимо:

– внесение изменений в Закон Республики Татарстан «Об установлении границ территорий и статусе муниципального образования «Лаишевский муниципальный район» и муниципальных образований в его составе» № 28-ЗРТ от 31.01.2005 г. (в редакции Закона № 70-ЗРТ от 24.07.2014 г.) в части изменения границ Сокуровского и Кирбинского сельских поселений;

– изменение сведений о границах Сокуровского и Кирбинского сельских поселений, содержащихся в Едином государственном реестре недвижимости.

Предлагаемая граница Сокуровского сельского поселения приведена на Карте границ населенных пунктов, Карте планируемого размещения объектов местного значения поселения, Карте функциональных зон поселения и Карте границ зон с особыми условиями использования территории (проектное предложение) в составе графических материалов генерального плана.

Отображение предлагаемых границ сельских поселений в настоящем проекте носит информационный характер.

5. ОБЪЕКТЫ КУЛЬТУРНОГО НАСЛЕДИЯ

Информация об объектах культурного наследия, выявленных объектах культурного наследия, объектах, обладающих признаками объектов культурного наследия, представленных на территории Сокуровского сельского поселения, приведена в таблице 13.

Таблица 13

| Статус объекта | Наименование объекта | Местоположение | Организационно-распорядительный документ |
|---|-------------------------------|----------------|--|
| объекты культурного наследия регионального значения | Часовня первой половины 19 в. | с. Сокуры | Постановление Кабинета Министров Республики Татарстан от 04.06.2001 г. № 318 "О включении в государственные охранные реестры памятников истории, градостроительства и архитектуры республиканского значения дополнительно выявленных объектов и передаче памятников истории и культуры в оперативное управление Главного управления государственного контроля охраны и использования памятников истории и культуры при Министерстве культуры Республики Татарстан" |
| выявленные объекты культурного наследия | Церковь Покровская, 1895 г. | с. Сокуры | – |

Информация представлена на основании списков объектов культурного наследия, выявленных объектов культурного наследия и объектов, обладающих признаками объектов культурного наследия, предоставленных Министерством культуры Республики Татарстан на 22.07.2015 г.

6. ОСОБО ОХРАНЯЕМЫЕ ПРИРОДНЫЕ ТЕРРИТОРИИ

На территории Сокуровского сельского поселения представлены следующие особо охраняемые природные территории:

– памятник природы регионального значения «Река Меша» отнесен к особо охраняемым природным территориям Постановлением Кабинета Министров Республики Татарстан от 29.03.2019 г. № 237; сведения об установленных границах представлены в Едином государственном реестре недвижимости.

7. ЗОНЫ С ОСОБЫМИ УСЛОВИЯМИ ИСПОЛЬЗОВАНИЯ ТЕРРИТОРИИ

Существующее положение

Сведения о зонах с особыми условиями использования территории, характерных для территории поселения, представлены в таблице 14.

Таблица 14

| Наименование зоны | Наименование источника | Размер зоны, м | Нормативный документ, определяющий размер и режим зоны |
|---|---|----------------|--|
| санитарно-защитная зона предприятий, сооружений и иных объектов | биотермические ямы | 1000 | СанПиН 2.2.1/2.1.1.1200-03 «Санитарно-защитные зоны и санитарная классификация предприятий, сооружений и иных объектов» |
| | асфальто-битумный завод | 500 | |
| | промышленный парк «Сокуры» | 300 | |
| | предприятия по выпуску железобетонных строительных материалов | 300 | |
| | автомобильные заправочные станции | 100 | |
| | фабрика заготовок для общественного питания | 50 | |
| | склады | 50 | |
| | производственные базы | 50 | |
| | кладбища | 50 | |
| водоохранная зона поверхностных водных объектов | р. Меша | 200 | Водный кодекс Российской Федерации |
| | прочие поверхностные водные объекты | 50 | |
| прибрежная защитная полоса поверхностных водных объектов | поверхностные водные объекты | 50 | |
| береговая полоса поверхностных водных объектов | водотоки протяженностью свыше 10 км | 20 | |
| | водотоки протяженностью менее 10 км | 5 | |
| охранная зона магистральных трубопроводов | магистральные трубопроводы | 25 | |
| охранная зона объектов электросетевого хозяйства | ВЛ 110 кВ | 20 | Постановление Правительства Российской Федерации от 24.02.2009 г. № 160 «О порядке установления охранных зон объектов электросетевого хозяйства и особых условий использования земельных участков, расположенных в границах таких зон» |
| | ВЛ 6-10 кВ | 10 | |
| | ВЛ 0,4 кВ | 2 | |
| охранная зона линий и сооружений связи | линии связи | 2 | Правила охраны линий и сооружений связи, утвержденные Постановлением Правительства Российской Федерации от 09.06.1995 г. № 578 |
| охранная зона газопроводов распределительных | газопроводы распределительные | 2 | Правила охраны газораспределительных сетей, утвержденные Постановлением Правительства Российской Федерации от 20.11.2000 г. № 878 |

| | | | |
|---|--|-------|--|
| І пояс зоны санитарной охраны источников водоснабжения | водозаборные скважины | 30 | СанПиН 2.1.4.1110-02 «Зоны санитарной охраны источников водоснабжения и водопроводов питьевого назначения» |
| особо охраняемая природная территория | памятник природы «Река Меша» ** | – | Постановление Кабинета Министров Республики Татарстан от 29.03.2019 г. № 237 |
| приаэродромная территория | международный аэропорт "Казань"; Казанский вертолетный завод; КАПО им. Горбунова | 30000 | Правила использования воздушного пространства Российской Федерации, утвержденные Постановлением Правительства Российской Федерации от 11.03.2010 г. № 138 |
| зона ограничения застройки по высоте | международный аэропорт "Казань" * | – | |
| придорожные полосы автомобильных дорог | автомобильные дороги I – II категории | 75 | Федеральный закон от 08.11.2007 г. № 257-ФЗ «Об автомобильных дорогах и о дорожной деятельности в Российской Федерации и о внесении изменений в отдельные законодательные акты Российской Федерации» |
| | автомобильные дороги III – IV категории | 50 | |
| | автомобильные дороги V категории | 25 | |
| зона минимальных расстояний до магистральных или промышленных трубопроводов | магистральный нефтепровод «Холмогоры – Клин» | 200 | СанПиН 2.2.1/2.1.1.1200-03 «Санитарно-защитные зоны и санитарная классификация предприятий, сооружений и иных объектов» |

* указана на основании материалов Схемы территориального планирования муниципального района

** на территориях, занимаемых памятниками природы, действует ограничение хозяйственной деятельности, в частности запрещается всякая деятельность, влекущая за собой нарушение их сохранности.

Использование памятников природы допускается в следующих целях:

- научных (мониторинг состояния окружающей природной среды, изучение функционирования и развития природных экосистем и их компонентов и т.п.);
- эколого-просветительских (проведение учебно-познавательных экскурсий, организация и обустройство экологических учебных троп, снятие видеофильмов, фотографирование с целью выпуска слайдов, буклетов и т.п.);
- рекреационных (транзитные прогулки);
- природоохранных (сохранение генофонда видов живых организмов, обеспечение условий обитания редких и исчезающих видов растений и животных и т.п.);
- иных, в том числе производственных, целях, не противоречащих задачам объявления данных природных объектов и комплексов памятниками природы и установленному в их отношении режиму охраны.

Зоны с особыми условиями использования территории, действующие в поселении, отображены на Карте границ зон с особыми условиями использования территории поселения (существующее положение) в составе графических материалов настоящего проекта.

Проектное предложение

В связи с планируемым размещением ряда объектов требуется установление границ зон с особыми условиями использования территории, сведения о которых приведены в таблице 15.

Таблица 15

| Наименование зоны | Наименование источника | Размер зоны, м | Нормативный документ, определяющий размер и режим зоны |
|---|----------------------------------|----------------|---|
| Санитарно-защитная зона предприятий, сооружений и иных объектов | Газораспределительная станция | 300 | СанПиН 2.2.1/2.1.1.1200-03 «Санитарно-защитные зоны и санитарная классификация предприятий, сооружений и иных объектов» |
| | Карьер грунта | 100 | |
| | Очистные сооружения | 100 | |
| | Пожарное депо | 50 | |
| | Канализационные насосные станции | 20 | |

| | | | |
|---|--|-----|--|
| I пояс зоны санитарной охраны источников водоснабжения | Водозаборные скважины | 30 | СанПиН 2.1.4.1110-02 «Зоны санитарной охраны источников водоснабжения и водопроводов питьевого назначения» |
| Охранная зона объектов электросетевого хозяйства | Электрическая подстанция 110/10 кВ | 20 | Постановление Правительства Российской Федерации от 24.02.2009 г. № 160 «О порядке установления охранных зон объектов электросетевого хозяйства и особых условий использования земельных участков, расположенных в границах таких зон» |
| | Воздушная линия электропередачи 110 кВ | 20 | |
| | Воздушные линии электропередачи 10 кВ | 10 | |
| | Кабельные линии электропередачи 10 кВ | 1 | |
| | Комплектные трансформаторные подстанции 10/0,4 кВ | 10 | |
| Охранные зоны магистральных трубопроводов | Газопровод-отвод к газораспределительной станции | 25 | Правила охраны магистральных трубопроводов, утвержденные Постановлением Госгортехнадзора России от 22.04.1992 г. № 9 и Министерством топлива и энергетики России от 29.04.1992 г. |
| Охранная зона газопроводов распределительных | Газорегуляторные пункты | 10 | Правила охраны газораспределительных сетей, утвержденные Постановлением Правительства Российской Федерации от 20.11.2000 г. № 878 |
| | Газопровод высокого давления | 2 | |
| | Газопроводы среднего давления | 2 | |
| Охранные зоны линий и сооружений связи | Волоконно-оптическая линия связи | 2 | Правила охраны линий и сооружений связи, утвержденные Постановлением Правительства Российской Федерации от 09.06.1995 г. № 578 |
| Придорожная полоса автомобильной дороги | Автомобильная дорога М12 "Москва - Казань" | 75 | Федеральный закон от 08.11.2007 г. № 257-ФЗ «Об автомобильных дорогах и о дорожной деятельности в Российской Федерации и о внесении изменений в отдельные законодательные акты Российской Федерации» |
| | Подъездная автомобильная дорога к территориям перспективного жилищного строительства | 50 | |
| Зона минимальных расстояний до магистральных или промышленных трубопроводов | Газораспределительная станция | 175 | СанПиН 2.2.1/2.1.1.1200-03 «Санитарно-защитные зоны и санитарная классификация предприятий, сооружений и иных объектов» |
| | Газопровод-отвод к газораспределительной станции | 150 | |
| | Распределительный газопровод | 10 | |

Размер и конфигурация зон с особыми условиями использования территории могут быть уточнены в связи с разработкой проектов данных зон.

8. СВЕДЕНИЯ О ТЕРРИТОРИЯХ, ВХОДЯЩИХ В ЛЕСНОЙ ФОНД, ГРАНИЦАХ ЛЕСНИЧЕСТВ

Территория Сокуровского сельского поселения располагается в пределах Столбищенского участкового лесничества Пригородного лесничества Республики Татарстан.

Территории, входящие в лесной фонд, отображены в пределах границ лесничеств, сведения о которых содержатся в Едином государственном реестре недвижимости.

Территории, входящие в лесной фонд, указаны на Карте планируемого размещения объектов местного значения поселения, Карте границ населенных пунктов и Карте современного использования территории поселения в составе графических материалов генерального плана.

На территории Сокуровского сельского поселения имеются установленные границы Пригородного лесничества, сведения о которых содержатся в Едином государственном реестре недвижимости.

Границы лесничеств указаны на Карте планируемого размещения объектов местного значения поселения, Карте функциональных зон поселения, Карте границ населенных пунктов и Карте современного использования территории поселения в составе графических материалов генерального плана.

Площадь территорий, входящих в лесной фонд, в пределах Сокуровского сельского поселения составляет 347,6 га.

9. ПРИРОДНЫЕ УСЛОВИЯ И ЭКОЛОГИЧЕСКАЯ СИТУАЦИЯ

9.1. Природные условия и ресурсы

9.1.1. Рельеф

Территория Сокуровского сельского поселения представляет собой равнину, расчлененную речными долинами, балками и оврагами.

Абсолютные высоты рельефа колеблются в пределах от 55 м до 100 м. Наибольшие отметки характерны для западной части поселения, наименьшие – для поймы р. Меша в южной части поселения.

9.1.2. Полезные ископаемые

На территории поселения представлены следующие месторождения полезных ископаемых:

Месторождения подземных вод:

- Столбищенское месторождение питьевых подземных вод. Сокуринский участок (эксплуатационные запасы вод составляют 90 тыс. куб. м в сутки);
- Смартситинское месторождение питьевых подземных вод. Кабанный участок (эксплуатационные запасы вод составляют 7 тыс. куб. м в сутки);
- месторождение подземных вод к юго-востоку от с. Сокуры (недропользователь: ООО «ПЛК», лицензия ТАТ ЛАИ 01911 ВП, срок окончания действия лицензии: 29.02.2028 г.)

Информация о данных месторождениях указана на основании сведений, представленных в материалах Схемы территориального планирования Лаишевского муниципального района, а также сведений Министерства экологии и природных ресурсов Республики Татарстан.

9.1.3. Гидрогеологические условия

По условиям залегания подземных вод в геологическом разрезе территории поселения выделяются гидрогеологические подразделения, сведения о которых представлены в таблице 16.

Таблица 16

| Наименование | Основные характеристики | Использование |
|---|--|--|
| водоносный казанский сульфатно-карбонатный комплекс | химический состав вод: гидрокарбонатно- и сульфатно-кальциевый; минерализация: около 0,556 г/л | широко используется для хозяйственно-питьевого водоснабжения |

9.1.4. Поверхностные и подземные воды

Поверхностные воды

Основными водотоками, расположенными на территории поселения, являются:

- р. Меша (правый приток Куйбышевского водохранилища; общая протяженность: 204 км);
- Гидрографическую сеть поселения также составляют озера и ручьи.

Родники

Родники на территории поселения не представлены.

9.1.5. Климатическая характеристика

Согласно карте климатического районирования для строительства, приведенной в СП 131.13330.2012 «Строительная климатология», Сокуровское сельское поселение располагается в климатическом районе IV.

Климатические параметры холодного и теплого периодов года, характерные для поселения, представлены в таблицах 17 и 18.

Таблица 17

Климатические параметры холодного периода года

| Климатические параметры | | Значение |
|---|-------------------------|----------|
| Температура воздуха наиболее холодных суток, °С, обеспеченностью | 0,98 | - 41 |
| | 0,92 | - 33 |
| Температура воздуха наиболее холодной пятидневки, °С, обеспеченностью | 0,98 | - 33 |
| | 0,92 | - 31 |
| Температура воздуха, °С, обеспеченностью 0,94 | | - 17 |
| Абсолютная минимальная температура воздуха, °С | | - 47 |
| Средняя суточная амплитуда температуры воздуха наиболее холодного месяца, °С | | 7,1 |
| Продолжительность, сут., и средняя температура воздуха, °С, периода со средней суточной температурой воздуха менее ≤ 0 °С | продолжительность, сут. | 151 |
| | средняя температура, °С | - 8,1 |
| Продолжительность, сут., и средняя температура воздуха, °С, периода со средней суточной температурой воздуха менее ≤ 8 °С | продолжительность, сут. | 208 |
| | средняя температура, °С | - 4,8 |
| Продолжительность, сут., и средняя температура воздуха, °С, периода со средней суточной температурой воздуха менее ≤ 10 °С | продолжительность, сут. | 223 |
| | средняя температура, °С | - 3,8 |
| Средняя месячная относительная влажность воздуха наиболее холодного месяца, % | | 82 |
| Средняя месячная относительная влажность воздуха в 15 ч. наиболее холодного месяца, % | | 81 |
| Количество осадков за ноябрь - март, мм | | 177 |
| Преобладающее направление ветра за декабрь - февраль | | ЮЗ |
| Максимальная из средних скоростей ветра по румбам за январь, м/с | | 4,1 |
| Средняя скорость ветра, м/с, за период со средней суточной температурой воздуха ≤ 8 °С | | 3,1 |

Таблица 18

Климатические параметры теплого периода года

| Климатические параметры | | Значение |
|---|--|----------|
| Барометрическое давление, гПа | | 1002 |
| Температура воздуха, °С, обеспеченностью 0,95 | | 24 |
| Температура воздуха, °С, обеспеченностью 0,98 | | 28 |
| Средняя максимальная температура воздуха наиболее теплого месяца, °С | | 25,1 |
| Абсолютная максимальная температура воздуха, °С | | 39 |
| Средняя суточная амплитуда температуры воздуха наиболее теплого месяца, °С | | 9,9 |
| Средняя месячная относительная влажность воздуха наиболее теплого месяца, % | | 69 |
| Средняя месячная относительная влажность воздуха в 15 ч. наиболее теплого месяца, % | | 56 |
| Количество осадков за апрель - октябрь, мм | | 368 |
| Суточный максимум осадков, мм | | 75 |
| Преобладающее направление ветра за июнь-август | | С, З |
| Минимальная из средних скоростей ветра по румбам за июль, м/с | | 0 |

Оценка параметров климата поселения выполнена по данным СП 131.13330.2012 «Строительная климатология» для близлежащего населенного пункта (г. Казань).

Среднегодовая температура воздуха составляет 4,4°С.

Среднегодовое количество осадков – 610 мм.

На территории поселения преобладают ветры юго-западного направления.

Среднегодовая скорость ветра составляет 4 м/сек.

9.1.6. Инженерно-геологические условия

К опасным физико-геологическим процессам, представленным на территории поселения, относятся:

- эрозионные процессы (овраги, промоины) – свойственны склонам водотоков;
- склоновые процессы (обвалы, осыпи, оползни) – развиты незначительно;

– карстово-суффозионные процессы (карстовые воронки, суффозионные блюдца). Специфические грунты на территории поселения не представлены.

9.1.7. Ландшафт, почвенный покров, растительность

Территория поселения располагается в Волго-Мешинском возвышенном ландшафтном районе.

К характерным типам почв относятся:

- серые лесные почвы;
- аллювиальные дерновые насыщенные карбонатные почвы.

Растительный покров представлен лесами, лугами, кустарниковыми зарослями и сельскохозяйственными угодьями.

9.2. Оценка состояния окружающей среды

9.2.1. Состояние атмосферного воздуха

Основными источниками загрязнения атмосферного воздуха являются:

– функционирующие промышленные предприятия (асфальто-битумный завод в восточной части с. Сокуры, промышленный парк «Сокуры» в центральной части с. Сокуры, предприятия по выпуску железобетонных строительных материалов к востоку от с. Сокуры, фабрика заготовок для общественного питания в центральной части с. Сокуры);

- автомобильные заправочные станции;
- автомобильный транспорт.

Лабораторные анализы проб воздуха в поселении не проводятся.

9.2.2. Состояние водных ресурсов

Источниками загрязнения водных объектов являются:

- организованные сбросы недостаточно очищенных сточных вод промышленных объектов;
- сбросы неочищенных поверхностных сточных вод с территорий населенных пунктов.

К загрязнению водных ресурсов также приводит несоблюдение режима водоохраных зон и прибрежных защитных полос поверхностных водных объектов, связанное с отсутствием закрепленных на местности их границ.

Отрицательным фактом является расположение части кладбища с. Сокуры в водоохранной зоне поверхностных водных объектов.

В настоящее время в поселении имеет место отсутствие систем централизованного водоотведения.

Мониторинг загрязнения водных ресурсов в поселении не проводится.

9.2.3. Состояние почвенного покрова и земельных ресурсов

Для территории сельского поселения характерны высокая степень распаханности сельскохозяйственных угодий, расчлененность овражно-балочной сетью, низкая облесенность пашни. Следствием являются развитые эрозионные процессы, деградация почв.

На территории поселения проводятся противоэрозионные мероприятия, включающие создание защитных лесонасаждений, организацию почвозащитных севооборотов, осуществление перевода деградированной пашни в естественные кормовые угодья.

Негативное влияние на состояние земель оказывает их техногенное загрязнение: засоление, загрязнение пестицидами, сточными водами, отходами производства и потребления.

На территории поселения исследования проб почв не проводятся.

9.2.4. Отходы производства и потребления, биологические отходы

Источниками биологических отходов являются:

- биотермическая яма;
- кладбище.

Их негативному воздействию подвержены незначительные территории с. Сокуры.

Возникновение промышленных отходов обусловлено деятельностью функционирующих промышленных предприятий (асфальто-битумный завод в восточной части с. Сокуры, промышленный парк «Сокуры» в центральной части с. Сокуры, предприятия по выпуску железобетонных строительных материалов к востоку от с. Сокуры, фабрика заготовок для общественного питания в центральной части с. Сокуры).

Появление коммунальных отходов характерно для территорий населенных пунктов.

Санитарная очистка территории поселения не соответствует требуемому уровню в связи с недостаточной обеспеченностью населенных пунктов контейнерными площадками.

9.2.5. Физические факторы воздействия

К физическим факторам воздействия на население относятся электромагнитное излучение, акустическое и радиационное воздействие.

Источниками электромагнитного излучения, представленными в поселении, являются линии электропередачи, объекты связи. Уровень электромагнитного поля меньше предельно допустимого и не представляет опасности для населения.

К источникам негативного акустического воздействия относятся:

– функционирующие промышленные предприятия (асфальто-битумный завод в восточной части с. Сокуры, промышленный парк «Сокуры» в центральной части с. Сокуры, предприятия по выпуску железобетонных строительных материалов к востоку от с. Сокуры, фабрика заготовок для общественного питания в центральной части с. Сокуры);

- воздушный транспорт;
- автомобильный транспорт.

Радиационная обстановка сельского поселения определяется преимущественно естественным радиационным фоном.

9.2.6. Состояние зеленых насаждений

К озелененным территориям, представленным на территории поселения, относятся:

- леса;
- самосевные древесные и кустарниковые насаждения, характерные для пойм рек и ручьев;
- озеленение специального назначения (территории кладбищ);
- озеленение ограниченного пользования (озелененные территории объектов);
- озеленение общего пользования (сквер по ул. Школьная в с. Сокуры).

Общая площадь озелененных территорий сельского поселения составляет 640,418 га (14,96 % от общей площади поселения).

Площадь озелененных территорий общего пользования составляет 0,71 га (уровень обеспеченности населения – 3,41 кв. м на человека). Данный показатель меньше установленного СП 42.13330.2011 Актуализированная редакция СНиП 2.07.01-89*. «Градостроительство. Планировка и застройка городских и сельских поселений» минимально допустимого нормативного показателя, равного 12 кв. м на человека.

В целом экологическая ситуация на территории Сокуровского сельского поселения является благоприятной.

9.3. Мероприятия по оптимизации экологической ситуации

Для улучшения экологической ситуации в поселении генеральным планом рекомендуется проведение комплекса организационных мероприятий по следующим направлениям:

- локализация источников загрязнения окружающей среды;
- охрана воздушного бассейна;
- охрана и рациональное использование водных ресурсов;
- охрана земельного фонда и инженерная защита территории поселения;
- развитие системы обращения с отходами;
- защита населения от физических факторов воздействия;
- развитие системы озеленения.

В отношении Сокуровского сельского поселения актуальны следующие мероприятия:

- приведение скотомогильников в соответствие Ветеринарно-санитарным правилам сбора, утилизации и уничтожения биологических отходов;
- осуществление контроля над состоянием микробиологических показателей на территориях санитарно-защитных зон скотомогильников, в том числе организацию лабораторного контроля почв и грунтовых вод;
- разработка проектов санитарно-защитных зон скотомогильников, расположенных вблизи существующей или предполагаемой жилой застройки, для определения возможности сокращения размера санитарно-защитных зон;
- совершенствование используемого технологического оборудования на объектах промышленного производства (асфальто-битумный завод в восточной части с. Сокуры, промышленный парк «Сокуры» в центральной части с. Сокуры, предприятия по выпуску железобетонных строительных материалов к востоку от с. Сокуры, фабрика заготовок для общественного питания в центральной части с. Сокуры);
- уменьшение мощности и сокращение территории, а также перепрофилирование части сооружений промышленного парка «Сокуры» и связанное с этим изменение класса опасности и уменьшение размера санитарно-защитной зоны;
- разработка проектов санитарно-защитных зон функционирующих и планируемых для размещения предприятий (асфальто-битумный завод в восточной части с. Сокуры, промышленный парк «Сокуры» в центральной части с. Сокуры, предприятия по выпуску железобетонных строительных материалов к востоку от с. Сокуры, фабрика заготовок для общественного питания в центральной части с. Сокуры; планируемого карьера грунта к западу от д. Обухово);
- выполнение предприятиями мероприятий по сокращению выбросов (в том числе оснащение пыле-, газоочистными установками);
- внедрение замкнутого или оборотного водоснабжения на предприятиях;
- применение методов обеспыливания при разработке, переработке и транспортировке нерудных полезных ископаемых;
- организация своевременной рекультивации выработанных пространств карьеров нерудных полезных ископаемых;
- обвалование мест хранения сыпучих материалов для предотвращения загрязнения прилегающих территорий;
- максимальное озеленение территорий санитарно-защитных зон пыле-, газоустойчивыми породами зеленых насаждений;
- улучшение качества дорожного покрытия автомобильных дорог;
- проведение мониторинговых исследований состояния атмосферы в зонах действия загрязнителей;
- оснащение резервуаров и топливораздаточных колонок автомобильных заправочных станций установками улавливания, рекуперации паров моторных топлив; применение усовершенствованного оборудования, измерительных приборов, емкостей и резервуаров;
- реконструкция существующих водопроводных сетей, имеющих высокую степень физического износа;

- строительство новых водопроводных сетей на территориях с. Сокуры, не охваченных централизованным водоснабжением, а также на функционирующих предприятиях;
- обеспечение населенных пунктов сетями ливневой и хозяйственно-бытовой канализации с последующей очисткой сточных вод до установленных нормативов;
- первоочередное канализование жилой застройки, расположенной в водоохраных зонах поверхностных водных объектов, строительство очистных сооружений;
- организация и развитие сети мониторинга технического состояния сетей водоснабжения предприятий и населенных пунктов, гидромониторинга поверхностных водных объектов;
- соблюдение особого правового режима использования земельных участков и иных объектов недвижимости, расположенных в границах водоохраных зон, прибрежных защитных полос и береговых полос поверхностных водных объектов и зон санитарной охраны источников водоснабжения;
- строительство локальных очистных сооружений для функционирующих предприятий промышленного производства (асфальто-битумный завод в восточной части с. Сокуры, промышленный парк «Сокуры» в центральной части с. Сокуры, предприятия по выпуску железобетонных строительных материалов к востоку от с. Сокуры, фабрика заготовок для общественного питания в центральной части с. Сокуры);
- обеспечение безопасного состояния и эксплуатации водохозяйственных систем, предотвращение негативного воздействия сточных вод на водные объекты (в том числе внедрение передовых технологий очистки сточных вод, обезвреживания и утилизации осадков с очистных сооружений);
- оборудование объектов, расположенных в водоохраных зонах поверхностных водных объектов, сооружениями, обеспечивающими охрану водотоков и водоемов от загрязнения, заиления, засорения и истощения вод;
- запрещение применения пестицидов и агрохимикатов в пределах водоохраных зон поверхностных водных объектов;
- улучшение качества питьевой воды (обеспечение водозаборных сооружений станциями водоподготовки, системами обезжелезивания и умягчения воды);
- оформление лицензий на право пользования недрами с целью добычи подземных вод;
- установление границ зон санитарной охраны источников водоснабжения, водоохраных зон и прибрежных защитных полос поверхностных водных объектов, закрепление их границ на местности специальными информационными знаками;
- закрытие части кладбища с. Сокуры в связи с расположением в водоохраной зоне поверхностных водных объектов;
- восстановление плодородия почв путем внедрения высокоэффективных технологий возделывания сельскохозяйственных культур;
- инвентаризация и агрохимическое обследование земель;
- внедрение адаптивной эколого-ландшафтной системы земледелия;
- внедрение ресурсосберегающих и экологически безопасных технологий обработки почвы для снижения объема применяемых агрохимикатов;
- применение биологических средств защиты растений;
- внедрение адаптивной эколого-ландшафтной системы земледелия;
- рекультивация земель, нарушенных в процессе строительства, прокладки линейных сооружений;
- проведение противоэрозионных мероприятий: увеличение площади пастбищ и сенокосов, увеличение площади защитных насаждений, противоэрозионная обработка почв, организация поверхностного стока дождевых и талых вод;
- проведение противокарстовых мероприятий (в том числе тампонирующее карстовых полостей и трещин, закрепление закарстованных пород и вышележающих грунтов инъекцией цементационных растворов, применение специальных конструктивных решений фундаментов, постоянный геодезический контроль оседания земной поверхности и деформаций зданий и сооружений);
- уменьшение снегозаносимости автомобильных дорог;

- обеспечение территорий населенных пунктов контейнерными площадками и контейнерами для сбора коммунальных отходов;
- организация селективного сбора отходов, внедрение новейших технологий переработки и утилизации отходов;
- проведение обследований почвенного покрова на наличие в нем токсичных веществ и соединений, а также радиоактивности при проектировании малоэтажной застройки, предусматривающей выращивание сельскохозяйственной продукции;
- осуществление отвода участков под жилую застройку в зонах с зафиксированным или потенциальным загрязнением почвенного покрова только при заключении об экологической безопасности почв или при наличии программы по ее рекультивации;
- организация вывоза твердых коммунальных отходов на существующий полигон твердых коммунальных отходов г. Лаишево с последующей транспортировкой на межмуниципальный отраслевой комплекс в Алексеевском муниципальном районе (в соответствии с Территориальной схемой в области обращения с отходами, в том числе с твердыми коммунальными отходами, Республики Татарстан);
- проведение шумозащитных мероприятий на территории населенных пунктов (устройство акустических экранов, создание шумозащитных полос зеленых насаждений вдоль автомобильных дорог, использование в первом эшелоне зданий нежилого назначения, звукоизоляцию окон);
- организация защитного озеленения вдоль автомобильных дорог;
- организация озеленения общего пользования на территориях населенных пунктов;
- внедрение и применение принципов «зеленых» стандартов при проектировании, строительстве и эксплуатации объектов недвижимости и организации благоустройства территории сельского поселения;
- осуществление компенсационных посадок зеленых насаждений взамен подвергаемой ликвидации древесно-кустарниковой растительности при размещении планируемых объектов;
- соблюдение режима охраны особо охраняемых природных территорий (в том числе недопущение сброса сточных вод в водные объекты, являющиеся особо охраняемыми природными территориями);
- разработка проектов санитарно-защитных зон источников электромагнитного излучения радиочастотного диапазона;
- соблюдение режима охранных зон инженерных коммуникаций;
- проведение мероприятий по охране растительного и животного мира (в том числе мероприятия по сохранению среды обитания животных, путей их миграции, доступа в нерестилища рыб; применение конструктивных решений, предотвращающих попадание животных под транспортные средства, попадание рыб и других водных биологических ресурсов в водозаборные сооружения и пр.).

10. ПЕРЕЧЕНЬ И ХАРАКТЕРИСТИКА ОСНОВНЫХ ФАКТОРОВ РИСКА ВОЗНИКНОВЕНИЯ ЧРЕЗВЫЧАЙНЫХ СИТУАЦИЙ ПРИРОДНОГО И ТЕХНОГЕННОГО ХАРАКТЕРА

10.1. Перечень возможных источников чрезвычайных ситуаций природного характера, которые могут оказывать воздействие на территорию поселения

Опасные геологические процессы

1. Оползни

Поражающие факторы – смещение (движение) горных пород, подмыв склона, переувлажнение, сейсмические толчки, механическое давление смещенных масс, удар.

Последствия – незначительные повреждения сооружений, редкие разрушения инженерных коммуникаций.

Меры по снижению риска – организация стока поверхностных вод в зоне оползней и прилегающих к ней территорий, дренирование подземных вод, уменьшение внешних нагрузок, ограждение откосов и защита их от подмыва и размыва, строительство подпорных стенок, организация зеленых насаждений по верху откоса.

Возможное возникновение оползней на территории Сокуровского сельского поселения приурочено к склонам долины р. Меша.

Согласно СНИП 22-01-95 «Геофизика опасных природных воздействий» категория опасности возникновения оползней на территории поселения оценивается как «умеренно опасная».

2. Землетрясения

Поражающие факторы – внезапные смещения и разрывы в земной коре, обрушение подземных карстовых пустот.

Последствия – разрушения зданий и сооружений, разжижение и оседание грунтов, возникновение оползней, разрушение плотин и возникновение цунами.

Меры по снижению риска – ограничение строительства на подверженных землетрясениям территориях, укрепление сооружений, проведение сейсмического мониторинга.

Согласно картам сейсмического районирования территории Российской Федерации и СП 14.13330.2014 «Строительство в сейсмических районах» территория Сокуровского сельского поселения относится к 6-балльной зоне (карта В).

Согласно СНИП 22-01-95 «Геофизика опасных природных воздействий» категория опасности возникновения землетрясений на территории поселения оценивается как «опасная».

3. Абразия, переработка берегов водохранилищ

Поражающие факторы – удары волн и прибоя о берега водных объектов, выветривание, размывание грунтов.

Последствия – размыв берегов, необратимое изъятие из сельскохозяйственного землепользования прибрежных территорий, разрушения зданий и сооружений.

Меры по снижению риска – строительство защитных сооружений (волнобойных стенок, бунов, волноломов), закрепление участков берегов железобетонными плитами и тюфяками, обвалование, намыв отмелей и уполаживание подводного склона, организация влаголюбивых зеленых насаждений в прибрежной зоне.

Для территории Сокуровского сельского поселения наличие риска возникновения абразии и переработки берегов водохранилищ не характерно.

4. Карст

Поражающие факторы – растворение горных пород, разрушение структуры пород, перемещение (вымывание) частиц породы, деформация земной поверхности.

Последствия – деформация промышленных и гражданских сооружений, перерывы в работе промышленных объектов, временный выход территории из эксплуатации.

Меры по снижению риска – организация стока поверхностных вод, дренирование подземных вод, уменьшение внешних нагрузок, защита оснований зданий и сооружений.

Согласно материалам Схемы территориального планирования Лаишевского муниципального района возникновение карстовых проявлений на территории Сокуровского сельского поселения характерно для южной части.

Согласно СНиП 22-01-95 «Геофизика опасных природных воздействий» категория опасности возникновения карста на территории поселения оценивается как «умеренно опасная».

5. Суффозия

Поражающие факторы – проседание вышележащих грунтов, смещение горных пород, деформация земной поверхности.

Последствия – ослабление оснований сооружений и их деформация и разрушение, перерывы в работе промышленных объектов, временный выход территории из эксплуатации.

Меры по снижению риска – организация стока поверхностных вод, дренирование подземных вод, сооружение противофильтрационных защитных завес, уничтожение полостей силикатизацией, цементацией и пр.

Согласно материалам Схемы территориального планирования Лаишевского муниципального района возможное возникновение суффозии на территории Сокуровского сельского поселения характерно для южной части.

Согласно СНиП 22-01-95 «Геофизика опасных природных воздействий» категория опасности возникновения суффозии на территории поселения оценивается как «умеренно опасная».

6. Просадочность лессовых пород

Поражающие факторы – деформация земной поверхности, деформация грунтов.

Последствия – ослабление оснований сооружений и их деформация и разрушение, перерывы в работе промышленных объектов, временный выход территории из эксплуатации.

Меры по снижению риска – организация стока поверхностных вод; дренирование подземных вод; устранение просадочных свойств грунтов путем трамбования, вибрации, замачивания; силикатизация, пропитка цементным раствором; конструктивное усиление зданий.

Согласно СНиП 22-01-95 «Геофизика опасных природных воздействий» категория опасности возникновения просадочности лессовых пород на территории поселения оценивается как «умеренно опасная».

7. Эрозия плоскостная и овражная

Поражающие факторы – размывание грунтов, образование промоин и оврагов.

Последствия – уничтожение плодородного слоя почвы; заиление рек и водоемов; заиление оросительных и дренажных систем; разрушение зданий и сооружений; размыв дорог.

Меры по снижению риска – организация стока поверхностных вод, создание защитных лесополос, укрепление склонов оврагов растительностью, замыв и засыпка оврагов.

Возникновение эрозионных процессов на территории Сокуровского сельского поселения приурочено к территориям сельскохозяйственных угодий.

Согласно СНиП 22-01-95 «Геофизика опасных природных воздействий» категория опасности возникновения плоскостной и овражной эрозии на территории поселения оценивается как «умеренно опасная».

8. Пучение

Поражающие факторы – льдообразование, механические изменения объема грунта.

Последствия – повреждение оснований зданий и сооружений, разрушение инженерных коммуникаций.

Меры по снижению риска – заглубление оснований зданий и сооружений ниже глубины промерзания грунта, организация стока поверхностных вод, применение защитных устройств (подложек, решеток) при строительстве дорог.

Согласно СНиП 22-01-95 «Геофизика опасных природных воздействий» категория опасности возникновения пучения на территории поселения оценивается как «умеренно опасная».

Опасные гидрологические явления и процессы

1. Подтопление

Поражающие факторы – повышение уровня грунтовых вод, гидродинамическое давление потока грунтовых вод, загрязнение (засоление) почв и грунтов, коррозия подземных металлических конструкций.

Последствия – затопление подвалов зданий и подземных коммуникаций, аварии на инженерных коммуникациях, просадка и набухание частей зданий и сооружений, оползни.

Меры по снижению риска – организация стока поверхностных вод, дренирование подземных вод.

Согласно перечню населенных пунктов Республики Татарстан, попадающих в зоны возможного затопления (подтопления) в паводковый период, утвержденному Распоряжением Кабинета Министров Республики Татарстан № 1001-р от 27.04.2018 г., в Сокуровском сельском поселении такие населенные пункты отсутствуют.

2. Наводнения (затопление)

Поражающие факторы – поток (течение) воды, загрязнение гидросферы, почв, грунтов.

Последствия – подтопления, затопления, размыв почвы, возникновение текучего состояния почвы, разрушение построек, затруднения в работе транспорта и проведении наружных работ, аварии на инженерных коммуникациях, дорожно-транспортные происшествия.

Меры по снижению риска – организация инженерной защиты территорий, зданий и сооружений; размещение объектов вне территорий, подверженных действию гидродинамических факторов; недопущение размещения потенциальных источников загрязнения на территориях, подверженных подтоплению и затоплению; устройство защитных гидротехнических сооружений по берегам водотоков и водоемов.

Согласно перечню населенных пунктов Республики Татарстан, попадающих в зоны возможного затопления (подтопления) в паводковый период, утвержденному Распоряжением Кабинета Министров Республики Татарстан № 1001-р от 27.04.2018 г., в Сокуровском сельском поселении такие населенные пункты отсутствуют.

3. Эрозия речная

Поражающие факторы – гидродинамическое давление потока воды, деформация речного русла.

Последствия – разрушение дорог, коммунальных систем, зданий и сооружений; необратимое изъятие из сельскохозяйственного землепользования прибрежных территорий; потеря леса.

Меры по снижению риска – строительство берегоукрепительных сооружений, организация регуляционных мероприятий на реках (организация русла реки), уменьшение продольных уклонов дна реки с помощью системы барражей, организация влаголюбивых зеленых насаждений в прибрежной зоне.

Возникновение речной эрозии на территории Сокуровского сельского поселения приурочено к водотокам и их долинам.

Согласно СНиП 22-01-95 «Геофизика опасных природных воздействий» категория опасности возникновения речной эрозии на территории поселения оценивается как «умеренно опасная».

Опасные метеорологические явления и процессы

1. Сильный ветер, ураганы, смерчи

Поражающие факторы – ветровой поток, ветровая нагрузка, аэродинамическое давление, сильное разряжение воздуха.

Последствия – повреждение либо разрушение зданий и сооружений, затруднения в работе транспорта и проведении наружных работ, аварии на инженерных коммуникациях, дорожно-транспортные происшествия, угроза жизни и здоровью населения.

Меры по снижению риска – ограничение размещения опасных производств, демонтаж устаревших или непрочных зданий и сооружений, вырубка поврежденных и старых деревьев, своевременное прогнозирование и принятие мер по предупреждению населения и подготовке персонала спасательных служб к действиям в условиях чрезвычайной ситуации.

Согласно СНиП 22-01-95 «Геофизика опасных природных воздействий» категория опасности возникновения ураганов и смерчей на территории поселения оценивается как «умеренно опасная».

2. Сильные осадки

Поражающие факторы – поток (течение) воды, затопление территории, снеговая нагрузка, ветровая нагрузка, снежные заносы, гололедная нагрузка, удар.

Последствия – наводнения, повреждение либо разрушение зданий и сооружений, затруднения в работе транспорта и проведении наружных работ, аварии на инженерных коммуникациях, дорожно-транспортные происшествия, угроза жизни и здоровью населения.

Меры по снижению риска – организация инженерной защиты территорий, зданий и сооружений, своевременное прогнозирование и принятие мер по предупреждению населения и подготовке персонала спасательных служб к действиям в условиях чрезвычайной ситуации.

Природные пожары

Поражающие факторы – пламя, нагрев тепловым потоком, тепловой удар, помутнение воздуха, загрязнение атмосферы, почвы, грунтов, гидросферы.

Последствия – задымление, выгорание леса, угроза жизни и здоровью населения, повреждение построек, затруднения в работе транспорта и проведении наружных работ, дорожно-транспортные происшествия.

Меры по снижению риска – устройство противопожарных разрывов, оптимизация дислокации подразделений пожарной охраны, вырубка поврежденных вредителями и пожарами деревьев.

Возможное возникновение природных (лесных) пожаров на территории Сокуровского сельского поселения приурочено к крупным лесным массивам в центральной, северной и восточной частях. Возникновение степных и ландшафтных природных пожаров не характерно.

Согласно Постановлению Кабинета Министров Республики Татарстан от 24.03.2016 г. № 163 «О внесении изменений в Постановление Кабинета Министров Республики Татарстан от 12.04.2014 г. № 236 «О мероприятиях, направленных на обеспечение пожарной безопасности в Республике Татарстан» населенные пункты и иные территории и объекты Сокуровского сельского поселения не входят в перечень территорий и объектов (населенных пунктов; садоводческих, огороднических и дачных некоммерческих объединений граждан; организаций организующих отдых детей и их оздоровление; объектов экономики; оздоровительных организаций) Республики Татарстан, подверженных угрозе лесных пожаров.

Границы территорий, подверженных риску возникновения чрезвычайных ситуаций природного характера, нормативными правовыми актами органов государственной власти Республики Татарстан не установлены.

В сведениях, предоставленных Министерством по делам гражданской обороны и чрезвычайным ситуациям Республики Татарстан (Письмо № 3428/Т-3-1-7 от 18.04.2018 г.), информация о границах территорий, подверженных риску возникновения чрезвычайных ситуаций природного характера, отсутствует.

Кроме того, согласно Постановлению Правительства Российской Федерации от 18.04.2014 г. № 360 «Об определении границ зон затопления, подтопления» зоны затопления, подтопления считаются определенными с даты внесения в Единый государственный реестр недвижимости сведений об их границах. Сведения о границах зон затопления, подтопления в отношении

территории Сокуровского сельского поселения в Едином государственном реестре недвижимости отсутствуют.

10.2. Перечень источников чрезвычайных ситуаций техногенного характера на территории поселения, а также вблизи территории поселения

Химически опасные объекты

Следствием наличия на территории химически опасных объектов являются возможные аварии с угрозой выброса аварийно-химически опасных веществ.

Поражающие факторы – пролив или выброс опасных химических веществ.

Последствия – гибель или химическое заражение людей, сельскохозяйственных животных и растений; химическое заражение продовольствия, пищевого сырья и кормов; химическое заражение окружающей природной среды.

Меры по снижению риска – мониторинг состояния предприятий химической промышленности, повышение технологической безопасности производственных процессов и эксплуатационной надежности оборудования таких предприятий; прогнозирование возможности возникновения химических аварий; размещение под хранилищами с химически опасными веществами аварийных резервуаров, ловушек, ниш.

На территории Сокуровского сельского поселения химически опасные объекты не представлены.

Пожаровзрывоопасные объекты

Следствием наличия на территории пожаровзрывоопасных объектов являются возможные пожары и взрывы.

Поражающие факторы – пламя, искры, взрыв, ударная волна, нагретый воздух, токсичные продукты, дым.

Последствия – гибель либо нанесение вреда здоровью людей; разрушение или повреждение зданий и сооружений; нанесение ущерба народному хозяйству, окружающей природной среде.

Меры по снижению риска – соблюдение порядка эксплуатации электроприборов и электросетей; противопожарный инструктаж работников предприятий, относящихся к пожаровзрывоопасным объектам; организация добровольной пожарной охраны; применение негорючих веществ и материалов; соблюдение противопожарных правил и норм.

К пожаровзрывоопасным объектам, представленным на территории Сокуровского сельского поселения, относятся:

– автомобильные заправочные станции на автомобильной дороге Р-239 «Казань – Оренбург – Акбулак – граница с Республикой Казахстан» (потенциально опасное вещество: топливо; границы поражающего воздействия не установлены);

– трубопроводы, транспортирующие нефть (потенциально опасное вещество: нефть; границы поражающего воздействия не установлены).

Радиационно-опасные объекты

Следствием наличия на территории радиационно-опасных объектов являются возможные аварии с угрозой выброса радиоактивных веществ.

Поражающие факторы – выход или выброс радиоактивных веществ и (или) ионизирующих излучений.

Последствия – облучение ионизирующим излучением или радиоактивное загрязнение людей, сельскохозяйственных животных и растений, объектов народного хозяйства, а также окружающей природной среды.

Меры по снижению риска – осуществление дозиметрического и радиометрического контроля, проведение йодной профилактики среди населения, дезактивация загрязненной местности.

На территории Сокуровского сельского поселения радиационно-опасные объекты не представлены.

Гидродинамически опасные объекты

Следствием наличия на территории гидродинамически опасных объектов являются возможные аварии, связанные с разрушением сооружений напорного фронта гидротехнических сооружений, образованием волны прорыва и зоны катастрофического затопления, а также заражением токсическими веществами при разрушении обвалования шламохранилищ.

Поражающие факторы – волна прорыва, водный поток.

Последствия – катастрофическое затопление; гибель людей, сельскохозяйственных животных и растений; разрушение или повреждение зданий и сооружений; нарушение производственного или транспортного процесса; нанесение ущерба окружающей природной среде.

Меры по снижению риска – ограничение строительства жилых зданий и объектов экономики на территории, подверженной воздействию возможной волны прорыва; обвалование; дренирование подземных вод; проведение берегоукрепительных работ; насаждение низкоствольных лесов, способных уменьшить скорость волны прорыва.

На территории Сокуровского сельского поселения гидродинамически опасные объекты не представлены.

Опасные происшествия на транспорте при перевозке опасных грузов

К опасным происшествиям на транспорте при перевозке опасных грузов относятся:

1. Возможные аварии на автомобильном транспорте при перевозке опасных грузов

Поражающие факторы – удар, возгорание транспортного средства; возгорание перевозимого пожароопасного груза; взрыв и возгорание перевозимого взрывоопасного груза; разлив (разлет, испарение) перевозимого опасного химического груза.

Последствия – травматизм и гибель людей, пожары, загрязнение окружающей среды, ущерб транспортным средствам, уничтожение перевозимых грузов.

Меры по снижению риска – соблюдение требований нормативных документов в области перевозки опасных грузов, применение систем информирования об опасном грузе (информационных таблиц, аварийных и информационных карточек), ограничение скорости движения автотранспортных средств с учетом дорожных условий, применение специально оборудованных транспортных средств, применение специально оборудованной тары для перевозки грузов.

Для территории Сокуровского сельского поселения характерно возможное возникновение аварий на автомобильном транспорте при перевозке опасных грузов в связи с прохождением транзитных автомобильных дорог Р-239 «Казань – Оренбург – Акбулак – граница с Республикой Казахстан» и «М7 «Волга» - Тагашево – «Казань – Оренбург», а также в связи с расположением на территории поселения автомобильных заправочных станций (потенциально опасные вещества: продукты нефтепереработки, аммиак, сжиженный газ, кислоты и пр.; границы поражающего воздействия не установлены).

2. Возможные аварии на железнодорожном транспорте при перевозке опасных грузов

Поражающие факторы – удар, возгорание транспортного средства; возгорание перевозимого пожароопасного груза; взрыв и возгорание перевозимого взрывоопасного груза; разлив (разлет, испарение) перевозимого опасного химического груза.

Последствия – травматизм и гибель людей, пожары, загрязнение окружающей среды, ущерб транспортным средствам, разрушение железнодорожного пути, уничтожение перевозимых грузов.

Меры по снижению риска – соблюдение требований нормативных документов в области перевозки опасных грузов, применение систем информирования об опасном грузе, применение специализированных вагонов и контейнеров, специальная подготовка и упаковка грузов, сопровождение и охрана грузов в пути следования соответствующими специалистами.

Для территории Сокуровского сельского поселения возможное возникновение аварий на железнодорожном транспорте при перевозке опасных грузов не характерно.

3. Возможные аварии на водном транспорте при перевозке опасных грузов

Поражающие факторы – удар, возгорание транспортного средства; возгорание перевозимого пожароопасного груза; взрыв и возгорание перевозимого взрывоопасного груза; разлив (разлет, испарение) перевозимого опасного химического груза.

Последствия – травматизм и гибель людей и животных, пожары, загрязнение окружающей среды, ущерб транспортным средствам и гидротехническим объектам, уничтожение перевозимых грузов.

Меры по снижению риска – соблюдение требований нормативных документов в области перевозки опасных грузов, применение систем информирования об опасном грузе, применение специально оборудованной тары для перевозки грузов.

Для территории Сокуровского сельского поселения возможное возникновение аварий на водном транспорте при перевозке опасных грузов не характерно.

4. Возможные аварии на трубопроводном транспорте при транспортировке опасных веществ

Поражающие факторы – выброс или разлив под давлением опасных химических или взрывоопасных веществ, взрыв.

Последствия – травматизм и гибель людей и животных, загрязнение окружающей среды, нанесение вреда экономике.

Меры по снижению риска – своевременный ремонт, реконструкция и техническое обслуживание физически изношенных либо морально устаревших участков трубопроводов, организация системы мониторинга состояния трубопроводов, использование технологических методов эксплуатации трубопроводов, применение эффективных способов защиты трубопроводов от коррозии.

Для территории Сокуровского сельского поселения характерно возможное возникновение аварий на трубопроводном транспорте при транспортировке опасных веществ в связи с прохождением по территории поселения магистральных трубопроводов (потенциально опасные вещества: нефть; границы поражающего воздействия не установлены).

Границы территорий, подверженных риску возникновения чрезвычайных ситуаций техногенного характера, нормативными правовыми актами органов государственной власти Республики Татарстан не установлены.

В сведениях, предоставленных Министерством по делам гражданской обороны и чрезвычайным ситуациям Республики Татарстан (Письмо № 3428/Т-3-1-7 от 18.04.2018 г.), информация о границах территорий, подверженных риску возникновения чрезвычайных ситуаций техногенного характера, отсутствует.

10.3. Перечень возможных источников чрезвычайных ситуаций биолого-социального характера на территории поселения

Биологически-опасные объекты

Поражающие факторы – распространение опасных биологических веществ.

Последствия – биологическое заражение или гибель людей, сельскохозяйственных животных и растений; биологическое заражение окружающей природной среды.

Меры по снижению риска – соблюдение санитарно-гигиенических и санитарно-эпидемиологических правил, технологических и организационно-технических требований; мониторинг состояния предприятий фармацевтической и микробиологической промышленности, повышение технологической безопасности производственных процессов и эксплуатационной надежности оборудования таких предприятий.

К биологически-опасным объектам, представленным на территории Сокуровского сельского поселения, относятся:

– биотермическая яма к северо-западу от д. Обухово.

Природные очаги инфекционных болезней

Поражающие факторы – инфекционная болезнь (патогенные микроорганизмы).

Последствия – эпидемии, эпизоотии, эпифитотии.

Меры по снижению риска – карантин, обсервация, изоляция инфекционных больных, проведение санитарного и эпидемиологического надзора, организация санитарной охраны территории, проведение противоэпизоотических мероприятий, организация ветеринарно-санитарного надзора.

Природные очаги инфекционных болезней на территории поселения отсутствуют.

Границы территорий, подверженных риску возникновения чрезвычайных ситуаций биолого-социального характера, нормативными правовыми актами органов государственной власти Республики Татарстан не установлены.

В сведениях, предоставленных Министерством по делам гражданской обороны и чрезвычайным ситуациям Республики Татарстан (Письмо № 3428/Т-3-1-7 от 18.04.2018 г.), информация о границах территорий, подверженных риску возникновения чрезвычайных ситуаций биолого-социального характера, отсутствует.

10.4. Перечень мероприятий по обеспечению пожарной безопасности

Сведения о состоянии системы обеспечения пожарной безопасности, в том числе о расположении объектов обеспечения пожарной безопасности, приведены в подразделе 2.9.9 «Пожарная безопасность» раздела 2.9 «Инженерная инфраструктура и коммунальное обслуживание» части 2 «Анализ современного состояния и использования территории поселения. Обоснование мероприятий генерального плана» настоящего тома.

К мероприятиям по обеспечению пожарной безопасности, актуальным для территории Сокуровского сельского поселения, следует отнести:

- применение объемно-планировочных решений и средств, обеспечивающих ограничение распространения пожара за пределы очага;
- устройство эвакуационных путей, систем обнаружения пожара (установок и систем пожарной сигнализации);
- применение основных строительных конструкций с пределами огнестойкости и классами пожарной опасности, соответствующими требуемой степени огнестойкости и классу конструктивной пожарной опасности зданий и сооружений;
- применение огнезащитных составов (в том числе антипиренов и огнезащитных красок) и строительных материалов для повышения пределов огнестойкости строительных конструкций;
- устройство на технологическом оборудовании систем противовзрывной защиты;
- применение автоматических и (или) автономных установок пожаротушения;
- организация деятельности подразделений пожарной охраны;
- обеспечение беспрепятственного проезда пожарной техники к месту пожара;
- обеспечение связи и оповещения населения о пожаре;
- организацию обучения населения мерам пожарной безопасности и пропаганду в области пожарной безопасности.

11. ОСНОВНЫЕ ТЕХНИКО-ЭКОНОМИЧЕСКИЕ ПОКАЗАТЕЛИ

Таблица 19

| № п/п | Наименование показателя | Единица измерения | Существующее положение | Расчетный срок |
|-------|--|-------------------|------------------------|------------------|
| 1 | Площадь поселения | га | 4280,359 | 4280,359 |
| 2 | Площадь территорий населенных пунктов | га | 2181,365 | 2159,163 |
| | в том числе: | | | |
| | с. Сокуры | га | 1578,334 | 1572,454 |
| | д. Обухово | га | 603,031 | 586,71 |
| 3 | Численность постоянного населения | чел. | 2084 | 27509 * |
| 4 | Объем жилищного фонда | тыс. кв. м | 90,1 | 816,52 * |
| 5 | Баланс территорий ** | | | |
| | территории застройки индивидуальными жилыми домами | га / % | 270,948 / 6,33 | 990,618 / 23,14 |
| | территории застройки многоквартирными жилыми домами | га / % | 4,188 / 0,1 | 4,188 / 0,1 |
| | территории застройки многоэтажными жилыми домами | га / % | 0 / 0 | 0,97 / 0,02 |
| | территории объектов социального, общественного и делового назначения | га / % | 8,385 / 0,2 | 34,852 / 0,81 |
| | территории садоводческих и огороднических некоммерческих объединений граждан | га / % | 25,553 / 0,6 | 25,553 / 0,6 |
| | производственные территории предприятий промышленности: | | | |
| | территории предприятий промышленного производства | га / % | 32,785 / 0,77 | 32,785 / 0,77 |
| | территории сельскохозяйственных предприятий и объектов обеспечения сельского хозяйства | га / % | 29,193 / 0,68 | 29,193 / 0,68 |
| | складские территории | га / % | 11,383 / 0,27 | 12,904 / 0,3 |
| | территории объектов инженерной инфраструктуры и коммунального обслуживания | га / % | 5,761 / 0,13 | 12,927 / 0,3 |
| | территории объектов транспортной инфраструктуры | га / % | 49,146 / 1,15 | 55,966 / 1,31 |
| | территории специального назначения | га / % | 0,067 / 0,0 | 0,067 / 0,0 |
| | территории кладбищ | га / % | 3,918 / 0,09 | 3,918 / 0,09 |
| | территории иного специального назначения | га / % | 9,112 / 0,21 | 9,112 / 0,21 |
| | сельскохозяйственные угодья: | | | |
| | пашни | га / % | 1056,005 / 24,67 | 1045,702 / 24,43 |
| | пастбища, сенокосы, залежи | га / % | 404,509 / 9,45 | 414,597 / 9,69 |
| | леса, иная растительность: | | | |
| | леса | га / % | 380,773 / 8,9 | 380,774 / 8,9 |
| | кустарниковая растительность | га / % | 136,125 / 3,18 | 136,514 / 3,19 |

| | | | | |
|--|---|--------|------------------|----------------|
| | акватории: | | | |
| | поверхностные водные объекты | га / % | 44,229 / 1,03 | 44,229 / 1,03 |
| | иные территории: | | | |
| | озелененные территории населенных пунктов | га / % | 123,52 / 2,89 | 304,691 / 7,12 |
| | прочие территории населенных пунктов | га / % | 1684,049 / 39,34 | 0,0 / 0,0 |

* указаны ориентировочные значения с учетом возможного увеличения площадей территорий жилой застройки

** в расчете баланса территорий в существующем положении учитывались площади территорий фактического функционального использования, в расчете баланса территорий на расчетный срок - площади территорий планируемого функционального использования, представленных функциональными зонами.

Примечание.

Баланс площадей территорий сельскохозяйственных угодий на расчетный срок составляет -0,215 га, из них уменьшение территорий составляет 16,056 га, увеличение территорий составляет 15,841 га, в том числе:

- уменьшение территорий сельскохозяйственных угодий на 7,287 га в связи с размещением карьера грунта к западу от д. Обухово;
- уменьшение территорий сельскохозяйственных угодий на 6,234 га в связи с планируемым размещением автомобильных дорог;
- уменьшение территорий сельскохозяйственных угодий на 2,535 га в связи с размещением очистных сооружений к западу от д. Обухово, электрической подстанции 110/10 кВ к востоку от с. Сокуры и газораспределительной станции к северу от с. Сокуры;
- увеличение территорий сельскохозяйственных угодий на 15,841 га в связи с изменением границы д. Обухово.

Утверждаю.

Исполнительный комитет Сокуровского сельского поселения Лаишевского муниципального района РТ

Руководитель  /Новиков А.А./

М.П. " " 201__

ТЕХНИЧЕСКОЕ ЗАДАНИЕ

на выполнение работы по теме:

«Разработка проекта внесения изменений в генеральный план Сокуровского сельского поселения Лаишевского муниципального района Республики Татарстан»

| №№ п/п | Перечень данных и требований | Содержание данных и требований |
|--------|--|---|
| 1 | 2 | 3 |
| 1 | Вид технической продукции | Документ территориального планирования - генеральный план муниципального образования - Сокуровское сельское поселение. |
| 2 | Заказчик | Исполнительный комитет Сокуровского сельского поселения Лаишевского муниципального района РТ |
| 3 | Цель выполнения работ | Внесение изменений в генеральный план Сокуровского сельского поселения Лаишевского муниципального района РТ в части размещения очистных сооружений |
| 3 | Исполнитель | Общество с ограниченной ответственностью «Максима» |
| 4 | Исходные данные для выполнения работы | Материалы схемы территориального планирования муниципального района. Материалы действующего генерального плана поселения. Топографические планы масштабов 1:2000-1:50000. Границы земельных участков в соответствии с кадастром объектов недвижимости. Сведения дежурного плана застройки населенных пунктов поселения. Данные анкетного опроса Исполнительного комитета муниципального образования о хозяйствующих субъектах, об объектах, создающих ограничения на использование территории. Сведения об объектах культурного наследия. Сведения об особо охраняемых природных территориях. Принятые нормативно-правовые акты муниципального района и сельского поселения в области градостроительства. |
| 5 | Объект исследования, его основные характеристики | Территория муниципального образования – Сокуровское сельское поселение, включая территории населенных пунктов, входящих в состав поселения. |
| 6 | Содержание представляемых материалов | Состав генерального плана поселения: <u>Утверждаемая часть:</u> Текстовая часть: Положения о территориальном планировании; Графическая часть: Карта планируемого размещения объектов местного значения поселения; Карта границ населенных пунктов; Карта функциональных зон поселения. Положение о территориальном планировании, содержащееся в генеральном плане, включает в себя: 1) сведения о видах, назначении и наименованиях планируемых для размещения объектов местного значения поселения, их основные характеристики, их местоположение (для объектов местного значения, не являющихся линейными объектами, указываются функциональные зоны), а также характеристики зон с особыми условиями использования территорий в случае, если установление таких зон требуется в связи с размещением данных объектов; 2) параметры функциональных зон, а также сведения о планируемых для размещения в них объектах федерального значения, объектах регионального значения, объектах местного значения, за исключением линейных |

| № п/п | Перечень данных и требований | Содержание данных и требований |
|----------|--|---|
| 1 | 2 | <p>3</p> <p>объектов.</p> <p>На картах должны быть отображены:</p> <p>1) планируемые для размещения объекты местного значения поселения, относящиеся к следующим областям:</p> <p>а) электро-, тепло-, газо- и водоснабжение населения, водоотведение;</p> <p>б) автомобильные дороги местного значения;</p> <p>в) физическая культура и массовый спорт, образование, здравоохранение;</p> <p>г) иные области в связи с решением вопросов местного значения поселения;</p> <p>2) границы населенных пунктов, входящих в состав поселения;</p> <p>3) границы и описание функциональных зон с указанием планируемых для размещения в них объектов федерального значения, объектов регионального значения, объектов местного значения (за исключением линейных объектов) и местоположения линейных объектов федерального значения, линейных объектов регионального значения, линейных объектов местного значения.</p> <p><u>Материалы по обоснованию генерального плана:</u></p> <p>Текстовая часть:</p> <p>Пояснительная записка;</p> <p>Графическая часть:</p> <p>Карта современного использования территории;</p> <p>Карта границ зон с особыми условиями использования территории (существующее положение);</p> <p>Карта границ зон с особыми условиями использования территории (проектное предложение).</p> <p><u>Приложение к генеральному плану</u> содержащее сведения о границах населенных пунктов (в том числе границах образуемых населенных пунктов), входящих в состав поселения или городского округа, которые должны содержать графическое описание местоположения границ населенных пунктов, перечень координат характерных точек этих границ в системе координат, используемой для ведения Единого государственного реестра недвижимости.</p> |
| 7 | Форма представляемых материалов | <p>Материалы представить:</p> <p>на бумажных носителях в 2 экз.</p> <p>на цифровых носителях (компакт-диск) в 1 экз.</p> <p>Текстовые материалы представляются в формате программы Microsoft Word.</p> <p>Графические материалы предоставляются в растровом виде в формате JPEG (разрешение 300 dpi).</p> |
| 8 | Указания по подготовке исходных данных | <p>Сбор исходных данных осуществляет Исполнитель при содействии и участии Заказчика. Приобретение необходимых исходных данных обеспечивает Заказчик.</p> |

Исполнитель:

Общество с ограниченной ответственностью
«Максима»

Директор _____ Сосновский С.В./
М.П.



**ГЕНЕРАЛЬНЫЙ ПЛАН
СОКУРОВСКОГО СЕЛЬСКОГО ПОСЕЛЕНИЯ
ЛАИШЕВСКОГО МУНИЦИПАЛЬНОГО РАЙОНА
РЕСПУБЛИКИ ТАТАРСТАН.
ВНЕСЕНИЕ ИЗМЕНЕНИЙ**

ПРИЛОЖЕНИЕ

Сведения о границах населенных пунктов

2020 год

СОДЕРЖАНИЕ

| | |
|---|------------|
| СОСТАВ ПРОЕКТА | 3 |
| 1. ОБЩИЕ ПОЛОЖЕНИЯ..... | 4 |
| ОПИСАНИЕ МЕСТОПОЛОЖЕНИЯ ГРАНИЦ НАСЕЛЕННОГО ПУНКТА С. СОКУРЫ СОКУРОВСКОГО СЕЛЬСКОГО ПОСЕЛЕНИЯ ЛАИШЕВСКОГО МУНИЦИПАЛЬНОГО РАЙОНА РЕСПУБЛИКИ ТАТАРСТАН | 5 |
| ОПИСАНИЕ МЕСТОПОЛОЖЕНИЯ ГРАНИЦ НАСЕЛЕННОГО ПУНКТА Д. ОБУХОВО СОКУРОВСКОГО СЕЛЬСКОГО ПОСЕЛЕНИЯ ЛАИШЕВСКОГО МУНИЦИПАЛЬНОГО РАЙОНА РЕСПУБЛИКИ ТАТАРСТАН | 109 |

СОСТАВ ПРОЕКТА

Генеральный план Сокуровского сельского поселения Лаишевского муниципального района Республики Татарстан разработан в составе:

Утверждаемая часть

Текстовые материалы:

| № п/п | Наименование | Том |
|-------|--|-----|
| 1 | Положения о территориальном планировании | 1 |

Графические материалы:

| № листа | Наименование | Том | Масштаб |
|---------|--|-----|----------|
| 1 | Карта планируемого размещения объектов местного значения поселения | 2 | 1:10 000 |
| 2 | Карта функциональных зон поселения | 2 | 1:10 000 |
| 3 | Карта границ населенных пунктов | 2 | 1:10 000 |

Приложение

| № п/п | Наименование | Том |
|-------|--|-----|
| 1 | Сведения о границах населенных пунктов | - |

Материалы по обоснованию генерального плана

Текстовые материалы:

| № п/п | Наименование | Том |
|-------|-----------------------|-----|
| 1 | Пояснительная записка | 3 |

Графические материалы:

| № листа | Наименование | Том | Масштаб |
|---------|--|-----|----------|
| 1 | Карта современного использования территории поселения | 4 | 1:10 000 |
| 2 | Карта границ зон с особыми условиями использования территории (существующее положение) | 4 | 1:10 000 |
| 3 | Карта границ зон с особыми условиями использования территории (проектное предложение) | 4 | 1:10 000 |

1. ОБЩИЕ ПОЛОЖЕНИЯ

Настоящее приложение разработано в соответствии с требованиями п. 5.1 ст. 23 Градостроительного кодекса Российской Федерации и является обязательной частью проекта генерального плана Сокуровского сельского поселения Лаишевского муниципального района Республики Татарстан.

Графическое и текстовое описание местоположения границ населенных пунктов подготовлены в соответствии с Приказом Министерства экономического развития Российской Федерации № 650 от 23.11.2018 г. «Об установлении формы графического описания местоположения границ населенных пунктов, территориальных зон, особо охраняемых природных территорий, зон с особыми условиями использования территории, формы текстового описания местоположения границ населенных пунктов, территориальных зон, требований к точности определения координат характерных точек границ населенных пунктов, территориальных зон, особо охраняемых природных территорий, зон с особыми условиями использования территории, формату электронного документа, содержащего сведения о границах населенных пунктов, территориальных зон, особо охраняемых природных территорий, зон с особыми условиями использования территории, и о признании утратившими силу Приказов Минэкономразвития России от 23 марта 2016 г. N 163 и от 4 мая 2018 г. N 236».

**ОПИСАНИЕ МЕСТОПОЛОЖЕНИЯ ГРАНИЦ НАСЕЛЕННОГО
ПУНКТА С. СОКУРЫ СОКУРОВСКОГО СЕЛЬСКОГО ПОСЕЛЕНИЯ
ЛАИШЕВСКОГО МУНИЦИПАЛЬНОГО РАЙОНА РЕСПУБЛИКИ
ТАТАРСТАН**

ОПИСАНИЕ МЕСТОПОЛОЖЕНИЯ ГРАНИЦ
село Сокуры Сокуровского
сельского поселения Лаишевского муниципального района
Республики Татарстан
(наименование объекта местоположение границ, которого описано
(далее - объект))

Сведения об объекте

| N п/п | Характеристики объекта | Описание характеристик |
|----------|---|--|
| 1 | 2 | 3 |
| 1. | Местоположение объекта | граница населенного пункта село Сокуры Сокуровского сельского поселения Лаишевского муниципального района Республики Татарстан |
| 2. | Площадь объекта \pm величина погрешности определения площади (P \pm Δ P) | 15724539,0 кв. м. \pm 2379,0 кв. м. |
| 3. | Иные характеристики объекта | - |

ОПИСАНИЕ МЕСТОПОЛОЖЕНИЯ ГРАНИЦ
село Сокуры Сокуровского
сельского поселения Лаишевского муниципального района
Республики Татарстан
(наименование объекта)

Сведения о местоположении границ объекта

1. Система координат **СК кадастрового округа (МСК-16), зона 1**

2. Сведения о характерных точках границ объекта

| Обозначение характерных точек границ | Координаты, м | | Метод определения координат характерной точки | Средняя квадратическая погрешность положения характерной точки (Mt), м | Описание обозначения точки на местности (при наличии) |
|--|---------------|------------|---|---|--|
| | X | Y | | | |
| 1 | 2 | 3 | 4 | 5 | 6 |
| (1) | - | - | - | - | - |
| 1 | 455993,52 | 1324990,67 | аналитический | 2,5 | - |
| 2 | 455841,9 | 1325056,71 | аналитический | 2,5 | - |
| 3 | 455830,26 | 1325061,78 | аналитический | 2,5 | - |
| 4 | 455806,4 | 1325084,98 | аналитический | 2,5 | - |
| 5 | 455804,82 | 1325089,33 | аналитический | 2,5 | - |
| 6 | 455800,3 | 1325101,8 | аналитический | 2,5 | - |
| 7 | 455771,1 | 1325086,6 | аналитический | 2,5 | - |
| 8 | 455753,3 | 1325080,9 | аналитический | 2,5 | - |
| 9 | 455734,3 | 1325070,1 | аналитический | 2,5 | - |
| 10 | 455731,2 | 1325070,5 | аналитический | 2,5 | - |
| 11 | 455721,1 | 1325071,5 | аналитический | 2,5 | - |
| 12 | 455713,0 | 1325066,5 | аналитический | 2,5 | - |
| 13 | 455697,1 | 1325060,1 | аналитический | 2,5 | - |
| 14 | 455673,0 | 1325053,8 | аналитический | 2,5 | - |
| 15 | 455653,3 | 1325051,3 | аналитический | 2,5 | - |
| 16 | 455624,8 | 1325050,0 | аналитический | 2,5 | - |
| 17 | 455598,7 | 1325051,3 | аналитический | 2,5 | - |
| 18 | 455582,8 | 1325055,1 | аналитический | 2,5 | - |
| 19 | 455579,7 | 1325050,6 | аналитический | 2,5 | - |
| 20 | 455563,2 | 1325034,7 | аналитический | 2,5 | - |
| 21 | 455554,3 | 1325028,4 | аналитический | 2,5 | - |
| 22 | 455540,3 | 1325022,0 | аналитический | 2,5 | - |
| 23 | 455528,2 | 1325019,5 | аналитический | 2,5 | - |
| 24 | 455518,7 | 1325020,1 | аналитический | 2,5 | - |
| 25 | 455513,0 | 1325022,7 | аналитический | 2,5 | - |
| 26 | 455509,2 | 1325027,1 | аналитический | 2,5 | - |
| 27 | 455508,5 | 1325033,5 | аналитический | 2,5 | - |
| 28 | 455516,2 | 1325041,1 | аналитический | 2,5 | - |
| 29 | 455526,3 | 1325049,4 | аналитический | 2,5 | - |
| 30 | 455531,4 | 1325054,4 | аналитический | 2,5 | - |
| 31 | 455501,6 | 1325052,5 | аналитический | 2,5 | - |
| 32 | 455464,1 | 1325051,3 | аналитический | 2,5 | - |
| 33 | 455434,3 | 1325050,6 | аналитический | 2,5 | - |
| 34 | 455421,6 | 1325049,4 | аналитический | 2,5 | - |
| 35 | 455393,0 | 1325051,3 | аналитический | 2,5 | - |

ОПИСАНИЕ МЕСТОПОЛОЖЕНИЯ ГРАНИЦ
село Сокуры Сокуровского
сельского поселения Лаишевского муниципального района
Республики Татарстан
(наименование объекта)

Сведения о местоположении границ объекта

| | | | | | |
|----|-----------|------------|---------------|-----|---|
| 36 | 455377,7 | 1325052,5 | аналитический | 2,5 | - |
| 37 | 455364,4 | 1325053,2 | аналитический | 2,5 | - |
| 38 | 455353,0 | 1325053,2 | аналитический | 2,5 | - |
| 39 | 455346,6 | 1325052,5 | аналитический | 2,5 | - |
| 40 | 455345,7 | 1325060,9 | аналитический | 2,5 | - |
| 41 | 455331,6 | 1325061,72 | аналитический | 2,5 | - |
| 42 | 455352,5 | 1325033,67 | аналитический | 2,5 | - |
| 43 | 455360,57 | 1325021,48 | аналитический | 2,5 | - |
| 44 | 455368,54 | 1325009,45 | аналитический | 2,5 | - |
| 45 | 455377,2 | 1324997,96 | аналитический | 2,5 | - |
| 46 | 455388,6 | 1324982,84 | аналитический | 2,5 | - |
| 47 | 455393,11 | 1324976,85 | аналитический | 2,5 | - |
| 48 | 455401,83 | 1324965,28 | аналитический | 2,5 | - |
| 49 | 455420,32 | 1324940,74 | аналитический | 2,5 | - |
| 50 | 455516,12 | 1324813,64 | аналитический | 2,5 | - |
| 51 | 455524,84 | 1324799,17 | аналитический | 2,5 | - |
| 52 | 455578,9 | 1324724,7 | аналитический | 2,5 | - |
| 53 | 455581,6 | 1324726,1 | аналитический | 2,5 | - |
| 54 | 455591,7 | 1324733,1 | аналитический | 2,5 | - |
| 55 | 455596,8 | 1324734,4 | аналитический | 2,5 | - |
| 56 | 455600,0 | 1324729,3 | аналитический | 2,5 | - |
| 57 | 455608,9 | 1324720,4 | аналитический | 2,5 | - |
| 58 | 455621,6 | 1324700,7 | аналитический | 2,5 | - |
| 59 | 455628,6 | 1324689,9 | аналитический | 2,5 | - |
| 60 | 455641,9 | 1324672,8 | аналитический | 2,5 | - |
| 61 | 455660,3 | 1324648,0 | аналитический | 2,5 | - |
| 62 | 455674,9 | 1324626,4 | аналитический | 2,5 | - |
| 63 | 455684,4 | 1324613,1 | аналитический | 2,5 | - |
| 64 | 455687,0 | 1324606,8 | аналитический | 2,5 | - |
| 65 | 455693,3 | 1324597,9 | аналитический | 2,5 | - |
| 66 | 455705,4 | 1324580,7 | аналитический | 2,5 | - |
| 67 | 455718,1 | 1324562,3 | аналитический | 2,5 | - |
| 68 | 455709,2 | 1324549,6 | аналитический | 2,5 | - |
| 69 | 455705,4 | 1324546,1 | аналитический | 2,5 | - |
| 70 | 455717,9 | 1324528,6 | аналитический | 2,5 | - |
| 71 | 455737,52 | 1324501,49 | аналитический | 2,5 | - |
| 72 | 455737,69 | 1324501,37 | аналитический | 2,5 | - |
| 73 | 455753,65 | 1324520,83 | аналитический | 2,5 | - |
| 74 | 455778,95 | 1324551,99 | аналитический | 2,5 | - |
| 75 | 455806,65 | 1324590,97 | аналитический | 2,5 | - |
| 76 | 455836,53 | 1324629,66 | аналитический | 2,5 | - |
| 77 | 455843,35 | 1324638,21 | аналитический | 2,5 | - |
| 78 | 455884,58 | 1324689,93 | аналитический | 2,5 | - |
| 79 | 455908,44 | 1324723,43 | аналитический | 2,5 | - |
| 80 | 455931,32 | 1324755,5 | аналитический | 2,5 | - |
| 81 | 455936,6 | 1324765,16 | аналитический | 2,5 | - |
| 82 | 455957,47 | 1324803,34 | аналитический | 2,5 | - |
| 83 | 455970,49 | 1324827,15 | аналитический | 2,5 | - |

ОПИСАНИЕ МЕСТОПОЛОЖЕНИЯ ГРАНИЦ
село Сокуры Сокуровского
сельского поселения Лаишевского муниципального района
Республики Татарстан
(наименование объекта)

Сведения о местоположении границ объекта

| | | | | | |
|-----|-----------|------------|------------------|-----|---|
| 84 | 455984,02 | 1324861,9 | аналитический | 2,5 | - |
| 85 | 456002,09 | 1324898,95 | аналитический | 2,5 | - |
| 86 | 456030,02 | 1324944,14 | аналитический | 2,5 | - |
| 87 | 456043,86 | 1324971,2 | аналитический | 2,5 | - |
| 88 | 456010,16 | 1324983,42 | аналитический | 2,5 | - |
| 1 | 455993,52 | 1324990,67 | аналитический | 2,5 | - |
| - | - | - | - | - | - |
| 89 | 455813,7 | 1324868,8 | аналитический | 2,5 | - |
| 90 | 455802,9 | 1324889,1 | аналитический | 2,5 | - |
| 91 | 455808,0 | 1324902,4 | аналитический | 2,5 | - |
| 92 | 455813,0 | 1324912,6 | аналитический | 2,5 | - |
| 93 | 455824,5 | 1324924,0 | аналитический | 2,5 | - |
| 94 | 455830,2 | 1324931,0 | аналитический | 2,5 | - |
| 95 | 455839,7 | 1324941,2 | аналитический | 2,5 | - |
| 96 | 455845,4 | 1324948,8 | аналитический | 2,5 | - |
| 97 | 455849,9 | 1324957,7 | аналитический | 2,5 | - |
| 98 | 455852,4 | 1324969,1 | аналитический | 2,5 | - |
| 99 | 455851,1 | 1324974,2 | аналитический | 2,5 | - |
| 100 | 455849,9 | 1324979,9 | аналитический | 2,5 | - |
| 101 | 455860,0 | 1324981,8 | аналитический | 2,5 | - |
| 102 | 455873,4 | 1324980,5 | аналитический | 2,5 | - |
| 103 | 455882,2 | 1324977,4 | аналитический | 2,5 | - |
| 104 | 455891,8 | 1324969,7 | аналитический | 2,5 | - |
| 105 | 455911,5 | 1324948,2 | аналитический | 2,5 | - |
| 106 | 455908,9 | 1324936,1 | аналитический | 2,5 | - |
| 107 | 455913,4 | 1324923,4 | аналитический | 2,5 | - |
| 108 | 455941,3 | 1324878,9 | аналитический | 2,5 | - |
| 109 | 455955,9 | 1324851,6 | аналитический | 2,5 | - |
| 110 | 455958,4 | 1324842,7 | аналитический | 2,5 | - |
| 111 | 455959,1 | 1324833,9 | аналитический | 2,5 | - |
| 112 | 455955,3 | 1324812,9 | аналитический | 2,5 | - |
| 113 | 455952,7 | 1324802,1 | аналитический | 2,5 | - |
| 114 | 455948,3 | 1324791,3 | аналитический | 2,5 | - |
| 115 | 455939,4 | 1324781,8 | аналитический | 2,5 | - |
| 116 | 455930,5 | 1324772,3 | аналитический | 2,5 | - |
| 117 | 455919,1 | 1324765,3 | аналитический | 2,5 | - |
| 118 | 455907,0 | 1324762,1 | аналитический | 2,5 | - |
| 119 | 455896,9 | 1324764,0 | аналитический | 2,5 | - |
| 120 | 455880,3 | 1324782,4 | аналитический | 2,5 | - |
| 121 | 455848,6 | 1324819,2 | аналитический | 2,5 | - |
| 122 | 455831,4 | 1324844,0 | аналитический | 2,5 | - |
| 89 | 455813,7 | 1324868,8 | аналитический | 2,5 | - |
| (2) | - | - | - | - | - |
| 123 | 456122,62 | 1324301,95 | аналитический | 2,5 | - |
| 124 | 456082,94 | 1324306,87 | аналитический | 2,5 | - |
| 125 | 456081,8 | 1324306,78 | аналитический | 2,5 | - |
| 126 | 456113,08 | 1324323,73 | картометрический | 5,0 | - |
| 127 | 456113,4 | 1324323,9 | аналитический | 2,5 | - |

ОПИСАНИЕ МЕСТОПОЛОЖЕНИЯ ГРАНИЦ
село Сокуры Сокуровского
сельского поселения Лаишевского муниципального района
Республики Татарстан
(наименование объекта)

Сведения о местоположении границ объекта

| | | | | | |
|-----|-----------|------------|------------------|-----|---|
| 128 | 456102,6 | 1324327,8 | аналитический | 2,5 | - |
| 129 | 456092,4 | 1324334,7 | аналитический | 2,5 | - |
| 130 | 456088,6 | 1324339,8 | аналитический | 2,5 | - |
| 131 | 456086,1 | 1324345,5 | аналитический | 2,5 | - |
| 132 | 456079,1 | 1324357,6 | аналитический | 2,5 | - |
| 133 | 456071,5 | 1324365,2 | аналитический | 2,5 | - |
| 134 | 456062,6 | 1324367,8 | аналитический | 2,5 | - |
| 135 | 456055,0 | 1324381,1 | аналитический | 2,5 | - |
| 136 | 456054,39 | 1324382,66 | картометрический | 5,0 | - |
| 137 | 456042,01 | 1324414,49 | аналитический | 2,5 | - |
| 138 | 456042,28 | 1324436,57 | аналитический | 2,5 | - |
| 139 | 456046,05 | 1324460,01 | аналитический | 2,5 | - |
| 140 | 456050,09 | 1324466,2 | аналитический | 2,5 | - |
| 141 | 456054,94 | 1324472,93 | аналитический | 2,5 | - |
| 142 | 456062,21 | 1324487,48 | аналитический | 2,5 | - |
| 143 | 456064,37 | 1324506,33 | аналитический | 2,5 | - |
| 144 | 456061,41 | 1324519,26 | аналитический | 2,5 | - |
| 145 | 456056,02 | 1324533,26 | аналитический | 2,5 | - |
| 146 | 456055,75 | 1324541,34 | аналитический | 2,5 | - |
| 147 | 456057,37 | 1324550,77 | аналитический | 2,5 | - |
| 148 | 456061,41 | 1324557,5 | аналитический | 2,5 | - |
| 149 | 456063,83 | 1324562,35 | аналитический | 2,5 | - |
| 150 | 455994,61 | 1324604,09 | аналитический | 2,5 | - |
| 151 | 455980,47 | 1324593,86 | аналитический | 2,5 | - |
| 152 | 455977,5 | 1324596,4 | аналитический | 2,5 | - |
| 153 | 455962,9 | 1324607,2 | аналитический | 2,5 | - |
| 154 | 455955,3 | 1324614,1 | аналитический | 2,5 | - |
| 155 | 455947,7 | 1324621,8 | аналитический | 2,5 | - |
| 156 | 455946,4 | 1324626,2 | аналитический | 2,5 | - |
| 157 | 455944,25 | 1324642,74 | аналитический | 2,5 | - |
| 158 | 455949,17 | 1324659,1 | аналитический | 2,5 | - |
| 159 | 455899,15 | 1324691,82 | аналитический | 2,5 | - |
| 160 | 455892,0 | 1324682,01 | аналитический | 2,5 | - |
| 161 | 455872,19 | 1324657,29 | аналитический | 2,5 | - |
| 162 | 455830,14 | 1324598,58 | аналитический | 2,5 | - |
| 163 | 455817,33 | 1324580,7 | аналитический | 2,5 | - |
| 164 | 455789,56 | 1324543,42 | аналитический | 2,5 | - |
| 165 | 455762,21 | 1324509,58 | аналитический | 2,5 | - |
| 166 | 455759,82 | 1324506,91 | аналитический | 2,5 | - |
| 167 | 455831,87 | 1324404,72 | аналитический | 2,5 | - |
| 168 | 455941,55 | 1324237,34 | аналитический | 2,5 | - |
| 169 | 455973,19 | 1324255,76 | картометрический | 5,0 | - |
| 170 | 455973,82 | 1324254,53 | аналитический | 2,5 | - |
| 171 | 455997,08 | 1324205,32 | аналитический | 2,5 | - |
| 172 | 456003,14 | 1324204,75 | аналитический | 2,5 | - |
| 173 | 456012,06 | 1324182,52 | аналитический | 2,5 | - |
| 174 | 456020,01 | 1324159,46 | аналитический | 2,5 | - |
| 175 | 456019,88 | 1324157,07 | аналитический | 2,5 | - |

ОПИСАНИЕ МЕСТОПОЛОЖЕНИЯ ГРАНИЦ
село Сокуры Сокуровского
сельского поселения Лаишевского муниципального района
Республики Татарстан
(наименование объекта)

Сведения о местоположении границ объекта

| | | | | | |
|-----|-----------|------------|------------------|-----|---|
| 176 | 456029,62 | 1324135,09 | аналитический | 2,5 | - |
| 177 | 456048,44 | 1324091,74 | аналитический | 2,5 | - |
| 178 | 456097,18 | 1324107,74 | аналитический | 2,5 | - |
| 179 | 456113,97 | 1324066,36 | аналитический | 2,5 | - |
| 180 | 456111,33 | 1324011,85 | аналитический | 2,5 | - |
| 181 | 456160,35 | 1323939,98 | аналитический | 2,5 | - |
| 182 | 456167,14 | 1323930,04 | аналитический | 2,5 | - |
| 183 | 456182,48 | 1323952,39 | аналитический | 2,5 | - |
| 184 | 456179,9 | 1323974,3 | аналитический | 2,5 | - |
| 185 | 456178,59 | 1323996,32 | аналитический | 2,5 | - |
| 186 | 456175,62 | 1324094,45 | аналитический | 2,5 | - |
| 187 | 456164,36 | 1324144,6 | аналитический | 2,5 | - |
| 188 | 456160,62 | 1324198,96 | аналитический | 2,5 | - |
| 189 | 456148,32 | 1324263,17 | аналитический | 2,5 | - |
| 123 | 456122,62 | 1324301,95 | аналитический | 2,5 | - |
| (3) | - | - | - | - | - |
| 190 | 457859,2 | 1322676,8 | аналитический | 2,5 | - |
| 191 | 457828,1 | 1322666,6 | аналитический | 2,5 | - |
| 192 | 457805,2 | 1322665,3 | аналитический | 2,5 | - |
| 193 | 457762,0 | 1322669,1 | аналитический | 2,5 | - |
| 194 | 457725,8 | 1322676,8 | аналитический | 2,5 | - |
| 195 | 457711,2 | 1322681,2 | аналитический | 2,5 | - |
| 196 | 457696,0 | 1322686,9 | аналитический | 2,5 | - |
| 197 | 457659,8 | 1322692,0 | аналитический | 2,5 | - |
| 198 | 457647,1 | 1322696,5 | аналитический | 2,5 | - |
| 199 | 457638,8 | 1322703,4 | аналитический | 2,5 | - |
| 200 | 457630,0 | 1322707,2 | аналитический | 2,5 | - |
| 201 | 457623,66 | 1322713,54 | аналитический | 2,5 | - |
| 202 | 457620,78 | 1322716,42 | аналитический | 2,5 | - |
| 203 | 457620,4 | 1322716,8 | аналитический | 2,5 | - |
| 204 | 457627,19 | 1322740,24 | аналитический | 2,5 | - |
| 205 | 457627,97 | 1322742,9 | аналитический | 2,5 | - |
| 206 | 457628,07 | 1322743,29 | картометрический | 5,0 | - |
| 207 | 457629,13 | 1322746,91 | аналитический | 2,5 | - |
| 208 | 457630,27 | 1322750,86 | аналитический | 2,5 | - |
| 209 | 457631,39 | 1322754,72 | аналитический | 2,5 | - |
| 210 | 457633,0 | 1322757,12 | аналитический | 2,5 | - |
| 211 | 457653,41 | 1322774,84 | аналитический | 2,5 | - |
| 212 | 457673,89 | 1322792,62 | аналитический | 2,5 | - |
| 213 | 457694,0 | 1322810,12 | картометрический | 5,0 | - |
| 214 | 457714,5 | 1322827,88 | аналитический | 2,5 | - |
| 215 | 457735,0 | 1322845,5 | аналитический | 2,5 | - |
| 216 | 457695,0 | 1322890,0 | аналитический | 2,5 | - |
| 217 | 457656,3 | 1322943,39 | аналитический | 2,5 | - |
| 218 | 457651,58 | 1322948,34 | аналитический | 2,5 | - |
| 219 | 457634,25 | 1322974,56 | аналитический | 2,5 | - |
| 220 | 457632,72 | 1322973,42 | аналитический | 2,5 | - |
| 221 | 457622,5 | 1322983,66 | аналитический | 2,5 | - |

ОПИСАНИЕ МЕСТОПОЛОЖЕНИЯ ГРАНИЦ
село Сокуры Сокуровского
сельского поселения Лаишевского муниципального района
Республики Татарстан
(наименование объекта)

Сведения о местоположении границ объекта

| | | | | | |
|-----|-----------|------------|------------------|-----|---|
| 222 | 457611,1 | 1322973,02 | аналитический | 2,5 | - |
| 223 | 457602,12 | 1322982,49 | аналитический | 2,5 | - |
| 224 | 457596,93 | 1322988,07 | аналитический | 2,5 | - |
| 225 | 457584,5 | 1323000,38 | аналитический | 2,5 | - |
| 226 | 457570,5 | 1323014,88 | аналитический | 2,5 | - |
| 227 | 457570,23 | 1323015,17 | картометрический | 5,0 | - |
| 228 | 457584,65 | 1323027,17 | аналитический | 2,5 | - |
| 229 | 457584,66 | 1323030,19 | аналитический | 2,5 | - |
| 230 | 457585,32 | 1323150,02 | аналитический | 2,5 | - |
| 231 | 457585,35 | 1323155,81 | аналитический | 2,5 | - |
| 232 | 457583,6 | 1323201,3 | аналитический | 2,5 | - |
| 233 | 457583,0 | 1323214,0 | аналитический | 2,5 | - |
| 234 | 457582,43 | 1323233,74 | картометрический | 5,0 | - |
| 235 | 457528,64 | 1323310,88 | аналитический | 2,5 | - |
| 236 | 457514,4 | 1323372,7 | аналитический | 2,5 | - |
| 237 | 457504,28 | 1323416,95 | аналитический | 2,5 | - |
| 238 | 457496,6 | 1323426,1 | аналитический | 2,5 | - |
| 239 | 457336,4 | 1323624,9 | аналитический | 2,5 | - |
| 240 | 457122,5 | 1323874,0 | аналитический | 2,5 | - |
| 241 | 457101,66 | 1323894,72 | аналитический | 2,5 | - |
| 242 | 457044,3 | 1323866,7 | аналитический | 2,5 | - |
| 243 | 457037,9 | 1323858,5 | аналитический | 2,5 | - |
| 244 | 457003,7 | 1323833,1 | аналитический | 2,5 | - |
| 245 | 456973,8 | 1323815,3 | аналитический | 2,5 | - |
| 246 | 456929,4 | 1323793,7 | аналитический | 2,5 | - |
| 247 | 456905,9 | 1323779,8 | аналитический | 2,5 | - |
| 248 | 456878,6 | 1323753,1 | аналитический | 2,5 | - |
| 249 | 456863,3 | 1323738,5 | аналитический | 2,5 | - |
| 250 | 456860,59 | 1323734,56 | аналитический | 2,5 | - |
| 251 | 456854,4 | 1323721,57 | аналитический | 2,5 | - |
| 252 | 456788,82 | 1323681,74 | аналитический | 2,5 | - |
| 253 | 456764,53 | 1323641,03 | аналитический | 2,5 | - |
| 254 | 456753,5 | 1323632,11 | аналитический | 2,5 | - |
| 255 | 456742,73 | 1323623,17 | аналитический | 2,5 | - |
| 256 | 456678,09 | 1323580,82 | аналитический | 2,5 | - |
| 257 | 456651,45 | 1323566,16 | аналитический | 2,5 | - |
| 258 | 456637,4 | 1323561,41 | аналитический | 2,5 | - |
| 259 | 456611,46 | 1323541,81 | аналитический | 2,5 | - |
| 260 | 456591,17 | 1323526,47 | аналитический | 2,5 | - |
| 261 | 456584,99 | 1323522,25 | аналитический | 2,5 | - |
| 262 | 456567,61 | 1323519,37 | аналитический | 2,5 | - |
| 263 | 456540,8 | 1323508,67 | аналитический | 2,5 | - |
| 264 | 456474,4 | 1323604,07 | аналитический | 2,5 | - |
| 265 | 456459,38 | 1323625,65 | аналитический | 2,5 | - |
| 266 | 456457,12 | 1323628,89 | аналитический | 2,5 | - |
| 267 | 456446,47 | 1323644,19 | аналитический | 2,5 | - |
| 268 | 456448,96 | 1323646,46 | аналитический | 2,5 | - |
| 269 | 456405,79 | 1323693,56 | аналитический | 2,5 | - |

ОПИСАНИЕ МЕСТОПОЛОЖЕНИЯ ГРАНИЦ
село Сокуры Сокуровского
сельского поселения Лаишевского муниципального района
Республики Татарстан
(наименование объекта)

Сведения о местоположении границ объекта

| | | | | | |
|-----|-----------|------------|------------------|-----|---|
| 270 | 456374,18 | 1323728,1 | аналитический | 2,5 | - |
| 271 | 456372,45 | 1323726,62 | аналитический | 2,5 | - |
| 272 | 456366,57 | 1323733,48 | аналитический | 2,5 | - |
| 273 | 456345,99 | 1323715,64 | аналитический | 2,5 | - |
| 274 | 456331,3 | 1323702,9 | аналитический | 2,5 | - |
| 275 | 456316,6 | 1323690,2 | аналитический | 2,5 | - |
| 276 | 456314,94 | 1323688,82 | аналитический | 2,5 | - |
| 277 | 456291,01 | 1323670,79 | картометрический | 5,0 | - |
| 278 | 456325,38 | 1323630,01 | аналитический | 2,5 | - |
| 279 | 456363,23 | 1323588,99 | аналитический | 2,5 | - |
| 280 | 456388,47 | 1323562,06 | аналитический | 2,5 | - |
| 281 | 456400,7 | 1323549,0 | аналитический | 2,5 | - |
| 282 | 456403,4 | 1323546,1 | аналитический | 2,5 | - |
| 283 | 456390,84 | 1323529,41 | картометрический | 5,0 | - |
| 284 | 456379,96 | 1323519,99 | картометрический | 5,0 | - |
| 285 | 456356,33 | 1323502,27 | картометрический | 5,0 | - |
| 286 | 456329,19 | 1323481,57 | картометрический | 5,0 | - |
| 287 | 456294,8 | 1323447,7 | картометрический | 5,0 | - |
| 288 | 456289,61 | 1323429,58 | картометрический | 5,0 | - |
| 289 | 456283,05 | 1323406,11 | картометрический | 5,0 | - |
| 290 | 456272,54 | 1323387,96 | картометрический | 5,0 | - |
| 291 | 456253,41 | 1323363,49 | картометрический | 5,0 | - |
| 292 | 456226,72 | 1323346,75 | картометрический | 5,0 | - |
| 293 | 456194,76 | 1323330,89 | картометрический | 5,0 | - |
| 294 | 456108,04 | 1323298,8 | аналитический | 2,5 | - |
| 295 | 456057,87 | 1323302,9 | аналитический | 2,5 | - |
| 296 | 456043,57 | 1323301,0 | аналитический | 2,5 | - |
| 297 | 456036,63 | 1323295,42 | аналитический | 2,5 | - |
| 298 | 456023,15 | 1323298,7 | аналитический | 2,5 | - |
| 299 | 455982,49 | 1323320,23 | аналитический | 2,5 | - |
| 300 | 455955,06 | 1323333,38 | аналитический | 2,5 | - |
| 301 | 455921,09 | 1323361,3 | аналитический | 2,5 | - |
| 302 | 455917,4 | 1323374,5 | аналитический | 2,5 | - |
| 303 | 455920,7 | 1323377,0 | аналитический | 2,5 | - |
| 304 | 455915,0 | 1323382,4 | аналитический | 2,5 | - |
| 305 | 455865,0 | 1323441,2 | аналитический | 2,5 | - |
| 306 | 455841,9 | 1323473,3 | аналитический | 2,5 | - |
| 307 | 455832,6 | 1323486,2 | аналитический | 2,5 | - |
| 308 | 455805,1 | 1323527,3 | аналитический | 2,5 | - |
| 309 | 455810,7 | 1323539,1 | аналитический | 2,5 | - |
| 310 | 455813,2 | 1323547,4 | аналитический | 2,5 | - |
| 311 | 455819,6 | 1323557,5 | аналитический | 2,5 | - |
| 312 | 455817,7 | 1323568,9 | аналитический | 2,5 | - |
| 313 | 455808,8 | 1323582,9 | аналитический | 2,5 | - |
| 314 | 455794,8 | 1323602,0 | аналитический | 2,5 | - |
| 315 | 455775,8 | 1323612,8 | аналитический | 2,5 | - |
| 316 | 455763,7 | 1323615,9 | аналитический | 2,5 | - |
| 317 | 455761,8 | 1323621,6 | аналитический | 2,5 | - |

ОПИСАНИЕ МЕСТОПОЛОЖЕНИЯ ГРАНИЦ
село Сокуры Сокуровского
сельского поселения Лаишевского муниципального района
Республики Татарстан
(наименование объекта)

Сведения о местоположении границ объекта

| | | | | | |
|-----|-----------|------------|---------------|-----|---|
| 318 | 455760,3 | 1323633,4 | аналитический | 2,5 | - |
| 319 | 455757,8 | 1323639,4 | аналитический | 2,5 | - |
| 320 | 455755,9 | 1323654,7 | аналитический | 2,5 | - |
| 321 | 455762,2 | 1323682,6 | аналитический | 2,5 | - |
| 322 | 455792,7 | 1323740,4 | аналитический | 2,5 | - |
| 323 | 455815,6 | 1323782,9 | аналитический | 2,5 | - |
| 324 | 455831,4 | 1323810,2 | аналитический | 2,5 | - |
| 325 | 455833,8 | 1323816,1 | аналитический | 2,5 | - |
| 326 | 455835,94 | 1323821,61 | аналитический | 2,5 | - |
| 327 | 455837,3 | 1323825,32 | аналитический | 2,5 | - |
| 328 | 455818,1 | 1323847,1 | аналитический | 2,5 | - |
| 329 | 455794,0 | 1323882,6 | аналитический | 2,5 | - |
| 330 | 455764,8 | 1323922,0 | аналитический | 2,5 | - |
| 331 | 455741,3 | 1323962,0 | аналитический | 2,5 | - |
| 332 | 455727,9 | 1323986,8 | аналитический | 2,5 | - |
| 333 | 455719,5 | 1324005,3 | аналитический | 2,5 | - |
| 334 | 455714,9 | 1324017,9 | аналитический | 2,5 | - |
| 335 | 455696,5 | 1324042,9 | аналитический | 2,5 | - |
| 336 | 455676,2 | 1324072,7 | аналитический | 2,5 | - |
| 337 | 455659,7 | 1324096,9 | аналитический | 2,5 | - |
| 338 | 455627,9 | 1324135,6 | аналитический | 2,5 | - |
| 339 | 455580,3 | 1324192,7 | аналитический | 2,5 | - |
| 340 | 455554,9 | 1324225,8 | аналитический | 2,5 | - |
| 341 | 455527,0 | 1324257,5 | аналитический | 2,5 | - |
| 342 | 455519,3 | 1324264,5 | аналитический | 2,5 | - |
| 343 | 455514,7 | 1324267,7 | аналитический | 2,5 | - |
| 344 | 455511,18 | 1324269,15 | аналитический | 2,5 | - |
| 345 | 455513,73 | 1324283,3 | аналитический | 2,5 | - |
| 346 | 455514,38 | 1324285,53 | аналитический | 2,5 | - |
| 347 | 455527,03 | 1324299,83 | аналитический | 2,5 | - |
| 348 | 455535,8 | 1324310,4 | аналитический | 2,5 | - |
| 349 | 455585,77 | 1324357,93 | аналитический | 2,5 | - |
| 350 | 455605,2 | 1324378,03 | аналитический | 2,5 | - |
| 351 | 455617,03 | 1324399,77 | аналитический | 2,5 | - |
| 352 | 455626,93 | 1324423,4 | аналитический | 2,5 | - |
| 353 | 455620,13 | 1324460,37 | аналитический | 2,5 | - |
| 354 | 455606,8 | 1324510,27 | аналитический | 2,5 | - |
| 355 | 455592,63 | 1324552,77 | аналитический | 2,5 | - |
| 356 | 455577,9 | 1324583,0 | аналитический | 2,5 | - |
| 357 | 455566,13 | 1324603,9 | аналитический | 2,5 | - |
| 358 | 455536,01 | 1324647,91 | аналитический | 2,5 | - |
| 359 | 455496,4 | 1324705,79 | аналитический | 2,5 | - |
| 360 | 455454,25 | 1324767,38 | аналитический | 2,5 | - |
| 361 | 455443,25 | 1324783,46 | аналитический | 2,5 | - |
| 362 | 455442,45 | 1324784,63 | аналитический | 2,5 | - |
| 363 | 455444,15 | 1324785,3 | аналитический | 2,5 | - |
| 364 | 455444,4 | 1324785,8 | аналитический | 2,5 | - |
| 365 | 455450,8 | 1324796,0 | аналитический | 2,5 | - |

ОПИСАНИЕ МЕСТОПОЛОЖЕНИЯ ГРАНИЦ
село Сокуры Сокуровского
сельского поселения Лаишевского муниципального района
Республики Татарстан
(наименование объекта)

Сведения о местоположении границ объекта

| | | | | | |
|-----|-----------|------------|------------------|-----|---|
| 366 | 455459,7 | 1324802,3 | аналитический | 2,5 | - |
| 367 | 455468,5 | 1324804,2 | аналитический | 2,5 | - |
| 368 | 455471,34 | 1324803,06 | аналитический | 2,5 | - |
| 369 | 455469,54 | 1324805,21 | картометрический | 5,0 | - |
| 370 | 455435,24 | 1324846,25 | аналитический | 2,5 | - |
| 371 | 455433,27 | 1324848,6 | аналитический | 2,5 | - |
| 372 | 455424,77 | 1324858,77 | аналитический | 2,5 | - |
| 373 | 455324,64 | 1324978,57 | аналитический | 2,5 | - |
| 374 | 455301,66 | 1324997,3 | аналитический | 2,5 | - |
| 375 | 455263,43 | 1325042,45 | аналитический | 2,5 | - |
| 376 | 455262,36 | 1325041,8 | аналитический | 2,5 | - |
| 377 | 455261,62 | 1325042,67 | аналитический | 2,5 | - |
| 378 | 455238,7 | 1325029,34 | аналитический | 2,5 | - |
| 379 | 455220,88 | 1325016,66 | аналитический | 2,5 | - |
| 380 | 455200,67 | 1325004,57 | аналитический | 2,5 | - |
| 381 | 455175,24 | 1324991,86 | аналитический | 2,5 | - |
| 382 | 455163,74 | 1324984,19 | аналитический | 2,5 | - |
| 383 | 455153,42 | 1324975,89 | аналитический | 2,5 | - |
| 384 | 455141,28 | 1324961,14 | аналитический | 2,5 | - |
| 385 | 455127,82 | 1324938,74 | аналитический | 2,5 | - |
| 386 | 455105,6 | 1324893,58 | аналитический | 2,5 | - |
| 387 | 455086,49 | 1324852,35 | аналитический | 2,5 | - |
| 388 | 455082,68 | 1324843,42 | аналитический | 2,5 | - |
| 389 | 455076,4 | 1324827,56 | аналитический | 2,5 | - |
| 390 | 455059,9 | 1324795,87 | аналитический | 2,5 | - |
| 391 | 455042,12 | 1324754,58 | аналитический | 2,5 | - |
| 392 | 455024,91 | 1324720,92 | аналитический | 2,5 | - |
| 393 | 455010,32 | 1324694,35 | аналитический | 2,5 | - |
| 394 | 454990,79 | 1324660,74 | аналитический | 2,5 | - |
| 395 | 454976,22 | 1324642,96 | аналитический | 2,5 | - |
| 396 | 454963,51 | 1324624,86 | аналитический | 2,5 | - |
| 397 | 454954,25 | 1324613,11 | аналитический | 2,5 | - |
| 398 | 454936,92 | 1324593,58 | аналитический | 2,5 | - |
| 399 | 454924,31 | 1324582,27 | аналитический | 2,5 | - |
| 400 | 454911,59 | 1324573,35 | аналитический | 2,5 | - |
| 401 | 454898,83 | 1324560,6 | аналитический | 2,5 | - |
| 402 | 454893,94 | 1324556,11 | аналитический | 2,5 | - |
| 403 | 454874,77 | 1324538,33 | аналитический | 2,5 | - |
| 404 | 454855,75 | 1324522,6 | аналитический | 2,5 | - |
| 405 | 454841,92 | 1324513,8 | аналитический | 2,5 | - |
| 406 | 454834,41 | 1324511,23 | аналитический | 2,5 | - |
| 407 | 454820,45 | 1324505,55 | аналитический | 2,5 | - |
| 408 | 454793,21 | 1324498,17 | аналитический | 2,5 | - |
| 409 | 454787,38 | 1324496,62 | аналитический | 2,5 | - |
| 410 | 454767,53 | 1324485,74 | аналитический | 2,5 | - |
| 411 | 454747,24 | 1324472,45 | аналитический | 2,5 | - |
| 412 | 454725,22 | 1324461,14 | аналитический | 2,5 | - |
| 413 | 454700,45 | 1324456,07 | аналитический | 2,5 | - |

ОПИСАНИЕ МЕСТОПОЛОЖЕНИЯ ГРАНИЦ
село Сокуры Сокуровского
сельского поселения Лаишевского муниципального района
Республики Татарстан
(наименование объекта)

Сведения о местоположении границ объекта

| | | | | | |
|-----|-----------|------------|---------------|-----|---|
| 414 | 454678,65 | 1324446,47 | аналитический | 2,5 | - |
| 415 | 454664,56 | 1324436,78 | аналитический | 2,5 | - |
| 416 | 454640,31 | 1324413,21 | аналитический | 2,5 | - |
| 417 | 454618,11 | 1324394,19 | аналитический | 2,5 | - |
| 418 | 454609,53 | 1324384,2 | аналитический | 2,5 | - |
| 419 | 454607,92 | 1324382,02 | аналитический | 2,5 | - |
| 420 | 454592,08 | 1324364,93 | аналитический | 2,5 | - |
| 421 | 454581,22 | 1324352,17 | аналитический | 2,5 | - |
| 422 | 454559,62 | 1324320,37 | аналитический | 2,5 | - |
| 423 | 454545,07 | 1324303,35 | аналитический | 2,5 | - |
| 424 | 454509,49 | 1324265,89 | аналитический | 2,5 | - |
| 425 | 454482,85 | 1324239,25 | аналитический | 2,5 | - |
| 426 | 454464,3 | 1324216,84 | аналитический | 2,5 | - |
| 427 | 454452,22 | 1324197,01 | аналитический | 2,5 | - |
| 428 | 454441,4 | 1324172,85 | аналитический | 2,5 | - |
| 429 | 454424,88 | 1324136,72 | аналитический | 2,5 | - |
| 430 | 454414,14 | 1324120,28 | аналитический | 2,5 | - |
| 431 | 454398,77 | 1324092,19 | аналитический | 2,5 | - |
| 432 | 454394,32 | 1324072,38 | аналитический | 2,5 | - |
| 433 | 454390,51 | 1324058,47 | аналитический | 2,5 | - |
| 434 | 454377,89 | 1324026,86 | аналитический | 2,5 | - |
| 435 | 454358,19 | 1323983,74 | аналитический | 2,5 | - |
| 436 | 454338,62 | 1323952,72 | аналитический | 2,5 | - |
| 437 | 454320,74 | 1323925,51 | аналитический | 2,5 | - |
| 438 | 454296,73 | 1323895,69 | аналитический | 2,5 | - |
| 439 | 454284,58 | 1323882,31 | аналитический | 2,5 | - |
| 440 | 454277,09 | 1323872,24 | аналитический | 2,5 | - |
| 441 | 454272,83 | 1323869,15 | аналитический | 2,5 | - |
| 442 | 454262,68 | 1323860,34 | аналитический | 2,5 | - |
| 443 | 454253,34 | 1323855,89 | аналитический | 2,5 | - |
| 444 | 454238,16 | 1323850,24 | аналитический | 2,5 | - |
| 445 | 454193,18 | 1323838,15 | аналитический | 2,5 | - |
| 446 | 454149,92 | 1323827,31 | аналитический | 2,5 | - |
| 447 | 454142,95 | 1323824,26 | аналитический | 2,5 | - |
| 448 | 454125,26 | 1323821,11 | аналитический | 2,5 | - |
| 449 | 454110,1 | 1323817,91 | аналитический | 2,5 | - |
| 450 | 454094,35 | 1323816,03 | аналитический | 2,5 | - |
| 451 | 454052,54 | 1323815,96 | аналитический | 2,5 | - |
| 452 | 454034,97 | 1323816,03 | аналитический | 2,5 | - |
| 453 | 454034,0 | 1323816,1 | аналитический | 2,5 | - |
| 454 | 454013,1 | 1323817,5 | аналитический | 2,5 | - |
| 455 | 453973,8 | 1323823,2 | аналитический | 2,5 | - |
| 456 | 453954,7 | 1323827,6 | аналитический | 2,5 | - |
| 457 | 453941,4 | 1323829,5 | аналитический | 2,5 | - |
| 458 | 453899,5 | 1323837,1 | аналитический | 2,5 | - |
| 459 | 453865,8 | 1323843,5 | аналитический | 2,5 | - |
| 460 | 453851,8 | 1323846,7 | аналитический | 2,5 | - |
| 461 | 453839,1 | 1323848,6 | аналитический | 2,5 | - |

ОПИСАНИЕ МЕСТОПОЛОЖЕНИЯ ГРАНИЦ
село Сокуры Сокуровского
сельского поселения Лаишевского муниципального района
Республики Татарстан
(наименование объекта)

Сведения о местоположении границ объекта

| | | | | | |
|-----|-----------|------------|------------------|-----|---|
| 462 | 453829,0 | 1323851,7 | аналитический | 2,5 | - |
| 463 | 453807,4 | 1323853,6 | аналитический | 2,5 | - |
| 464 | 453764,8 | 1323854,9 | аналитический | 2,5 | - |
| 465 | 453743,2 | 1323853,6 | аналитический | 2,5 | - |
| 466 | 453709,6 | 1323848,6 | аналитический | 2,5 | - |
| 467 | 453672,1 | 1323840,9 | аналитический | 2,5 | - |
| 468 | 453649,9 | 1323828,2 | аналитический | 2,5 | - |
| 469 | 453622,0 | 1323811,7 | аналитический | 2,5 | - |
| 470 | 453603,5 | 1323800,9 | аналитический | 2,5 | - |
| 471 | 453563,5 | 1323770,5 | аналитический | 2,5 | - |
| 472 | 453547,0 | 1323758,4 | аналитический | 2,5 | - |
| 473 | 453523,5 | 1323745,1 | аналитический | 2,5 | - |
| 474 | 453500,0 | 1323732,4 | аналитический | 2,5 | - |
| 475 | 453483,5 | 1323726,6 | аналитический | 2,5 | - |
| 476 | 453467,7 | 1323723,5 | аналитический | 2,5 | - |
| 477 | 453463,8 | 1323717,1 | аналитический | 2,5 | - |
| 478 | 453457,5 | 1323710,1 | аналитический | 2,5 | - |
| 479 | 453444,2 | 1323696,2 | аналитический | 2,5 | - |
| 480 | 453461,3 | 1323693,0 | аналитический | 2,5 | - |
| 481 | 453477,2 | 1323691,1 | аналитический | 2,5 | - |
| 482 | 453487,3 | 1323689,8 | аналитический | 2,5 | - |
| 483 | 453483,5 | 1323679,7 | аналитический | 2,5 | - |
| 484 | 453470,8 | 1323664,4 | аналитический | 2,5 | - |
| 485 | 453451,3 | 1323645,9 | аналитический | 2,5 | - |
| 486 | 453450,1 | 1323642,4 | аналитический | 2,5 | - |
| 487 | 453446,9 | 1323631,0 | аналитический | 2,5 | - |
| 488 | 453445,0 | 1323622,8 | аналитический | 2,5 | - |
| 489 | 453460,9 | 1323627,2 | аналитический | 2,5 | - |
| 490 | 453472,3 | 1323626,6 | аналитический | 2,5 | - |
| 491 | 453483,7 | 1323620,2 | аналитический | 2,5 | - |
| 492 | 453493,0 | 1323607,8 | аналитический | 2,5 | - |
| 493 | 453495,41 | 1323604,57 | картометрический | 5,0 | - |
| 494 | 453481,1 | 1323592,5 | аналитический | 2,5 | - |
| 495 | 453480,3 | 1323591,9 | аналитический | 2,5 | - |
| 496 | 453468,5 | 1323581,9 | аналитический | 2,5 | - |
| 497 | 453442,7 | 1323559,9 | аналитический | 2,5 | - |
| 498 | 453407,9 | 1323553,5 | аналитический | 2,5 | - |
| 499 | 453391,7 | 1323549,1 | аналитический | 2,5 | - |
| 500 | 453356,9 | 1323532,3 | аналитический | 2,5 | - |
| 501 | 453352,6 | 1323530,3 | аналитический | 2,5 | - |
| 502 | 453304,5 | 1323497,9 | аналитический | 2,5 | - |
| 503 | 453266,3 | 1323472,3 | аналитический | 2,5 | - |
| 504 | 453291,9 | 1323443,1 | аналитический | 2,5 | - |
| 505 | 453345,9 | 1323375,1 | аналитический | 2,5 | - |
| 506 | 453309,86 | 1323316,44 | аналитический | 2,5 | - |
| 507 | 453300,2 | 1323300,7 | аналитический | 2,5 | - |
| 508 | 453313,5 | 1323284,3 | аналитический | 2,5 | - |
| 509 | 453321,5 | 1323274,4 | аналитический | 2,5 | - |

ОПИСАНИЕ МЕСТОПОЛОЖЕНИЯ ГРАНИЦ
село Сокуры Сокуровского
сельского поселения Лаишевского муниципального района
Республики Татарстан
(наименование объекта)

Сведения о местоположении границ объекта

| | | | | | |
|-----|-----------|------------|------------------|-----|---|
| 510 | 453327,1 | 1323266,2 | аналитический | 2,5 | - |
| 511 | 453266,8 | 1323225,0 | аналитический | 2,5 | - |
| 512 | 453283,3 | 1323201,7 | аналитический | 2,5 | - |
| 513 | 453285,6 | 1323197,3 | аналитический | 2,5 | - |
| 514 | 453287,9 | 1323192,9 | аналитический | 2,5 | - |
| 515 | 453288,8 | 1323156,7 | аналитический | 2,5 | - |
| 516 | 453291,9 | 1323098,3 | аналитический | 2,5 | - |
| 517 | 453291,3 | 1323088,6 | аналитический | 2,5 | - |
| 518 | 453296,3 | 1323080,0 | аналитический | 2,5 | - |
| 519 | 453267,2 | 1323063,5 | аналитический | 2,5 | - |
| 520 | 453272,9 | 1322741,4 | аналитический | 2,5 | - |
| 521 | 453362,92 | 1322626,21 | аналитический | 2,5 | - |
| 522 | 453359,02 | 1322627,86 | аналитический | 2,5 | - |
| 523 | 453350,5 | 1322636,45 | аналитический | 2,5 | - |
| 524 | 453343,82 | 1322638,72 | аналитический | 2,5 | - |
| 525 | 453339,09 | 1322639,88 | аналитический | 2,5 | - |
| 526 | 453336,1 | 1322630,01 | аналитический | 2,5 | - |
| 527 | 453319,38 | 1322621,73 | аналитический | 2,5 | - |
| 528 | 453295,76 | 1322624,76 | аналитический | 2,5 | - |
| 529 | 453287,37 | 1322625,98 | аналитический | 2,5 | - |
| 530 | 453282,8 | 1322599,37 | аналитический | 2,5 | - |
| 531 | 453271,41 | 1322603,05 | аналитический | 2,5 | - |
| 532 | 453264,78 | 1322605,55 | аналитический | 2,5 | - |
| 533 | 453228,91 | 1322611,16 | аналитический | 2,5 | - |
| 534 | 453250,42 | 1322579,36 | аналитический | 2,5 | - |
| 535 | 453247,15 | 1322574,15 | аналитический | 2,5 | - |
| 536 | 453243,78 | 1322572,43 | аналитический | 2,5 | - |
| 537 | 453187,56 | 1322551,13 | аналитический | 2,5 | - |
| 538 | 453143,0 | 1322520,14 | картометрический | 5,0 | - |
| 539 | 453124,9 | 1322521,0 | картометрический | 5,0 | - |
| 540 | 453068,73 | 1322533,0 | картометрический | 5,0 | - |
| 541 | 452994,07 | 1322703,13 | аналитический | 2,5 | - |
| 542 | 452973,2 | 1322698,2 | аналитический | 2,5 | - |
| 543 | 452859,3 | 1322676,4 | аналитический | 2,5 | - |
| 544 | 452855,2 | 1322675,7 | аналитический | 2,5 | - |
| 545 | 452855,1 | 1322670,3 | картометрический | 5,0 | - |
| 546 | 452851,1 | 1322652,0 | картометрический | 5,0 | - |
| 547 | 452844,3 | 1322618,2 | картометрический | 5,0 | - |
| 548 | 452836,6 | 1322603,6 | картометрический | 5,0 | - |
| 549 | 452810,6 | 1322577,6 | картометрический | 5,0 | - |
| 550 | 452796,6 | 1322559,8 | картометрический | 5,0 | - |
| 551 | 452786,5 | 1322537,5 | картометрический | 5,0 | - |
| 552 | 452778,9 | 1322492,5 | картометрический | 5,0 | - |
| 553 | 452777,6 | 1322463,3 | картометрический | 5,0 | - |
| 554 | 452833,07 | 1322231,6 | аналитический | 2,5 | - |
| 555 | 452872,8 | 1322230,8 | аналитический | 2,5 | - |
| 556 | 452880,5 | 1322239,7 | аналитический | 2,5 | - |
| 557 | 452913,5 | 1322256,2 | аналитический | 2,5 | - |

ОПИСАНИЕ МЕСТОПОЛОЖЕНИЯ ГРАНИЦ
село Сокуры Сокуровского
сельского поселения Лаишевского муниципального района
Республики Татарстан
(наименование объекта)

Сведения о местоположении границ объекта

| | | | | | |
|-----|-----------|------------|------------------|-----|---|
| 558 | 452947,8 | 1322270,8 | аналитический | 2,5 | - |
| 559 | 452978,3 | 1322280,4 | аналитический | 2,5 | - |
| 560 | 452997,3 | 1322284,8 | аналитический | 2,5 | - |
| 561 | 453053,2 | 1322300,7 | аналитический | 2,5 | - |
| 562 | 453089,4 | 1322310,2 | аналитический | 2,5 | - |
| 563 | 453110,3 | 1322317,8 | аналитический | 2,5 | - |
| 564 | 453152,3 | 1322385,5 | картометрический | 5,0 | - |
| 565 | 453159,5 | 1322422,0 | картометрический | 5,0 | - |
| 566 | 453167,9 | 1322446,4 | картометрический | 5,0 | - |
| 567 | 453177,5 | 1322474,1 | картометрический | 5,0 | - |
| 568 | 453178,2 | 1322475,5 | картометрический | 5,0 | - |
| 569 | 453183,13 | 1322484,66 | картометрический | 5,0 | - |
| 570 | 453198,2 | 1322491,5 | аналитический | 2,5 | - |
| 571 | 453202,78 | 1322492,91 | аналитический | 2,5 | - |
| 572 | 453232,3 | 1322502,0 | аналитический | 2,5 | - |
| 573 | 453228,4 | 1322509,6 | аналитический | 2,5 | - |
| 574 | 453231,6 | 1322516,0 | аналитический | 2,5 | - |
| 575 | 453249,4 | 1322508,6 | аналитический | 2,5 | - |
| 576 | 453272,8 | 1322499,0 | аналитический | 2,5 | - |
| 577 | 453314,8 | 1322481,7 | аналитический | 2,5 | - |
| 578 | 453325,1 | 1322461,6 | аналитический | 2,5 | - |
| 579 | 453338,3 | 1322435,9 | аналитический | 2,5 | - |
| 580 | 453355,21 | 1322450,06 | аналитический | 2,5 | - |
| 581 | 453366,66 | 1322439,04 | аналитический | 2,5 | - |
| 582 | 453370,46 | 1322442,87 | аналитический | 2,5 | - |
| 583 | 453378,4 | 1322450,7 | аналитический | 2,5 | - |
| 584 | 453387,62 | 1322460,54 | аналитический | 2,5 | - |
| 585 | 453378,4 | 1322469,42 | аналитический | 2,5 | - |
| 586 | 453425,9 | 1322509,2 | аналитический | 2,5 | - |
| 587 | 453430,8 | 1322513,3 | аналитический | 2,5 | - |
| 588 | 453485,9 | 1322479,8 | аналитический | 2,5 | - |
| 589 | 453550,7 | 1322439,8 | аналитический | 2,5 | - |
| 590 | 453595,4 | 1322412,3 | аналитический | 2,5 | - |
| 591 | 453618,5 | 1322391,5 | аналитический | 2,5 | - |
| 592 | 453624,6 | 1322386,1 | аналитический | 2,5 | - |
| 593 | 453620,0 | 1322382,3 | аналитический | 2,5 | - |
| 594 | 453577,0 | 1322347,1 | аналитический | 2,5 | - |
| 595 | 453512,7 | 1322294,2 | аналитический | 2,5 | - |
| 596 | 453504,3 | 1322282,1 | аналитический | 2,5 | - |
| 597 | 453483,4 | 1322242,9 | аналитический | 2,5 | - |
| 598 | 453435,6 | 1322154,7 | аналитический | 2,5 | - |
| 599 | 453433,2 | 1322150,2 | аналитический | 2,5 | - |
| 600 | 453416,7 | 1322120,3 | аналитический | 2,5 | - |
| 601 | 453415,5 | 1322118,3 | аналитический | 2,5 | - |
| 602 | 453373,4 | 1322040,2 | аналитический | 2,5 | - |
| 603 | 453371,5 | 1322036,7 | аналитический | 2,5 | - |
| 604 | 453357,7 | 1322011,1 | аналитический | 2,5 | - |
| 605 | 453310,0 | 1321923,5 | аналитический | 2,5 | - |

ОПИСАНИЕ МЕСТОПОЛОЖЕНИЯ ГРАНИЦ
село Сокуры Сокуровского
сельского поселения Лаишевского муниципального района
Республики Татарстан
(наименование объекта)

Сведения о местоположении границ объекта

| | | | | | |
|-----|----------|-----------|---------------|-----|---|
| 606 | 453273,6 | 1321856,2 | аналитический | 2,5 | - |
| 607 | 453271,2 | 1321840,6 | аналитический | 2,5 | - |
| 608 | 453271,2 | 1321804,6 | аналитический | 2,5 | - |
| 609 | 453281,1 | 1321767,8 | аналитический | 2,5 | - |
| 610 | 453296,9 | 1321720,0 | аналитический | 2,5 | - |
| 611 | 453309,3 | 1321697,5 | аналитический | 2,5 | - |
| 612 | 453358,2 | 1321620,2 | аналитический | 2,5 | - |
| 613 | 453466,8 | 1321448,1 | аналитический | 2,5 | - |
| 614 | 453534,1 | 1321342,0 | аналитический | 2,5 | - |
| 615 | 453539,0 | 1321334,3 | аналитический | 2,5 | - |
| 616 | 453539,8 | 1321333,1 | аналитический | 2,5 | - |
| 617 | 453579,7 | 1321269,1 | аналитический | 2,5 | - |
| 618 | 453627,9 | 1321203,3 | аналитический | 2,5 | - |
| 619 | 453705,4 | 1321100,4 | аналитический | 2,5 | - |
| 620 | 453798,1 | 1320973,4 | аналитический | 2,5 | - |
| 621 | 453872,4 | 1320871,8 | аналитический | 2,5 | - |
| 622 | 453874,8 | 1320873,6 | аналитический | 2,5 | - |
| 623 | 454104,6 | 1320559,3 | аналитический | 2,5 | - |
| 624 | 454102,2 | 1320557,5 | аналитический | 2,5 | - |
| 625 | 454099,8 | 1320555,7 | аналитический | 2,5 | - |
| 626 | 454099,0 | 1320555,1 | аналитический | 2,5 | - |
| 627 | 454104,7 | 1320555,1 | аналитический | 2,5 | - |
| 628 | 454116,2 | 1320554,4 | аналитический | 2,5 | - |
| 629 | 454128,3 | 1320496,7 | аналитический | 2,5 | - |
| 630 | 454131,7 | 1320491,9 | аналитический | 2,5 | - |
| 631 | 454209,2 | 1320384,0 | аналитический | 2,5 | - |
| 632 | 454218,9 | 1320370,6 | аналитический | 2,5 | - |
| 633 | 454266,8 | 1320388,3 | аналитический | 2,5 | - |
| 634 | 454369,6 | 1320429,6 | аналитический | 2,5 | - |
| 635 | 454475,1 | 1320469,6 | аналитический | 2,5 | - |
| 636 | 454510,7 | 1320483,2 | аналитический | 2,5 | - |
| 637 | 454581,1 | 1320510,2 | аналитический | 2,5 | - |
| 638 | 454707,5 | 1320560,4 | аналитический | 2,5 | - |
| 639 | 454812,1 | 1320600,3 | аналитический | 2,5 | - |
| 640 | 454903,9 | 1320639,6 | аналитический | 2,5 | - |
| 641 | 454930,7 | 1320654,7 | аналитический | 2,5 | - |
| 642 | 454931,5 | 1320655,1 | аналитический | 2,5 | - |
| 643 | 454959,6 | 1320670,9 | аналитический | 2,5 | - |
| 644 | 454968,7 | 1320675,4 | аналитический | 2,5 | - |
| 645 | 454971,8 | 1320676,9 | аналитический | 2,5 | - |
| 646 | 455007,0 | 1320697,2 | аналитический | 2,5 | - |
| 647 | 455064,6 | 1320735,2 | аналитический | 2,5 | - |
| 648 | 455183,8 | 1320815,6 | аналитический | 2,5 | - |
| 649 | 455314,9 | 1320919,6 | аналитический | 2,5 | - |
| 650 | 455429,8 | 1321026,8 | аналитический | 2,5 | - |
| 651 | 455529,3 | 1321115,5 | аналитический | 2,5 | - |
| 652 | 455581,8 | 1321178,0 | аналитический | 2,5 | - |
| 653 | 455582,0 | 1321178,3 | аналитический | 2,5 | - |

ОПИСАНИЕ МЕСТОПОЛОЖЕНИЯ ГРАНИЦ
село Сокуры Сокуровского
сельского поселения Лаишевского муниципального района
Республики Татарстан
(наименование объекта)

Сведения о местоположении границ объекта

| | | | | | |
|-----|-----------|------------|------------------|-----|---|
| 654 | 455582,6 | 1321179,5 | аналитический | 2,5 | - |
| 655 | 455619,5 | 1321222,1 | аналитический | 2,5 | - |
| 656 | 455629,1 | 1321242,0 | аналитический | 2,5 | - |
| 657 | 455639,6 | 1321275,4 | аналитический | 2,5 | - |
| 658 | 455644,7 | 1321369,7 | аналитический | 2,5 | - |
| 659 | 455662,6 | 1321459,0 | аналитический | 2,5 | - |
| 660 | 455665,4 | 1321473,6 | аналитический | 2,5 | - |
| 661 | 455683,5 | 1321511,2 | аналитический | 2,5 | - |
| 662 | 455702,2 | 1321508,6 | аналитический | 2,5 | - |
| 663 | 455717,8 | 1321506,5 | аналитический | 2,5 | - |
| 664 | 455722,1 | 1321506,0 | аналитический | 2,5 | - |
| 665 | 455737,7 | 1321512,2 | аналитический | 2,5 | - |
| 666 | 455760,4 | 1321517,3 | аналитический | 2,5 | - |
| 667 | 455772,9 | 1321515,4 | аналитический | 2,5 | - |
| 668 | 455781,1 | 1321513,8 | аналитический | 2,5 | - |
| 669 | 455789,2 | 1321512,2 | аналитический | 2,5 | - |
| 670 | 455871,8 | 1321469,6 | аналитический | 2,5 | - |
| 671 | 455883,4 | 1321465,9 | аналитический | 2,5 | - |
| 672 | 455925,3 | 1321464,6 | аналитический | 2,5 | - |
| 673 | 455932,9 | 1321462,5 | аналитический | 2,5 | - |
| 674 | 455978,2 | 1321430,6 | аналитический | 2,5 | - |
| 675 | 455997,6 | 1321413,2 | аналитический | 2,5 | - |
| 676 | 456014,1 | 1321391,6 | аналитический | 2,5 | - |
| 677 | 456058,9 | 1321340,5 | аналитический | 2,5 | - |
| 678 | 456092,5 | 1321328,7 | аналитический | 2,5 | - |
| 679 | 456162,1 | 1321318,0 | аналитический | 2,5 | - |
| 680 | 456204,3 | 1321312,8 | аналитический | 2,5 | - |
| 681 | 456257,9 | 1321283,5 | аналитический | 2,5 | - |
| 682 | 456288,9 | 1321272,1 | аналитический | 2,5 | - |
| 683 | 456387,3 | 1321235,3 | аналитический | 2,5 | - |
| 684 | 456432,2 | 1321220,8 | аналитический | 2,5 | - |
| 685 | 456510,6 | 1321208,7 | аналитический | 2,5 | - |
| 686 | 456587,7 | 1321204,9 | аналитический | 2,5 | - |
| 687 | 456597,9 | 1321200,8 | аналитический | 2,5 | - |
| 688 | 456598,2 | 1321200,5 | аналитический | 2,5 | - |
| 689 | 456705,4 | 1321290,2 | аналитический | 2,5 | - |
| 690 | 456783,5 | 1321356,3 | аналитический | 2,5 | - |
| 691 | 456847,1 | 1321405,8 | аналитический | 2,5 | - |
| 692 | 456851,9 | 1321409,0 | аналитический | 2,5 | - |
| 693 | 456854,33 | 1321412,32 | аналитический | 2,5 | - |
| 694 | 456892,17 | 1321463,95 | аналитический | 2,5 | - |
| 695 | 456894,48 | 1321467,1 | картометрический | 5,0 | - |
| 696 | 457125,25 | 1321649,61 | аналитический | 2,5 | - |
| 697 | 457501,11 | 1321930,97 | аналитический | 2,5 | - |
| 698 | 457691,08 | 1322071,64 | аналитический | 2,5 | - |
| 699 | 457700,52 | 1322078,27 | аналитический | 2,5 | - |
| 700 | 457705,36 | 1322081,67 | аналитический | 2,5 | - |
| 701 | 457709,3 | 1322084,3 | аналитический | 2,5 | - |

ОПИСАНИЕ МЕСТОПОЛОЖЕНИЯ ГРАНИЦ
село Сокуры Сокуровского
сельского поселения Лаишевского муниципального района
Республики Татарстан
(наименование объекта)

Сведения о местоположении границ объекта

| | | | | | |
|-----|-----------|------------|---------------|-----|---|
| 702 | 457724,26 | 1322101,2 | аналитический | 2,5 | - |
| 703 | 457744,22 | 1322123,76 | аналитический | 2,5 | - |
| 704 | 457743,46 | 1322124,62 | аналитический | 2,5 | - |
| 705 | 457746,13 | 1322126,76 | аналитический | 2,5 | - |
| 706 | 457746,5 | 1322126,4 | аналитический | 2,5 | - |
| 707 | 457796,71 | 1322184,58 | аналитический | 2,5 | - |
| 708 | 457809,64 | 1322199,56 | аналитический | 2,5 | - |
| 709 | 457822,7 | 1322214,7 | аналитический | 2,5 | - |
| 710 | 457823,0 | 1322214,5 | аналитический | 2,5 | - |
| 711 | 457823,2 | 1322214,4 | аналитический | 2,5 | - |
| 712 | 457823,5 | 1322214,2 | аналитический | 2,5 | - |
| 713 | 457823,7 | 1322214,0 | аналитический | 2,5 | - |
| 714 | 457824,0 | 1322213,9 | аналитический | 2,5 | - |
| 715 | 457824,2 | 1322213,7 | аналитический | 2,5 | - |
| 716 | 457824,5 | 1322213,6 | аналитический | 2,5 | - |
| 717 | 457824,7 | 1322213,4 | аналитический | 2,5 | - |
| 718 | 457825,0 | 1322213,3 | аналитический | 2,5 | - |
| 719 | 457825,3 | 1322213,1 | аналитический | 2,5 | - |
| 720 | 457825,5 | 1322213,0 | аналитический | 2,5 | - |
| 721 | 457825,8 | 1322212,9 | аналитический | 2,5 | - |
| 722 | 457826,1 | 1322212,8 | аналитический | 2,5 | - |
| 723 | 457826,4 | 1322212,7 | аналитический | 2,5 | - |
| 724 | 457826,6 | 1322212,6 | аналитический | 2,5 | - |
| 725 | 457826,9 | 1322212,4 | аналитический | 2,5 | - |
| 726 | 457827,2 | 1322212,4 | аналитический | 2,5 | - |
| 727 | 457827,5 | 1322212,3 | аналитический | 2,5 | - |
| 728 | 457827,8 | 1322212,2 | аналитический | 2,5 | - |
| 729 | 457828,1 | 1322212,1 | аналитический | 2,5 | - |
| 730 | 457828,4 | 1322212,0 | аналитический | 2,5 | - |
| 731 | 457828,6 | 1322212,0 | аналитический | 2,5 | - |
| 732 | 457828,9 | 1322211,9 | аналитический | 2,5 | - |
| 733 | 457829,2 | 1322211,8 | аналитический | 2,5 | - |
| 734 | 457829,5 | 1322211,8 | аналитический | 2,5 | - |
| 735 | 457829,8 | 1322211,7 | аналитический | 2,5 | - |
| 736 | 457830,1 | 1322211,7 | аналитический | 2,5 | - |
| 737 | 457830,4 | 1322211,7 | аналитический | 2,5 | - |
| 738 | 457830,7 | 1322211,6 | аналитический | 2,5 | - |
| 739 | 457831,0 | 1322211,6 | аналитический | 2,5 | - |
| 740 | 457831,3 | 1322211,6 | аналитический | 2,5 | - |
| 741 | 457831,6 | 1322211,6 | аналитический | 2,5 | - |
| 742 | 457831,9 | 1322211,6 | аналитический | 2,5 | - |
| 743 | 457832,2 | 1322211,6 | аналитический | 2,5 | - |
| 744 | 457832,5 | 1322211,6 | аналитический | 2,5 | - |
| 745 | 457832,8 | 1322211,6 | аналитический | 2,5 | - |
| 746 | 457833,1 | 1322211,6 | аналитический | 2,5 | - |
| 747 | 457833,4 | 1322211,7 | аналитический | 2,5 | - |
| 748 | 457833,7 | 1322211,7 | аналитический | 2,5 | - |
| 749 | 457834,0 | 1322211,7 | аналитический | 2,5 | - |

ОПИСАНИЕ МЕСТОПОЛОЖЕНИЯ ГРАНИЦ
село Сокуры Сокуровского
сельского поселения Лаишевского муниципального района
Республики Татарстан
(наименование объекта)

Сведения о местоположении границ объекта

| | | | | | |
|-----|----------|-----------|---------------|-----|---|
| 750 | 457834,3 | 1322211,8 | аналитический | 2,5 | - |
| 751 | 457834,6 | 1322211,8 | аналитический | 2,5 | - |
| 752 | 457834,9 | 1322211,9 | аналитический | 2,5 | - |
| 753 | 457835,2 | 1322212,0 | аналитический | 2,5 | - |
| 754 | 457835,4 | 1322212,0 | аналитический | 2,5 | - |
| 755 | 457835,7 | 1322212,1 | аналитический | 2,5 | - |
| 756 | 457836,0 | 1322212,2 | аналитический | 2,5 | - |
| 757 | 457836,3 | 1322212,3 | аналитический | 2,5 | - |
| 758 | 457836,6 | 1322212,4 | аналитический | 2,5 | - |
| 759 | 457836,9 | 1322212,4 | аналитический | 2,5 | - |
| 760 | 457837,2 | 1322212,6 | аналитический | 2,5 | - |
| 761 | 457837,4 | 1322212,7 | аналитический | 2,5 | - |
| 762 | 457837,7 | 1322212,8 | аналитический | 2,5 | - |
| 763 | 457838,0 | 1322212,9 | аналитический | 2,5 | - |
| 764 | 457838,3 | 1322213,0 | аналитический | 2,5 | - |
| 765 | 457838,5 | 1322213,1 | аналитический | 2,5 | - |
| 766 | 457838,8 | 1322213,3 | аналитический | 2,5 | - |
| 767 | 457839,1 | 1322213,4 | аналитический | 2,5 | - |
| 768 | 457839,3 | 1322213,6 | аналитический | 2,5 | - |
| 769 | 457839,6 | 1322213,7 | аналитический | 2,5 | - |
| 770 | 457839,8 | 1322213,9 | аналитический | 2,5 | - |
| 771 | 457840,1 | 1322214,0 | аналитический | 2,5 | - |
| 772 | 457840,3 | 1322214,2 | аналитический | 2,5 | - |
| 773 | 457840,6 | 1322214,4 | аналитический | 2,5 | - |
| 774 | 457840,8 | 1322214,5 | аналитический | 2,5 | - |
| 775 | 457841,1 | 1322214,7 | аналитический | 2,5 | - |
| 776 | 457841,3 | 1322214,9 | аналитический | 2,5 | - |
| 777 | 457841,5 | 1322215,1 | аналитический | 2,5 | - |
| 778 | 457841,7 | 1322215,3 | аналитический | 2,5 | - |
| 779 | 457842,0 | 1322215,5 | аналитический | 2,5 | - |
| 780 | 457842,2 | 1322215,7 | аналитический | 2,5 | - |
| 781 | 457842,4 | 1322215,9 | аналитический | 2,5 | - |
| 782 | 457842,6 | 1322216,1 | аналитический | 2,5 | - |
| 783 | 457842,8 | 1322216,3 | аналитический | 2,5 | - |
| 784 | 457843,0 | 1322216,5 | аналитический | 2,5 | - |
| 785 | 457843,2 | 1322216,8 | аналитический | 2,5 | - |
| 786 | 457843,4 | 1322217,0 | аналитический | 2,5 | - |
| 787 | 457843,6 | 1322217,2 | аналитический | 2,5 | - |
| 788 | 457843,8 | 1322217,4 | аналитический | 2,5 | - |
| 789 | 457844,0 | 1322217,7 | аналитический | 2,5 | - |
| 790 | 457844,1 | 1322217,9 | аналитический | 2,5 | - |
| 791 | 457844,3 | 1322218,2 | аналитический | 2,5 | - |
| 792 | 457844,5 | 1322218,4 | аналитический | 2,5 | - |
| 793 | 457844,6 | 1322218,7 | аналитический | 2,5 | - |
| 794 | 457844,8 | 1322218,9 | аналитический | 2,5 | - |
| 795 | 457844,9 | 1322219,2 | аналитический | 2,5 | - |
| 796 | 457845,1 | 1322219,4 | аналитический | 2,5 | - |
| 797 | 457845,2 | 1322219,7 | аналитический | 2,5 | - |

ОПИСАНИЕ МЕСТОПОЛОЖЕНИЯ ГРАНИЦ
село Сокуры Сокуровского
сельского поселения Лаишевского муниципального района
Республики Татарстан
(наименование объекта)

Сведения о местоположении границ объекта

| | | | | | |
|-----|----------|-----------|---------------|-----|---|
| 798 | 457845,4 | 1322220,0 | аналитический | 2,5 | - |
| 799 | 457845,5 | 1322220,2 | аналитический | 2,5 | - |
| 800 | 457845,6 | 1322220,5 | аналитический | 2,5 | - |
| 801 | 457845,7 | 1322220,8 | аналитический | 2,5 | - |
| 802 | 457845,8 | 1322221,1 | аналитический | 2,5 | - |
| 803 | 457845,9 | 1322221,3 | аналитический | 2,5 | - |
| 804 | 457846,1 | 1322221,6 | аналитический | 2,5 | - |
| 805 | 457846,1 | 1322221,9 | аналитический | 2,5 | - |
| 806 | 457846,2 | 1322222,2 | аналитический | 2,5 | - |
| 807 | 457846,3 | 1322222,5 | аналитический | 2,5 | - |
| 808 | 457846,4 | 1322222,8 | аналитический | 2,5 | - |
| 809 | 457846,5 | 1322223,1 | аналитический | 2,5 | - |
| 810 | 457846,5 | 1322223,3 | аналитический | 2,5 | - |
| 811 | 457846,6 | 1322223,6 | аналитический | 2,5 | - |
| 812 | 457846,7 | 1322223,9 | аналитический | 2,5 | - |
| 813 | 457846,7 | 1322224,2 | аналитический | 2,5 | - |
| 814 | 457846,8 | 1322224,5 | аналитический | 2,5 | - |
| 815 | 457846,8 | 1322224,8 | аналитический | 2,5 | - |
| 816 | 457846,8 | 1322225,1 | аналитический | 2,5 | - |
| 817 | 457846,9 | 1322225,4 | аналитический | 2,5 | - |
| 818 | 457846,9 | 1322225,7 | аналитический | 2,5 | - |
| 819 | 457846,9 | 1322226,0 | аналитический | 2,5 | - |
| 820 | 457846,9 | 1322226,3 | аналитический | 2,5 | - |
| 821 | 457846,9 | 1322226,6 | аналитический | 2,5 | - |
| 822 | 457846,9 | 1322226,9 | аналитический | 2,5 | - |
| 823 | 457846,9 | 1322227,2 | аналитический | 2,5 | - |
| 824 | 457846,9 | 1322227,5 | аналитический | 2,5 | - |
| 825 | 457846,9 | 1322227,8 | аналитический | 2,5 | - |
| 826 | 457846,8 | 1322228,1 | аналитический | 2,5 | - |
| 827 | 457846,8 | 1322228,4 | аналитический | 2,5 | - |
| 828 | 457846,8 | 1322228,7 | аналитический | 2,5 | - |
| 829 | 457846,7 | 1322229,0 | аналитический | 2,5 | - |
| 830 | 457846,7 | 1322229,3 | аналитический | 2,5 | - |
| 831 | 457846,6 | 1322229,6 | аналитический | 2,5 | - |
| 832 | 457846,5 | 1322229,9 | аналитический | 2,5 | - |
| 833 | 457846,5 | 1322230,1 | аналитический | 2,5 | - |
| 834 | 457846,4 | 1322230,4 | аналитический | 2,5 | - |
| 835 | 457846,3 | 1322230,7 | аналитический | 2,5 | - |
| 836 | 457846,2 | 1322231,0 | аналитический | 2,5 | - |
| 837 | 457846,1 | 1322231,3 | аналитический | 2,5 | - |
| 838 | 457846,1 | 1322231,6 | аналитический | 2,5 | - |
| 839 | 457845,9 | 1322231,9 | аналитический | 2,5 | - |
| 840 | 457845,8 | 1322232,1 | аналитический | 2,5 | - |
| 841 | 457845,7 | 1322232,4 | аналитический | 2,5 | - |
| 842 | 457845,6 | 1322232,7 | аналитический | 2,5 | - |
| 843 | 457845,5 | 1322233,0 | аналитический | 2,5 | - |
| 844 | 457845,4 | 1322233,2 | аналитический | 2,5 | - |
| 845 | 457845,2 | 1322233,5 | аналитический | 2,5 | - |

ОПИСАНИЕ МЕСТОПОЛОЖЕНИЯ ГРАНИЦ
село Сокуры Сокуровского
сельского поселения Лаишевского муниципального района
Республики Татарстан
(наименование объекта)

Сведения о местоположении границ объекта

| | | | | | |
|-----|-----------|------------|---------------|-----|---|
| 846 | 457845,1 | 1322233,8 | аналитический | 2,5 | - |
| 847 | 457844,9 | 1322234,0 | аналитический | 2,5 | - |
| 848 | 457844,8 | 1322234,3 | аналитический | 2,5 | - |
| 849 | 457844,6 | 1322234,5 | аналитический | 2,5 | - |
| 850 | 457844,5 | 1322234,8 | аналитический | 2,5 | - |
| 851 | 457844,3 | 1322235,0 | аналитический | 2,5 | - |
| 852 | 457844,1 | 1322235,3 | аналитический | 2,5 | - |
| 853 | 457844,0 | 1322235,5 | аналитический | 2,5 | - |
| 854 | 457843,8 | 1322235,8 | аналитический | 2,5 | - |
| 855 | 457843,6 | 1322236,0 | аналитический | 2,5 | - |
| 856 | 457843,4 | 1322236,2 | аналитический | 2,5 | - |
| 857 | 457843,2 | 1322236,4 | аналитический | 2,5 | - |
| 858 | 457843,0 | 1322236,7 | аналитический | 2,5 | - |
| 859 | 457842,8 | 1322236,9 | аналитический | 2,5 | - |
| 860 | 457842,6 | 1322237,1 | аналитический | 2,5 | - |
| 861 | 457842,4 | 1322237,3 | аналитический | 2,5 | - |
| 862 | 457842,2 | 1322237,5 | аналитический | 2,5 | - |
| 863 | 457842,0 | 1322237,7 | аналитический | 2,5 | - |
| 864 | 457855,52 | 1322252,43 | аналитический | 2,5 | - |
| 865 | 458210,24 | 1322635,03 | аналитический | 2,5 | - |
| 866 | 458187,63 | 1322644,82 | аналитический | 2,5 | - |
| 867 | 458165,68 | 1322654,33 | аналитический | 2,5 | - |
| 868 | 458159,49 | 1322655,22 | аналитический | 2,5 | - |
| 869 | 458137,38 | 1322658,4 | аналитический | 2,5 | - |
| 870 | 458103,24 | 1322661,38 | аналитический | 2,5 | - |
| 871 | 458089,59 | 1322659,41 | аналитический | 2,5 | - |
| 872 | 458062,6 | 1322655,51 | аналитический | 2,5 | - |
| 873 | 458056,66 | 1322654,66 | аналитический | 2,5 | - |
| 874 | 458055,91 | 1322654,55 | аналитический | 2,5 | - |
| 875 | 458042,7 | 1322652,0 | аналитический | 2,5 | - |
| 876 | 458030,6 | 1322653,3 | аналитический | 2,5 | - |
| 877 | 458010,3 | 1322664,1 | аналитический | 2,5 | - |
| 878 | 457989,4 | 1322671,7 | аналитический | 2,5 | - |
| 879 | 457965,2 | 1322678,7 | аналитический | 2,5 | - |
| 880 | 457947,5 | 1322680,6 | аналитический | 2,5 | - |
| 881 | 457928,4 | 1322681,2 | аналитический | 2,5 | - |
| 882 | 457886,5 | 1322679,9 | аналитический | 2,5 | - |
| 883 | 457867,4 | 1322678,7 | аналитический | 2,5 | - |
| 190 | 457859,2 | 1322676,8 | аналитический | 2,5 | - |
| - | - | - | - | - | - |
| 884 | 455364,7 | 1321248,6 | аналитический | 2,5 | - |
| 885 | 455318,9 | 1321188,2 | аналитический | 2,5 | - |
| 886 | 455324,6 | 1321188,2 | аналитический | 2,5 | - |
| 887 | 455335,4 | 1321191,3 | аналитический | 2,5 | - |
| 888 | 455341,1 | 1321191,3 | аналитический | 2,5 | - |
| 889 | 455348,7 | 1321186,3 | аналитический | 2,5 | - |
| 890 | 455351,9 | 1321179,3 | аналитический | 2,5 | - |
| 891 | 455354,4 | 1321171,7 | аналитический | 2,5 | - |

ОПИСАНИЕ МЕСТОПОЛОЖЕНИЯ ГРАНИЦ
село Сокуры Сокуровского
сельского поселения Лаишевского муниципального района
Республики Татарстан
(наименование объекта)

Сведения о местоположении границ объекта

| | | | | | |
|-----|----------|-----------|---------------|-----|---|
| 892 | 455353,2 | 1321162,1 | аналитический | 2,5 | - |
| 893 | 455346,8 | 1321152,6 | аналитический | 2,5 | - |
| 894 | 455333,5 | 1321138,0 | аналитический | 2,5 | - |
| 895 | 455318,2 | 1321119,0 | аналитический | 2,5 | - |
| 896 | 455296,6 | 1321096,1 | аналитический | 2,5 | - |
| 897 | 455269,3 | 1321060,5 | аналитический | 2,5 | - |
| 898 | 455264,3 | 1321056,1 | аналитический | 2,5 | - |
| 899 | 455256,0 | 1321049,7 | аналитический | 2,5 | - |
| 900 | 455249,0 | 1321049,7 | аналитический | 2,5 | - |
| 901 | 455243,9 | 1321057,4 | аналитический | 2,5 | - |
| 902 | 455236,3 | 1321067,5 | аналитический | 2,5 | - |
| 903 | 455232,5 | 1321075,1 | аналитический | 2,5 | - |
| 904 | 455167,1 | 1320988,1 | аналитический | 2,5 | - |
| 905 | 455153,8 | 1320971,0 | аналитический | 2,5 | - |
| 906 | 455122,7 | 1320965,9 | аналитический | 2,5 | - |
| 907 | 455110,6 | 1320958,3 | аналитический | 2,5 | - |
| 908 | 455089,6 | 1320935,4 | аналитический | 2,5 | - |
| 909 | 455083,3 | 1320930,4 | аналитический | 2,5 | - |
| 910 | 455076,3 | 1320925,9 | аналитический | 2,5 | - |
| 911 | 455066,8 | 1320926,5 | аналитический | 2,5 | - |
| 912 | 455056,0 | 1320931,0 | аналитический | 2,5 | - |
| 913 | 455051,5 | 1320938,6 | аналитический | 2,5 | - |
| 914 | 455046,5 | 1320946,2 | аналитический | 2,5 | - |
| 915 | 455043,9 | 1320953,2 | аналитический | 2,5 | - |
| 916 | 454937,9 | 1320936,7 | аналитический | 2,5 | - |
| 917 | 454932,2 | 1320931,0 | аналитический | 2,5 | - |
| 918 | 454930,2 | 1320930,4 | аналитический | 2,5 | - |
| 919 | 454920,7 | 1320920,2 | аналитический | 2,5 | - |
| 920 | 454910,6 | 1320918,3 | аналитический | 2,5 | - |
| 921 | 454904,8 | 1320917,0 | аналитический | 2,5 | - |
| 922 | 454892,8 | 1320910,7 | аналитический | 2,5 | - |
| 923 | 454896,0 | 1320899,2 | аналитический | 2,5 | - |
| 924 | 454903,6 | 1320891,0 | аналитический | 2,5 | - |
| 925 | 454910,6 | 1320882,7 | аналитический | 2,5 | - |
| 926 | 454913,7 | 1320874,5 | аналитический | 2,5 | - |
| 927 | 454909,3 | 1320866,9 | аналитический | 2,5 | - |
| 928 | 454895,3 | 1320865,6 | аналитический | 2,5 | - |
| 929 | 454884,5 | 1320865,6 | аналитический | 2,5 | - |
| 930 | 454875,6 | 1320865,6 | аналитический | 2,5 | - |
| 931 | 454867,4 | 1320873,8 | аналитический | 2,5 | - |
| 932 | 454862,9 | 1320878,9 | аналитический | 2,5 | - |
| 933 | 454859,1 | 1320883,4 | аналитический | 2,5 | - |
| 934 | 454841,3 | 1320876,4 | аналитический | 2,5 | - |
| 935 | 454802,0 | 1320863,7 | аналитический | 2,5 | - |
| 936 | 454782,9 | 1320863,0 | аналитический | 2,5 | - |
| 937 | 454775,9 | 1320868,8 | аналитический | 2,5 | - |
| 938 | 454771,5 | 1320875,1 | аналитический | 2,5 | - |
| 939 | 454766,4 | 1320885,3 | аналитический | 2,5 | - |

ОПИСАНИЕ МЕСТОПОЛОЖЕНИЯ ГРАНИЦ
село Сокуры Сокуровского
сельского поселения Лаишевского муниципального района
Республики Татарстан
(наименование объекта)

Сведения о местоположении границ объекта

| | | | | | |
|-----|-----------|------------|------------------|-----|---|
| 940 | 454763,9 | 1320895,4 | аналитический | 2,5 | - |
| 941 | 454762,6 | 1320902,4 | аналитический | 2,5 | - |
| 942 | 454763,2 | 1320911,3 | аналитический | 2,5 | - |
| 943 | 454759,4 | 1320910,7 | аналитический | 2,5 | - |
| 944 | 454745,5 | 1320929,1 | аналитический | 2,5 | - |
| 945 | 454743,1 | 1320927,3 | аналитический | 2,5 | - |
| 946 | 454718,7 | 1320960,3 | аналитический | 2,5 | - |
| 947 | 454717,7 | 1320961,6 | аналитический | 2,5 | - |
| 948 | 454686,7 | 1321002,4 | аналитический | 2,5 | - |
| 949 | 454689,1 | 1321004,2 | аналитический | 2,5 | - |
| 950 | 454676,2 | 1321021,2 | аналитический | 2,5 | - |
| 951 | 454655,9 | 1321103,1 | аналитический | 2,5 | - |
| 952 | 454640,7 | 1321165,9 | аналитический | 2,5 | - |
| 953 | 454642,1 | 1321166,3 | аналитический | 2,5 | - |
| 954 | 454642,0 | 1321166,7 | аналитический | 2,5 | - |
| 955 | 454606,5 | 1321285,7 | аналитический | 2,5 | - |
| 956 | 454593,2 | 1321330,3 | аналитический | 2,5 | - |
| 957 | 454589,8 | 1321338,3 | аналитический | 2,5 | - |
| 958 | 454553,8 | 1321424,4 | аналитический | 2,5 | - |
| 959 | 454545,4 | 1321444,8 | аналитический | 2,5 | - |
| 960 | 454544,9 | 1321445,9 | аналитический | 2,5 | - |
| 961 | 454543,0 | 1321450,4 | аналитический | 2,5 | - |
| 962 | 454508,5 | 1321534,5 | аналитический | 2,5 | - |
| 963 | 454485,5 | 1321551,9 | аналитический | 2,5 | - |
| 964 | 454483,6 | 1321553,8 | аналитический | 2,5 | - |
| 965 | 454483,3 | 1321554,0 | аналитический | 2,5 | - |
| 966 | 454443,5 | 1321583,1 | аналитический | 2,5 | - |
| 967 | 454442,3 | 1321584,0 | аналитический | 2,5 | - |
| 968 | 454414,3 | 1321604,7 | аналитический | 2,5 | - |
| 969 | 454379,0 | 1321631,7 | аналитический | 2,5 | - |
| 970 | 454376,0 | 1321639,6 | аналитический | 2,5 | - |
| 971 | 454339,8 | 1321723,4 | аналитический | 2,5 | - |
| 972 | 454336,7 | 1321731,1 | аналитический | 2,5 | - |
| 973 | 454336,2 | 1321732,3 | аналитический | 2,5 | - |
| 974 | 454361,43 | 1321784,42 | аналитический | 2,5 | - |
| 975 | 454363,19 | 1321788,05 | картометрический | 5,0 | - |
| 976 | 454410,95 | 1321775,74 | картометрический | 5,0 | - |
| 977 | 454426,6 | 1321771,7 | аналитический | 2,5 | - |
| 978 | 454603,7 | 1321726,0 | аналитический | 2,5 | - |
| 979 | 454758,0 | 1321686,6 | аналитический | 2,5 | - |
| 980 | 454775,8 | 1321681,6 | аналитический | 2,5 | - |
| 981 | 454804,4 | 1321673,9 | аналитический | 2,5 | - |
| 982 | 454881,2 | 1321653,6 | аналитический | 2,5 | - |
| 983 | 454908,5 | 1321646,6 | аналитический | 2,5 | - |
| 984 | 454949,2 | 1321635,8 | аналитический | 2,5 | - |
| 985 | 454987,5 | 1321625,9 | аналитический | 2,5 | - |
| 986 | 454986,9 | 1321600,7 | аналитический | 2,5 | - |
| 987 | 454989,7 | 1321593,8 | аналитический | 2,5 | - |

ОПИСАНИЕ МЕСТОПОЛОЖЕНИЯ ГРАНИЦ
село Сокуры Сокуровского
сельского поселения Лаишевского муниципального района
Республики Татарстан
(наименование объекта)

Сведения о местоположении границ объекта

| | | | | | |
|------|-----------|------------|---------------|-----|---|
| 988 | 454993,2 | 1321590,4 | аналитический | 2,5 | - |
| 989 | 454998,1 | 1321586,0 | аналитический | 2,5 | - |
| 990 | 455020,0 | 1321571,6 | аналитический | 2,5 | - |
| 991 | 455138,5 | 1321528,5 | аналитический | 2,5 | - |
| 992 | 455187,4 | 1321513,3 | аналитический | 2,5 | - |
| 993 | 455190,9 | 1321508,0 | аналитический | 2,5 | - |
| 994 | 455259,8 | 1321451,1 | аналитический | 2,5 | - |
| 995 | 455284,6 | 1321430,7 | аналитический | 2,5 | - |
| 996 | 455313,2 | 1321407,9 | аналитический | 2,5 | - |
| 997 | 455344,3 | 1321382,5 | аналитический | 2,5 | - |
| 998 | 455419,8 | 1321321,5 | аналитический | 2,5 | - |
| 884 | 455364,7 | 1321248,6 | аналитический | 2,5 | - |
| - | - | - | - | - | - |
| 999 | 455373,9 | 1323811,7 | аналитический | 2,5 | - |
| 1000 | 455358,1 | 1323778,1 | аналитический | 2,5 | - |
| 1001 | 455344,7 | 1323755,9 | аналитический | 2,5 | - |
| 1002 | 455333,3 | 1323738,7 | аналитический | 2,5 | - |
| 1003 | 455321,2 | 1323717,8 | аналитический | 2,5 | - |
| 1004 | 455300,9 | 1323686,0 | аналитический | 2,5 | - |
| 1005 | 455273,0 | 1323656,8 | аналитический | 2,5 | - |
| 1006 | 455253,5 | 1323636,2 | аналитический | 2,5 | - |
| 1007 | 455240,8 | 1323620,9 | аналитический | 2,5 | - |
| 1008 | 455229,3 | 1323607,5 | аналитический | 2,5 | - |
| 1009 | 455221,1 | 1323599,3 | аналитический | 2,5 | - |
| 1010 | 455214,1 | 1323590,4 | аналитический | 2,5 | - |
| 1011 | 455244,6 | 1323440,5 | аналитический | 2,5 | - |
| 1012 | 455309,15 | 1323440,45 | аналитический | 2,5 | - |
| 1013 | 455314,4 | 1323398,0 | аналитический | 2,5 | - |
| 1014 | 455318,2 | 1323370,0 | аналитический | 2,5 | - |
| 1015 | 455318,2 | 1323365,0 | аналитический | 2,5 | - |
| 1016 | 455326,5 | 1323299,5 | аналитический | 2,5 | - |
| 1017 | 455371,6 | 1323259,5 | аналитический | 2,5 | - |
| 1018 | 455360,1 | 1323192,2 | аналитический | 2,5 | - |
| 1019 | 455347,8 | 1323118,9 | аналитический | 2,5 | - |
| 1020 | 455347,1 | 1323114,7 | аналитический | 2,5 | - |
| 1021 | 455346,2 | 1323109,0 | аналитический | 2,5 | - |
| 1022 | 455339,2 | 1323069,0 | аналитический | 2,5 | - |
| 1023 | 455322,7 | 1322970,0 | аналитический | 2,5 | - |
| 1024 | 455314,4 | 1322922,4 | аналитический | 2,5 | - |
| 1025 | 455221,7 | 1322897,6 | аналитический | 2,5 | - |
| 1026 | 455206,5 | 1322893,1 | аналитический | 2,5 | - |
| 1027 | 455094,7 | 1322862,0 | аналитический | 2,5 | - |
| 1028 | 455065,5 | 1322854,4 | аналитический | 2,5 | - |
| 1029 | 454957,6 | 1322893,8 | аналитический | 2,5 | - |
| 1030 | 454918,8 | 1322908,4 | аналитический | 2,5 | - |
| 1031 | 454894,7 | 1322917,3 | аналитический | 2,5 | - |
| 1032 | 454854,7 | 1322932,5 | аналитический | 2,5 | - |
| 1033 | 454828,6 | 1322942,7 | аналитический | 2,5 | - |

ОПИСАНИЕ МЕСТОПОЛОЖЕНИЯ ГРАНИЦ
село Сокуры Сокуровского
сельского поселения Лаишевского муниципального района
Республики Татарстан
(наименование объекта)

Сведения о местоположении границ объекта

| | | | | | |
|------|-----------|------------|------------------|-----|---|
| 1034 | 454818,5 | 1322979,5 | аналитический | 2,5 | - |
| 1035 | 454802,6 | 1323045,5 | аналитический | 2,5 | - |
| 1036 | 454789,3 | 1323100,8 | аналитический | 2,5 | - |
| 1037 | 454799,4 | 1323196,0 | аналитический | 2,5 | - |
| 1038 | 454809,6 | 1323278,0 | аналитический | 2,5 | - |
| 1039 | 454810,9 | 1323290,4 | аналитический | 2,5 | - |
| 1040 | 454812,1 | 1323294,4 | аналитический | 2,5 | - |
| 1041 | 454816,6 | 1323308,4 | аналитический | 2,5 | - |
| 1042 | 454844,5 | 1323365,0 | аналитический | 2,5 | - |
| 1043 | 454846,4 | 1323368,8 | аналитический | 2,5 | - |
| 1044 | 454898,5 | 1323429,7 | аналитический | 2,5 | - |
| 1045 | 454958,2 | 1323498,3 | аналитический | 2,5 | - |
| 1046 | 455033,1 | 1323589,1 | аналитический | 2,5 | - |
| 1047 | 455063,6 | 1323619,6 | аналитический | 2,5 | - |
| 1048 | 455082,0 | 1323637,1 | аналитический | 2,5 | - |
| 1049 | 455092,0 | 1323644,1 | аналитический | 2,5 | - |
| 1050 | 455114,8 | 1323662,5 | аналитический | 2,5 | - |
| 1051 | 455155,5 | 1323695,5 | аналитический | 2,5 | - |
| 1052 | 455165,6 | 1323696,2 | аналитический | 2,5 | - |
| 1053 | 455175,8 | 1323710,1 | аналитический | 2,5 | - |
| 1054 | 455180,14 | 1323716,61 | картометрический | 5,0 | - |
| 1055 | 455186,0 | 1323725,4 | аналитический | 2,5 | - |
| 1056 | 455204,4 | 1323754,0 | аналитический | 2,5 | - |
| 1057 | 455222,8 | 1323783,2 | аналитический | 2,5 | - |
| 1058 | 455238,0 | 1323804,8 | аналитический | 2,5 | - |
| 1059 | 455256,5 | 1323835,2 | аналитический | 2,5 | - |
| 1060 | 455271,7 | 1323856,8 | аналитический | 2,5 | - |
| 1061 | 455290,7 | 1323896,8 | аналитический | 2,5 | - |
| 1062 | 455295,8 | 1323902,5 | аналитический | 2,5 | - |
| 1063 | 455315,5 | 1323937,5 | аналитический | 2,5 | - |
| 1064 | 455322,5 | 1323945,1 | аналитический | 2,5 | - |
| 1065 | 455332,7 | 1323952,1 | аналитический | 2,5 | - |
| 1066 | 455334,6 | 1323954,6 | аналитический | 2,5 | - |
| 1067 | 455346,0 | 1323957,8 | аналитический | 2,5 | - |
| 1068 | 455355,5 | 1323959,7 | аналитический | 2,5 | - |
| 1069 | 455362,5 | 1323957,2 | аналитический | 2,5 | - |
| 1070 | 455366,9 | 1323948,9 | аналитический | 2,5 | - |
| 1071 | 455370,8 | 1323928,6 | аналитический | 2,5 | - |
| 1072 | 455376,5 | 1323919,1 | аналитический | 2,5 | - |
| 1073 | 455387,3 | 1323912,7 | аналитический | 2,5 | - |
| 1074 | 455406,9 | 1323907,6 | аналитический | 2,5 | - |
| 1075 | 455405,7 | 1323887,9 | аналитический | 2,5 | - |
| 1076 | 455399,3 | 1323874,6 | аналитический | 2,5 | - |
| 1077 | 455396,2 | 1323862,5 | аналитический | 2,5 | - |
| 1078 | 455385,4 | 1323838,4 | аналитический | 2,5 | - |
| 999 | 455373,9 | 1323811,7 | аналитический | 2,5 | - |
| (4) | - | - | - | - | - |
| 1079 | 460069,0 | 1322817,1 | аналитический | 2,5 | - |

ОПИСАНИЕ МЕСТОПОЛОЖЕНИЯ ГРАНИЦ
село Сокуры Сокуровского
сельского поселения Лаишевского муниципального района
Республики Татарстан
(наименование объекта)

Сведения о местоположении границ объекта

| | | | | | |
|------|-----------|------------|------------------|-----|---|
| 1080 | 460056,9 | 1322837,4 | аналитический | 2,5 | - |
| 1081 | 460037,2 | 1322859,0 | аналитический | 2,5 | - |
| 1082 | 460029,0 | 1322868,5 | аналитический | 2,5 | - |
| 1083 | 460020,1 | 1322873,6 | аналитический | 2,5 | - |
| 1084 | 460011,8 | 1322881,9 | аналитический | 2,5 | - |
| 1085 | 460000,4 | 1322891,4 | аналитический | 2,5 | - |
| 1086 | 459990,9 | 1322900,3 | аналитический | 2,5 | - |
| 1087 | 459986,4 | 1322911,1 | аналитический | 2,5 | - |
| 1088 | 459985,2 | 1322923,8 | аналитический | 2,5 | - |
| 1089 | 459982,0 | 1322944,1 | аналитический | 2,5 | - |
| 1090 | 459983,3 | 1322962,5 | аналитический | 2,5 | - |
| 1091 | 459982,0 | 1322972,7 | аналитический | 2,5 | - |
| 1092 | 459984,4 | 1322974,7 | аналитический | 2,5 | - |
| 1093 | 459979,6 | 1322983,8 | аналитический | 2,5 | - |
| 1094 | 459952,4 | 1323033,9 | аналитический | 2,5 | - |
| 1095 | 459903,6 | 1323107,4 | аналитический | 2,5 | - |
| 1096 | 459889,6 | 1323122,5 | аналитический | 2,5 | - |
| 1097 | 459866,1 | 1323155,7 | аналитический | 2,5 | - |
| 1098 | 459856,9 | 1323169,4 | аналитический | 2,5 | - |
| 1099 | 459843,6 | 1323222,8 | аналитический | 2,5 | - |
| 1100 | 459825,98 | 1323262,13 | аналитический | 2,5 | - |
| 1101 | 459820,35 | 1323258,8 | аналитический | 2,5 | - |
| 1102 | 459521,44 | 1323039,05 | аналитический | 2,5 | - |
| 1103 | 459425,26 | 1322975,6 | аналитический | 2,5 | - |
| 1104 | 459235,44 | 1322884,76 | аналитический | 2,5 | - |
| 1105 | 459116,44 | 1322852,53 | аналитический | 2,5 | - |
| 1106 | 458726,94 | 1322560,08 | картометрический | 5,0 | - |
| 1107 | 458723,18 | 1322557,25 | аналитический | 2,5 | - |
| 1108 | 458702,78 | 1322541,94 | аналитический | 2,5 | - |
| 1109 | 458746,9 | 1322523,1 | аналитический | 2,5 | - |
| 1110 | 458766,6 | 1322513,6 | аналитический | 2,5 | - |
| 1111 | 458775,5 | 1322507,9 | аналитический | 2,5 | - |
| 1112 | 458790,1 | 1322497,7 | аналитический | 2,5 | - |
| 1113 | 458795,2 | 1322491,3 | аналитический | 2,5 | - |
| 1114 | 458795,8 | 1322485,6 | аналитический | 2,5 | - |
| 1115 | 458795,2 | 1322480,6 | аналитический | 2,5 | - |
| 1116 | 458790,7 | 1322478,6 | аналитический | 2,5 | - |
| 1117 | 458781,8 | 1322481,2 | аналитический | 2,5 | - |
| 1118 | 458754,5 | 1322495,8 | аналитический | 2,5 | - |
| 1119 | 458713,9 | 1322514,2 | аналитический | 2,5 | - |
| 1120 | 458682,2 | 1322521,8 | аналитический | 2,5 | - |
| 1121 | 458548,2 | 1322417,7 | аналитический | 2,5 | - |
| 1122 | 458559,0 | 1322392,9 | аналитический | 2,5 | - |
| 1123 | 458573,6 | 1322375,1 | аналитический | 2,5 | - |
| 1124 | 458583,1 | 1322369,4 | аналитический | 2,5 | - |
| 1125 | 458604,0 | 1322368,8 | аналитический | 2,5 | - |
| 1126 | 458612,9 | 1322364,3 | аналитический | 2,5 | - |
| 1127 | 458617,4 | 1322359,9 | аналитический | 2,5 | - |

ОПИСАНИЕ МЕСТОПОЛОЖЕНИЯ ГРАНИЦ
село Сокуры Сокуровского
сельского поселения Лаишевского муниципального района
Республики Татарстан
(наименование объекта)

Сведения о местоположении границ объекта

| | | | | | |
|------|----------|-----------|---------------|-----|---|
| 1128 | 458621,2 | 1322348,5 | аналитический | 2,5 | - |
| 1129 | 458626,3 | 1322334,5 | аналитический | 2,5 | - |
| 1130 | 458636,4 | 1322325,6 | аналитический | 2,5 | - |
| 1131 | 458651,0 | 1322321,8 | аналитический | 2,5 | - |
| 1132 | 458668,2 | 1322318,0 | аналитический | 2,5 | - |
| 1133 | 458693,6 | 1322315,5 | аналитический | 2,5 | - |
| 1134 | 458716,4 | 1322312,9 | аналитический | 2,5 | - |
| 1135 | 458727,9 | 1322311,6 | аналитический | 2,5 | - |
| 1136 | 458752,0 | 1322306,6 | аналитический | 2,5 | - |
| 1137 | 458776,8 | 1322296,4 | аналитический | 2,5 | - |
| 1138 | 458801,5 | 1322277,4 | аналитический | 2,5 | - |
| 1139 | 458816,8 | 1322264,0 | аналитический | 2,5 | - |
| 1140 | 458831,4 | 1322252,6 | аналитический | 2,5 | - |
| 1141 | 458844,7 | 1322248,8 | аналитический | 2,5 | - |
| 1142 | 458856,8 | 1322250,0 | аналитический | 2,5 | - |
| 1143 | 458867,6 | 1322253,2 | аналитический | 2,5 | - |
| 1144 | 458889,2 | 1322259,6 | аналитический | 2,5 | - |
| 1145 | 458896,1 | 1322258,9 | аналитический | 2,5 | - |
| 1146 | 458898,7 | 1322258,9 | аналитический | 2,5 | - |
| 1147 | 458903,8 | 1322258,3 | аналитический | 2,5 | - |
| 1148 | 458908,8 | 1322256,4 | аналитический | 2,5 | - |
| 1149 | 458911,4 | 1322252,6 | аналитический | 2,5 | - |
| 1150 | 458910,8 | 1322249,4 | аналитический | 2,5 | - |
| 1151 | 458905,7 | 1322244,3 | аналитический | 2,5 | - |
| 1152 | 458891,7 | 1322239,3 | аналитический | 2,5 | - |
| 1153 | 458879,0 | 1322234,2 | аналитический | 2,5 | - |
| 1154 | 458876,5 | 1322231,0 | аналитический | 2,5 | - |
| 1155 | 458876,5 | 1322225,3 | аналитический | 2,5 | - |
| 1156 | 458879,0 | 1322220,8 | аналитический | 2,5 | - |
| 1157 | 458883,4 | 1322217,0 | аналитический | 2,5 | - |
| 1158 | 458894,2 | 1322209,4 | аналитический | 2,5 | - |
| 1159 | 458913,3 | 1322198,6 | аналитический | 2,5 | - |
| 1160 | 458922,8 | 1322188,4 | аналитический | 2,5 | - |
| 1161 | 458922,8 | 1322184,0 | аналитический | 2,5 | - |
| 1162 | 458908,2 | 1322182,7 | аналитический | 2,5 | - |
| 1163 | 458891,1 | 1322184,0 | аналитический | 2,5 | - |
| 1164 | 458875,2 | 1322188,4 | аналитический | 2,5 | - |
| 1165 | 458853,0 | 1322200,5 | аналитический | 2,5 | - |
| 1166 | 458829,5 | 1322218,9 | аналитический | 2,5 | - |
| 1167 | 458813,6 | 1322224,0 | аналитический | 2,5 | - |
| 1168 | 458806,6 | 1322224,0 | аналитический | 2,5 | - |
| 1169 | 458800,3 | 1322222,7 | аналитический | 2,5 | - |
| 1170 | 458795,8 | 1322219,6 | аналитический | 2,5 | - |
| 1171 | 458795,2 | 1322211,9 | аналитический | 2,5 | - |
| 1172 | 458796,5 | 1322203,7 | аналитический | 2,5 | - |
| 1173 | 458796,5 | 1322195,4 | аналитический | 2,5 | - |
| 1174 | 458790,7 | 1322182,7 | аналитический | 2,5 | - |
| 1175 | 458792,0 | 1322178,9 | аналитический | 2,5 | - |

ОПИСАНИЕ МЕСТОПОЛОЖЕНИЯ ГРАНИЦ
село Сокуры Сокуровского
сельского поселения Лаишевского муниципального района
Республики Татарстан
(наименование объекта)

Сведения о местоположении границ объекта

| | | | | | |
|------|-----------|------------|---------------|-----|---|
| 1176 | 458794,5 | 1322174,5 | аналитический | 2,5 | - |
| 1177 | 458800,9 | 1322171,3 | аналитический | 2,5 | - |
| 1178 | 458825,0 | 1322156,7 | аналитический | 2,5 | - |
| 1179 | 458836,5 | 1322147,2 | аналитический | 2,5 | - |
| 1180 | 458842,8 | 1322133,2 | аналитический | 2,5 | - |
| 1181 | 458851,7 | 1322107,8 | аналитический | 2,5 | - |
| 1182 | 458854,2 | 1322085,6 | аналитический | 2,5 | - |
| 1183 | 458858,0 | 1322057,6 | аналитический | 2,5 | - |
| 1184 | 458861,9 | 1322042,4 | аналитический | 2,5 | - |
| 1185 | 458871,4 | 1322020,8 | аналитический | 2,5 | - |
| 1186 | 458882,2 | 1322011,9 | аналитический | 2,5 | - |
| 1187 | 458897,4 | 1321999,9 | аналитический | 2,5 | - |
| 1188 | 458898,7 | 1321994,8 | аналитический | 2,5 | - |
| 1189 | 458898,1 | 1321992,2 | аналитический | 2,5 | - |
| 1190 | 458889,2 | 1321990,3 | аналитический | 2,5 | - |
| 1191 | 458872,0 | 1321991,0 | аналитический | 2,5 | - |
| 1192 | 458867,6 | 1321990,3 | аналитический | 2,5 | - |
| 1193 | 458867,6 | 1321981,4 | аналитический | 2,5 | - |
| 1194 | 458871,4 | 1321967,5 | аналитический | 2,5 | - |
| 1195 | 458879,6 | 1321944,0 | аналитический | 2,5 | - |
| 1196 | 458883,4 | 1321935,1 | аналитический | 2,5 | - |
| 1197 | 458892,3 | 1321913,5 | аналитический | 2,5 | - |
| 1198 | 458922,8 | 1321872,2 | аналитический | 2,5 | - |
| 1199 | 458946,3 | 1321849,4 | аналитический | 2,5 | - |
| 1200 | 458948,9 | 1321846,2 | аналитический | 2,5 | - |
| 1201 | 458990,8 | 1321792,8 | аналитический | 2,5 | - |
| 1202 | 459014,3 | 1321767,4 | аналитический | 2,5 | - |
| 1203 | 459023,1 | 1321757,9 | аналитический | 2,5 | - |
| 1204 | 459023,8 | 1321749,0 | аналитический | 2,5 | - |
| 1205 | 459021,9 | 1321742,7 | аналитический | 2,5 | - |
| 1206 | 459021,9 | 1321732,5 | аналитический | 2,5 | - |
| 1207 | 459027,0 | 1321727,4 | аналитический | 2,5 | - |
| 1208 | 459039,7 | 1321716,0 | аналитический | 2,5 | - |
| 1209 | 459056,2 | 1321702,7 | аналитический | 2,5 | - |
| 1210 | 459071,4 | 1321685,5 | аналитический | 2,5 | - |
| 1211 | 459077,55 | 1321689,64 | аналитический | 2,5 | - |
| 1212 | 459077,58 | 1321689,61 | аналитический | 2,5 | - |
| 1213 | 459080,84 | 1321691,84 | аналитический | 2,5 | - |
| 1214 | 459361,82 | 1321880,5 | аналитический | 2,5 | - |
| 1215 | 459403,69 | 1321936,33 | аналитический | 2,5 | - |
| 1216 | 459444,29 | 1321979,46 | аналитический | 2,5 | - |
| 1217 | 459496,31 | 1322016,26 | аналитический | 2,5 | - |
| 1218 | 459531,33 | 1322030,72 | аналитический | 2,5 | - |
| 1219 | 459561,6 | 1322035,4 | аналитический | 2,5 | - |
| 1220 | 459611,2 | 1322069,1 | аналитический | 2,5 | - |
| 1221 | 459642,3 | 1322089,4 | аналитический | 2,5 | - |
| 1222 | 459662,0 | 1322105,3 | аналитический | 2,5 | - |
| 1223 | 459667,7 | 1322112,2 | аналитический | 2,5 | - |

ОПИСАНИЕ МЕСТОПОЛОЖЕНИЯ ГРАНИЦ
село Сокуры Сокуровского
сельского поселения Лаишевского муниципального района
Республики Татарстан
(наименование объекта)

Сведения о местоположении границ объекта

| | | | | | |
|------|-----------|------------|---------------|-----|---|
| 1224 | 459672,8 | 1322124,9 | аналитический | 2,5 | - |
| 1225 | 459682,3 | 1322146,5 | аналитический | 2,5 | - |
| 1226 | 459712,1 | 1322189,1 | аналитический | 2,5 | - |
| 1227 | 459741,3 | 1322226,6 | аналитический | 2,5 | - |
| 1228 | 459755,9 | 1322244,3 | аналитический | 2,5 | - |
| 1229 | 459790,9 | 1322271,0 | аналитический | 2,5 | - |
| 1230 | 459814,4 | 1322290,7 | аналитический | 2,5 | - |
| 1231 | 459821,3 | 1322295,1 | аналитический | 2,5 | - |
| 1232 | 459830,2 | 1322301,5 | аналитический | 2,5 | - |
| 1233 | 459848,0 | 1322314,8 | аналитический | 2,5 | - |
| 1234 | 459871,5 | 1322326,2 | аналитический | 2,5 | - |
| 1235 | 459905,8 | 1322346,6 | аналитический | 2,5 | - |
| 1236 | 459917,2 | 1322354,2 | аналитический | 2,5 | - |
| 1237 | 459946,4 | 1322376,4 | аналитический | 2,5 | - |
| 1238 | 459969,3 | 1322394,2 | аналитический | 2,5 | - |
| 1239 | 459989,6 | 1322408,2 | аналитический | 2,5 | - |
| 1240 | 459999,12 | 1322416,95 | аналитический | 2,5 | - |
| 1241 | 460013,1 | 1322429,8 | аналитический | 2,5 | - |
| 1242 | 460030,3 | 1322452,6 | аналитический | 2,5 | - |
| 1243 | 460034,7 | 1322474,2 | аналитический | 2,5 | - |
| 1244 | 460044,2 | 1322516,1 | аналитический | 2,5 | - |
| 1245 | 460047,4 | 1322539,0 | аналитический | 2,5 | - |
| 1246 | 460046,8 | 1322553,6 | аналитический | 2,5 | - |
| 1247 | 460043,6 | 1322572,0 | аналитический | 2,5 | - |
| 1248 | 460037,2 | 1322592,9 | аналитический | 2,5 | - |
| 1249 | 460016,3 | 1322624,7 | аналитический | 2,5 | - |
| 1250 | 459997,9 | 1322643,1 | аналитический | 2,5 | - |
| 1251 | 459990,3 | 1322649,5 | аналитический | 2,5 | - |
| 1252 | 459987,7 | 1322656,4 | аналитический | 2,5 | - |
| 1253 | 459995,3 | 1322664,1 | аналитический | 2,5 | - |
| 1254 | 460039,8 | 1322707,9 | аналитический | 2,5 | - |
| 1255 | 460055,0 | 1322721,9 | аналитический | 2,5 | - |
| 1256 | 460061,4 | 1322730,7 | аналитический | 2,5 | - |
| 1257 | 460067,7 | 1322737,7 | аналитический | 2,5 | - |
| 1258 | 460063,9 | 1322750,4 | аналитический | 2,5 | - |
| 1259 | 460066,5 | 1322780,9 | аналитический | 2,5 | - |
| 1260 | 460069,0 | 1322808,2 | аналитический | 2,5 | - |
| 1079 | 460069,0 | 1322817,1 | аналитический | 2,5 | - |
| (5) | - | - | - | - | - |
| 1261 | 461618,5 | 1323804,8 | аналитический | 2,5 | - |
| 1262 | 461610,9 | 1323801,6 | аналитический | 2,5 | - |
| 1263 | 461613,4 | 1323788,3 | аналитический | 2,5 | - |
| 1264 | 461612,8 | 1323780,7 | аналитический | 2,5 | - |
| 1265 | 461607,1 | 1323773,7 | аналитический | 2,5 | - |
| 1266 | 461599,5 | 1323771,8 | аналитический | 2,5 | - |
| 1267 | 461590,0 | 1323779,4 | аналитический | 2,5 | - |
| 1268 | 461584,2 | 1323787,7 | аналитический | 2,5 | - |
| 1269 | 461581,1 | 1323799,7 | аналитический | 2,5 | - |

ОПИСАНИЕ МЕСТОПОЛОЖЕНИЯ ГРАНИЦ
село Сокуры Сокуровского
сельского поселения Лаишевского муниципального района
Республики Татарстан
(наименование объекта)

Сведения о местоположении границ объекта

| | | | | | |
|------|-----------|------------|---------------|-----|---|
| 1270 | 461581,1 | 1323808,6 | аналитический | 2,5 | - |
| 1271 | 461594,4 | 1323840,4 | аналитический | 2,5 | - |
| 1272 | 461596,9 | 1323852,4 | аналитический | 2,5 | - |
| 1273 | 461595,7 | 1323867,0 | аналитический | 2,5 | - |
| 1274 | 461593,1 | 1323882,9 | аналитический | 2,5 | - |
| 1275 | 461581,1 | 1323897,5 | аналитический | 2,5 | - |
| 1276 | 461566,5 | 1323910,2 | аналитический | 2,5 | - |
| 1277 | 461553,1 | 1323913,4 | аналитический | 2,5 | - |
| 1278 | 461534,1 | 1323912,1 | аналитический | 2,5 | - |
| 1279 | 461525,2 | 1323908,3 | аналитический | 2,5 | - |
| 1280 | 461508,0 | 1323899,4 | аналитический | 2,5 | - |
| 1281 | 461504,9 | 1323897,5 | аналитический | 2,5 | - |
| 1282 | 461495,3 | 1323896,9 | аналитический | 2,5 | - |
| 1283 | 461474,4 | 1323907,1 | аналитический | 2,5 | - |
| 1284 | 461460,4 | 1323913,4 | аналитический | 2,5 | - |
| 1285 | 461449,6 | 1323917,8 | аналитический | 2,5 | - |
| 1286 | 461442,0 | 1323920,4 | аналитический | 2,5 | - |
| 1287 | 461427,4 | 1323926,1 | аналитический | 2,5 | - |
| 1288 | 461405,8 | 1323930,5 | аналитический | 2,5 | - |
| 1289 | 461402,2 | 1323931,08 | аналитический | 2,5 | - |
| 1290 | 461374,1 | 1323935,6 | аналитический | 2,5 | - |
| 1291 | 461341,7 | 1323942,0 | аналитический | 2,5 | - |
| 1292 | 461312,5 | 1323945,2 | аналитический | 2,5 | - |
| 1293 | 461292,7 | 1323946,9 | аналитический | 2,5 | - |
| 1294 | 461280,7 | 1323962,3 | аналитический | 2,5 | - |
| 1295 | 461273,7 | 1323966,7 | аналитический | 2,5 | - |
| 1296 | 461264,8 | 1323968,0 | аналитический | 2,5 | - |
| 1297 | 461257,8 | 1323962,3 | аналитический | 2,5 | - |
| 1298 | 461250,2 | 1323947,7 | аналитический | 2,5 | - |
| 1299 | 461238,2 | 1323917,8 | аналитический | 2,5 | - |
| 1300 | 461231,2 | 1323910,2 | аналитический | 2,5 | - |
| 1301 | 461229,9 | 1323923,6 | аналитический | 2,5 | - |
| 1302 | 461237,5 | 1323949,0 | аналитический | 2,5 | - |
| 1303 | 461249,0 | 1323971,8 | аналитический | 2,5 | - |
| 1304 | 461253,4 | 1323987,7 | аналитический | 2,5 | - |
| 1305 | 461251,5 | 1323998,5 | аналитический | 2,5 | - |
| 1306 | 461243,2 | 1324011,8 | аналитический | 2,5 | - |
| 1307 | 461240,93 | 1324014,07 | аналитический | 2,5 | - |
| 1308 | 461228,6 | 1324026,4 | аналитический | 2,5 | - |
| 1309 | 461194,3 | 1324061,4 | аналитический | 2,5 | - |
| 1310 | 461187,74 | 1324068,22 | аналитический | 2,5 | - |
| 1311 | 461179,1 | 1324077,2 | аналитический | 2,5 | - |
| 1312 | 461162,0 | 1324100,1 | аналитический | 2,5 | - |
| 1313 | 461148,0 | 1324111,5 | аналитический | 2,5 | - |
| 1314 | 461138,5 | 1324115,3 | аналитический | 2,5 | - |
| 1315 | 461127,7 | 1324116,0 | аналитический | 2,5 | - |
| 1316 | 461116,9 | 1324116,6 | аналитический | 2,5 | - |
| 1317 | 461102,9 | 1324124,2 | аналитический | 2,5 | - |

ОПИСАНИЕ МЕСТОПОЛОЖЕНИЯ ГРАНИЦ
село Сокуры Сокуровского
сельского поселения Лаишевского муниципального района
Республики Татарстан
(наименование объекта)

Сведения о местоположении границ объекта

| | | | | | |
|------|-----------|------------|---------------|-----|---|
| 1318 | 461083,2 | 1324140,7 | аналитический | 2,5 | - |
| 1319 | 461068,0 | 1324146,4 | аналитический | 2,5 | - |
| 1320 | 461047,0 | 1324148,4 | аналитический | 2,5 | - |
| 1321 | 461018,5 | 1324153,4 | аналитический | 2,5 | - |
| 1322 | 460997,5 | 1324152,2 | аналитический | 2,5 | - |
| 1323 | 460982,3 | 1324145,2 | аналитический | 2,5 | - |
| 1324 | 460976,5 | 1324140,1 | аналитический | 2,5 | - |
| 1325 | 460956,2 | 1324143,9 | аналитический | 2,5 | - |
| 1326 | 460944,8 | 1324148,4 | аналитический | 2,5 | - |
| 1327 | 460945,29 | 1324150,45 | аналитический | 2,5 | - |
| 1328 | 460930,96 | 1324169,88 | аналитический | 2,5 | - |
| 1329 | 460912,1 | 1324169,4 | аналитический | 2,5 | - |
| 1330 | 460908,82 | 1324161,99 | аналитический | 2,5 | - |
| 1331 | 460907,2 | 1324158,78 | аналитический | 2,5 | - |
| 1332 | 460903,98 | 1324160,4 | аналитический | 2,5 | - |
| 1333 | 460893,89 | 1324161,37 | аналитический | 2,5 | - |
| 1334 | 460892,1 | 1324151,5 | аналитический | 2,5 | - |
| 1335 | 460890,2 | 1324136,3 | аналитический | 2,5 | - |
| 1336 | 460894,97 | 1324127,41 | аналитический | 2,5 | - |
| 1337 | 460895,3 | 1324126,8 | аналитический | 2,5 | - |
| 1338 | 460892,1 | 1324121,7 | аналитический | 2,5 | - |
| 1339 | 460890,2 | 1324117,2 | аналитический | 2,5 | - |
| 1340 | 460885,8 | 1324122,1 | аналитический | 2,5 | - |
| 1341 | 460878,8 | 1324129,9 | аналитический | 2,5 | - |
| 1342 | 460873,0 | 1324139,5 | аналитический | 2,5 | - |
| 1343 | 460868,0 | 1324128,0 | аналитический | 2,5 | - |
| 1344 | 460866,1 | 1324103,9 | аналитический | 2,5 | - |
| 1345 | 460865,4 | 1324088,0 | аналитический | 2,5 | - |
| 1346 | 460866,1 | 1324077,2 | аналитический | 2,5 | - |
| 1347 | 460869,9 | 1324067,1 | аналитический | 2,5 | - |
| 1348 | 460868,0 | 1324062,6 | аналитический | 2,5 | - |
| 1349 | 460861,6 | 1324048,7 | аналитический | 2,5 | - |
| 1350 | 460855,9 | 1324042,9 | аналитический | 2,5 | - |
| 1351 | 460843,8 | 1324043,6 | аналитический | 2,5 | - |
| 1352 | 460836,8 | 1324051,8 | аналитический | 2,5 | - |
| 1353 | 460836,87 | 1324052,07 | аналитический | 2,5 | - |
| 1354 | 460836,87 | 1324195,7 | аналитический | 2,5 | - |
| 1355 | 460788,1 | 1324250,04 | аналитический | 2,5 | - |
| 1356 | 460744,33 | 1324259,89 | аналитический | 2,5 | - |
| 1357 | 460649,92 | 1324333,38 | аналитический | 2,5 | - |
| 1358 | 460609,68 | 1324333,38 | аналитический | 2,5 | - |
| 1359 | 460594,55 | 1324333,38 | аналитический | 2,5 | - |
| 1360 | 460536,08 | 1324390,03 | аналитический | 2,5 | - |
| 1361 | 460536,08 | 1324447,8 | аналитический | 2,5 | - |
| 1362 | 460446,75 | 1324447,8 | аналитический | 2,5 | - |
| 1363 | 460441,23 | 1324456,72 | аналитический | 2,5 | - |
| 1364 | 460438,1 | 1324454,4 | аналитический | 2,5 | - |
| 1365 | 460432,3 | 1324452,5 | аналитический | 2,5 | - |

ОПИСАНИЕ МЕСТОПОЛОЖЕНИЯ ГРАНИЦ
село Сокуры Сокуровского
сельского поселения Лаишевского муниципального района
Республики Татарстан
(наименование объекта)

Сведения о местоположении границ объекта

| | | | | | |
|------|-----------|------------|---------------|-----|---|
| 1366 | 460426,0 | 1324453,2 | аналитический | 2,5 | - |
| 1367 | 460422,2 | 1324457,6 | аналитический | 2,5 | - |
| 1368 | 460420,3 | 1324462,7 | аналитический | 2,5 | - |
| 1369 | 460419,0 | 1324469,7 | аналитический | 2,5 | - |
| 1370 | 460424,7 | 1324486,8 | аналитический | 2,5 | - |
| 1371 | 460427,3 | 1324498,9 | аналитический | 2,5 | - |
| 1372 | 460426,6 | 1324504,6 | аналитический | 2,5 | - |
| 1373 | 460424,1 | 1324507,8 | аналитический | 2,5 | - |
| 1374 | 460418,4 | 1324510,3 | аналитический | 2,5 | - |
| 1375 | 460409,5 | 1324512,2 | аналитический | 2,5 | - |
| 1376 | 460395,5 | 1324519,2 | аналитический | 2,5 | - |
| 1377 | 460387,3 | 1324526,2 | аналитический | 2,5 | - |
| 1378 | 460383,5 | 1324532,5 | аналитический | 2,5 | - |
| 1379 | 460380,3 | 1324540,1 | аналитический | 2,5 | - |
| 1380 | 460379,0 | 1324548,4 | аналитический | 2,5 | - |
| 1381 | 460375,8 | 1324554,1 | аналитический | 2,5 | - |
| 1382 | 460372,7 | 1324556,0 | аналитический | 2,5 | - |
| 1383 | 460372,48 | 1324556,04 | аналитический | 2,5 | - |
| 1384 | 460368,8 | 1324556,7 | аналитический | 2,5 | - |
| 1385 | 460357,3 | 1324567,5 | аналитический | 2,5 | - |
| 1386 | 460352,7 | 1324569,7 | аналитический | 2,5 | - |
| 1387 | 460342,5 | 1324565,9 | аналитический | 2,5 | - |
| 1388 | 460329,2 | 1324557,0 | аналитический | 2,5 | - |
| 1389 | 460324,1 | 1324553,2 | аналитический | 2,5 | - |
| 1390 | 460315,8 | 1324551,9 | аналитический | 2,5 | - |
| 1391 | 460308,2 | 1324553,8 | аналитический | 2,5 | - |
| 1392 | 460302,5 | 1324559,5 | аналитический | 2,5 | - |
| 1393 | 460297,4 | 1324565,9 | аналитический | 2,5 | - |
| 1394 | 460287,9 | 1324579,2 | аналитический | 2,5 | - |
| 1395 | 460281,5 | 1324584,9 | аналитический | 2,5 | - |
| 1396 | 460273,3 | 1324588,7 | аналитический | 2,5 | - |
| 1397 | 460267,6 | 1324595,7 | аналитический | 2,5 | - |
| 1398 | 460259,9 | 1324605,3 | аналитический | 2,5 | - |
| 1399 | 460241,5 | 1324627,5 | аналитический | 2,5 | - |
| 1400 | 460235,74 | 1324635,42 | аналитический | 2,5 | - |
| 1401 | 460226,3 | 1324648,4 | аналитический | 2,5 | - |
| 1402 | 460219,3 | 1324661,1 | аналитический | 2,5 | - |
| 1403 | 460218,7 | 1324670,7 | аналитический | 2,5 | - |
| 1404 | 460219,9 | 1324678,9 | аналитический | 2,5 | - |
| 1405 | 460219,9 | 1324687,2 | аналитический | 2,5 | - |
| 1406 | 460214,9 | 1324698,6 | аналитический | 2,5 | - |
| 1407 | 460207,9 | 1324701,8 | аналитический | 2,5 | - |
| 1408 | 460200,3 | 1324699,9 | аналитический | 2,5 | - |
| 1409 | 460197,1 | 1324689,1 | аналитический | 2,5 | - |
| 1410 | 460197,1 | 1324673,2 | аналитический | 2,5 | - |
| 1411 | 460189,5 | 1324657,3 | аналитический | 2,5 | - |
| 1412 | 460167,2 | 1324671,3 | аналитический | 2,5 | - |
| 1413 | 460153,9 | 1324677,6 | аналитический | 2,5 | - |

ОПИСАНИЕ МЕСТОПОЛОЖЕНИЯ ГРАНИЦ
село Сокуры Сокуровского
сельского поселения Лаишевского муниципального района
Республики Татарстан
(наименование объекта)

Сведения о местоположении границ объекта

| | | | | | |
|------|----------|-----------|---------------|-----|---|
| 1414 | 460141,8 | 1324682,1 | аналитический | 2,5 | - |
| 1415 | 460131,0 | 1324688,4 | аналитический | 2,5 | - |
| 1416 | 460127,2 | 1324696,1 | аналитический | 2,5 | - |
| 1417 | 460123,4 | 1324706,2 | аналитический | 2,5 | - |
| 1418 | 460134,8 | 1324718,9 | аналитический | 2,5 | - |
| 1419 | 460142,5 | 1324728,4 | аналитический | 2,5 | - |
| 1420 | 460146,3 | 1324738,0 | аналитический | 2,5 | - |
| 1421 | 460145,0 | 1324746,9 | аналитический | 2,5 | - |
| 1422 | 460133,6 | 1324750,7 | аналитический | 2,5 | - |
| 1423 | 460124,7 | 1324747,5 | аналитический | 2,5 | - |
| 1424 | 460117,1 | 1324742,4 | аналитический | 2,5 | - |
| 1425 | 460108,2 | 1324748,8 | аналитический | 2,5 | - |
| 1426 | 460096,7 | 1324757,7 | аналитический | 2,5 | - |
| 1427 | 460089,1 | 1324763,4 | аналитический | 2,5 | - |
| 1428 | 460082,8 | 1324771,0 | аналитический | 2,5 | - |
| 1429 | 460082,8 | 1324780,5 | аналитический | 2,5 | - |
| 1430 | 460077,7 | 1324790,7 | аналитический | 2,5 | - |
| 1431 | 460068,8 | 1324798,9 | аналитический | 2,5 | - |
| 1432 | 460059,3 | 1324804,6 | аналитический | 2,5 | - |
| 1433 | 460047,9 | 1324805,3 | аналитический | 2,5 | - |
| 1434 | 460039,6 | 1324798,3 | аналитический | 2,5 | - |
| 1435 | 460032,0 | 1324798,9 | аналитический | 2,5 | - |
| 1436 | 460024,4 | 1324807,2 | аналитический | 2,5 | - |
| 1437 | 460020,5 | 1324816,1 | аналитический | 2,5 | - |
| 1438 | 460012,3 | 1324818,0 | аналитический | 2,5 | - |
| 1439 | 460007,8 | 1324812,9 | аналитический | 2,5 | - |
| 1440 | 460000,9 | 1324814,2 | аналитический | 2,5 | - |
| 1441 | 459993,9 | 1324821,2 | аналитический | 2,5 | - |
| 1442 | 459986,9 | 1324817,3 | аналитический | 2,5 | - |
| 1443 | 459985,6 | 1324810,4 | аналитический | 2,5 | - |
| 1444 | 459985,0 | 1324800,8 | аналитический | 2,5 | - |
| 1445 | 459991,3 | 1324791,9 | аналитический | 2,5 | - |
| 1446 | 459978,0 | 1324795,1 | аналитический | 2,5 | - |
| 1447 | 459967,2 | 1324795,8 | аналитический | 2,5 | - |
| 1448 | 459941,8 | 1324802,7 | аналитический | 2,5 | - |
| 1449 | 459918,3 | 1324805,9 | аналитический | 2,5 | - |
| 1450 | 459915,8 | 1324812,3 | аналитический | 2,5 | - |
| 1451 | 459910,1 | 1324820,5 | аналитический | 2,5 | - |
| 1452 | 459899,3 | 1324823,1 | аналитический | 2,5 | - |
| 1453 | 459891,6 | 1324821,2 | аналитический | 2,5 | - |
| 1454 | 459883,4 | 1324817,3 | аналитический | 2,5 | - |
| 1455 | 459880,2 | 1324825,6 | аналитический | 2,5 | - |
| 1456 | 459880,2 | 1324833,9 | аналитический | 2,5 | - |
| 1457 | 459878,9 | 1324844,6 | аналитический | 2,5 | - |
| 1458 | 459871,3 | 1324851,0 | аналитический | 2,5 | - |
| 1459 | 459859,9 | 1324851,6 | аналитический | 2,5 | - |
| 1460 | 459848,5 | 1324856,1 | аналитический | 2,5 | - |
| 1461 | 459838,9 | 1324861,8 | аналитический | 2,5 | - |

ОПИСАНИЕ МЕСТОПОЛОЖЕНИЯ ГРАНИЦ
село Сокуры Сокуровского
сельского поселения Лаишевского муниципального района
Республики Татарстан
(наименование объекта)

Сведения о местоположении границ объекта

| | | | | | |
|------|-----------|------------|---------------|-----|---|
| 1462 | 459829,4 | 1324861,2 | аналитический | 2,5 | - |
| 1463 | 459828,8 | 1324852,3 | аналитический | 2,5 | - |
| 1464 | 459835,8 | 1324842,1 | аналитический | 2,5 | - |
| 1465 | 459842,7 | 1324823,1 | аналитический | 2,5 | - |
| 1466 | 459844,7 | 1324814,8 | аналитический | 2,5 | - |
| 1467 | 459846,6 | 1324808,5 | аналитический | 2,5 | - |
| 1468 | 459822,4 | 1324808,5 | аналитический | 2,5 | - |
| 1469 | 459816,7 | 1324815,4 | аналитический | 2,5 | - |
| 1470 | 459811,0 | 1324820,5 | аналитический | 2,5 | - |
| 1471 | 459802,7 | 1324829,4 | аналитический | 2,5 | - |
| 1472 | 459798,3 | 1324842,1 | аналитический | 2,5 | - |
| 1473 | 459796,4 | 1324853,5 | аналитический | 2,5 | - |
| 1474 | 459791,9 | 1324865,0 | аналитический | 2,5 | - |
| 1475 | 459785,6 | 1324870,0 | аналитический | 2,5 | - |
| 1476 | 459778,0 | 1324866,2 | аналитический | 2,5 | - |
| 1477 | 459774,2 | 1324858,0 | аналитический | 2,5 | - |
| 1478 | 459772,3 | 1324844,6 | аналитический | 2,5 | - |
| 1479 | 459774,8 | 1324817,3 | аналитический | 2,5 | - |
| 1480 | 459775,54 | 1324813,35 | аналитический | 2,5 | - |
| 1481 | 459776,1 | 1324810,4 | аналитический | 2,5 | - |
| 1482 | 459772,9 | 1324805,3 | аналитический | 2,5 | - |
| 1483 | 459803,28 | 1324351,21 | аналитический | 2,5 | - |
| 1484 | 459811,6 | 1324226,78 | аналитический | 2,5 | - |
| 1485 | 459812,64 | 1324211,28 | аналитический | 2,5 | - |
| 1486 | 459812,71 | 1324210,23 | аналитический | 2,5 | - |
| 1487 | 459820,97 | 1324086,73 | аналитический | 2,5 | - |
| 1488 | 459822,17 | 1324068,73 | аналитический | 2,5 | - |
| 1489 | 459824,93 | 1324027,46 | аналитический | 2,5 | - |
| 1490 | 459834,58 | 1323883,22 | аналитический | 2,5 | - |
| 1491 | 459837,51 | 1323839,5 | аналитический | 2,5 | - |
| 1492 | 459839,47 | 1323828,28 | аналитический | 2,5 | - |
| 1493 | 459839,73 | 1323826,82 | аналитический | 2,5 | - |
| 1494 | 459868,44 | 1323779,16 | аналитический | 2,5 | - |
| 1495 | 459872,46 | 1323769,64 | аналитический | 2,5 | - |
| 1496 | 459888,97 | 1323730,57 | аналитический | 2,5 | - |
| 1497 | 459910,81 | 1323674,58 | аналитический | 2,5 | - |
| 1498 | 459928,11 | 1323620,08 | аналитический | 2,5 | - |
| 1499 | 459944,08 | 1323561,21 | аналитический | 2,5 | - |
| 1500 | 459955,5 | 1323506,85 | аналитический | 2,5 | - |
| 1501 | 459961,82 | 1323472,1 | аналитический | 2,5 | - |
| 1502 | 459963,01 | 1323466,86 | аналитический | 2,5 | - |
| 1503 | 459968,7 | 1323460,4 | аналитический | 2,5 | - |
| 1504 | 459979,5 | 1323440,7 | аналитический | 2,5 | - |
| 1505 | 459992,2 | 1323420,4 | аналитический | 2,5 | - |
| 1506 | 460006,8 | 1323406,4 | аналитический | 2,5 | - |
| 1507 | 460029,86 | 1323394,18 | аналитический | 2,5 | - |
| 1508 | 460040,4 | 1323388,6 | аналитический | 2,5 | - |
| 1509 | 460079,8 | 1323368,3 | аналитический | 2,5 | - |

ОПИСАНИЕ МЕСТОПОЛОЖЕНИЯ ГРАНИЦ
село Сокуры Сокуровского
сельского поселения Лаишевского муниципального района
Республики Татарстан
(наименование объекта)

Сведения о местоположении границ объекта

| | | | | | |
|------|-----------|------------|---------------|-----|---|
| 1510 | 460092,61 | 1323364,92 | аналитический | 2,5 | - |
| 1511 | 460101,4 | 1323362,6 | аналитический | 2,5 | - |
| 1512 | 460110,9 | 1323356,9 | аналитический | 2,5 | - |
| 1513 | 460123,6 | 1323351,8 | аналитический | 2,5 | - |
| 1514 | 460128,0 | 1323344,2 | аналитический | 2,5 | - |
| 1515 | 460128,0 | 1323336,5 | аналитический | 2,5 | - |
| 1516 | 460126,1 | 1323323,2 | аналитический | 2,5 | - |
| 1517 | 460123,6 | 1323313,7 | аналитический | 2,5 | - |
| 1518 | 460115,3 | 1323302,2 | аналитический | 2,5 | - |
| 1519 | 460104,6 | 1323302,2 | аналитический | 2,5 | - |
| 1520 | 460082,3 | 1323310,5 | аналитический | 2,5 | - |
| 1521 | 460072,8 | 1323308,6 | аналитический | 2,5 | - |
| 1522 | 460067,1 | 1323304,8 | аналитический | 2,5 | - |
| 1523 | 460063,9 | 1323299,1 | аналитический | 2,5 | - |
| 1524 | 460059,5 | 1323273,7 | аналитический | 2,5 | - |
| 1525 | 460058,8 | 1323249,5 | аналитический | 2,5 | - |
| 1526 | 460056,9 | 1323238,1 | аналитический | 2,5 | - |
| 1527 | 460048,7 | 1323177,8 | аналитический | 2,5 | - |
| 1528 | 460046,8 | 1323140,3 | аналитический | 2,5 | - |
| 1529 | 460051,8 | 1323107,3 | аналитический | 2,5 | - |
| 1530 | 460052,5 | 1323052,7 | аналитический | 2,5 | - |
| 1531 | 460054,4 | 1323024,7 | аналитический | 2,5 | - |
| 1532 | 460061,4 | 1323002,5 | аналитический | 2,5 | - |
| 1533 | 460067,1 | 1322989,2 | аналитический | 2,5 | - |
| 1534 | 460074,7 | 1322979,0 | аналитический | 2,5 | - |
| 1535 | 460081,7 | 1322972,0 | аналитический | 2,5 | - |
| 1536 | 460102,6 | 1322965,1 | аналитический | 2,5 | - |
| 1537 | 460110,9 | 1322960,6 | аналитический | 2,5 | - |
| 1538 | 460125,5 | 1322956,2 | аналитический | 2,5 | - |
| 1539 | 460143,9 | 1322945,4 | аналитический | 2,5 | - |
| 1540 | 460151,5 | 1322937,8 | аналитический | 2,5 | - |
| 1541 | 460160,4 | 1322926,3 | аналитический | 2,5 | - |
| 1542 | 460169,3 | 1322917,4 | аналитический | 2,5 | - |
| 1543 | 460178,2 | 1322906,6 | аналитический | 2,5 | - |
| 1544 | 460200,4 | 1322887,6 | аналитический | 2,5 | - |
| 1545 | 460212,5 | 1322880,0 | аналитический | 2,5 | - |
| 1546 | 460228,61 | 1322871,43 | аналитический | 2,5 | - |
| 1547 | 460232,8 | 1322869,2 | аналитический | 2,5 | - |
| 1548 | 460250,6 | 1322862,8 | аналитический | 2,5 | - |
| 1549 | 460261,4 | 1322862,2 | аналитический | 2,5 | - |
| 1550 | 460279,31 | 1322865,27 | аналитический | 2,5 | - |
| 1551 | 460283,6 | 1322866,0 | аналитический | 2,5 | - |
| 1552 | 460290,0 | 1322867,9 | аналитический | 2,5 | - |
| 1553 | 460298,9 | 1322877,4 | аналитический | 2,5 | - |
| 1554 | 460314,7 | 1322899,7 | аналитический | 2,5 | - |
| 1555 | 460321,7 | 1322920,0 | аналитический | 2,5 | - |
| 1556 | 460331,2 | 1322940,9 | аналитический | 2,5 | - |
| 1557 | 460340,8 | 1322953,0 | аналитический | 2,5 | - |

ОПИСАНИЕ МЕСТОПОЛОЖЕНИЯ ГРАНИЦ
село Сокуры Сокуровского
сельского поселения Лаишевского муниципального района
Республики Татарстан
(наименование объекта)

Сведения о местоположении границ объекта

| | | | | | |
|------|-----------|-----------|---------------|-----|---|
| 1558 | 460348,6 | 1322979,0 | аналитический | 2,5 | - |
| 1559 | 460356,3 | 1322993,0 | аналитический | 2,5 | - |
| 1560 | 460374,1 | 1323010,7 | аналитический | 2,5 | - |
| 1561 | 460388,1 | 1323012,6 | аналитический | 2,5 | - |
| 1562 | 460410,3 | 1323013,3 | аналитический | 2,5 | - |
| 1563 | 460419,2 | 1323012,6 | аналитический | 2,5 | - |
| 1564 | 460423,0 | 1323012,6 | аналитический | 2,5 | - |
| 1565 | 460465,6 | 1323019,6 | аналитический | 2,5 | - |
| 1566 | 460488,4 | 1323020,3 | аналитический | 2,5 | - |
| 1567 | 460518,3 | 1323025,3 | аналитический | 2,5 | - |
| 1568 | 460537,9 | 1323046,9 | аналитический | 2,5 | - |
| 1569 | 460556,4 | 1323080,6 | аналитический | 2,5 | - |
| 1570 | 460558,9 | 1323084,4 | аналитический | 2,5 | - |
| 1571 | 460567,2 | 1323095,2 | аналитический | 2,5 | - |
| 1572 | 460601,4 | 1323153,0 | аналитический | 2,5 | - |
| 1573 | 460605,9 | 1323159,3 | аналитический | 2,5 | - |
| 1574 | 460611,6 | 1323182,8 | аналитический | 2,5 | - |
| 1575 | 460612,9 | 1323201,2 | аналитический | 2,5 | - |
| 1576 | 460614,1 | 1323217,1 | аналитический | 2,5 | - |
| 1577 | 460612,2 | 1323239,3 | аналитический | 2,5 | - |
| 1578 | 460613,5 | 1323251,4 | аналитический | 2,5 | - |
| 1579 | 460611,6 | 1323259,7 | аналитический | 2,5 | - |
| 1580 | 460621,8 | 1323280,0 | аналитический | 2,5 | - |
| 1581 | 460644,6 | 1323310,5 | аналитический | 2,5 | - |
| 1582 | 460660,5 | 1323333,9 | аналитический | 2,5 | - |
| 1583 | 460665,6 | 1323342,2 | аналитический | 2,5 | - |
| 1584 | 460673,2 | 1323344,7 | аналитический | 2,5 | - |
| 1585 | 460673,39 | 1323344,6 | аналитический | 2,5 | - |
| 1586 | 460677,0 | 1323342,8 | аналитический | 2,5 | - |
| 1587 | 460691,6 | 1323335,9 | аналитический | 2,5 | - |
| 1588 | 460694,2 | 1323334,6 | аналитический | 2,5 | - |
| 1589 | 460697,3 | 1323333,3 | аналитический | 2,5 | - |
| 1590 | 460706,9 | 1323329,5 | аналитический | 2,5 | - |
| 1591 | 460723,0 | 1323322,4 | аналитический | 2,5 | - |
| 1592 | 460667,4 | 1323218,1 | аналитический | 2,5 | - |
| 1593 | 460626,7 | 1323129,2 | аналитический | 2,5 | - |
| 1594 | 460598,2 | 1323070,3 | аналитический | 2,5 | - |
| 1595 | 460569,8 | 1323001,3 | аналитический | 2,5 | - |
| 1596 | 460564,7 | 1322959,0 | аналитический | 2,5 | - |
| 1597 | 460574,8 | 1322932,7 | аналитический | 2,5 | - |
| 1598 | 460579,9 | 1322919,0 | аналитический | 2,5 | - |
| 1599 | 460578,7 | 1322904,9 | аналитический | 2,5 | - |
| 1600 | 460548,7 | 1322819,5 | аналитический | 2,5 | - |
| 1601 | 460535,5 | 1322790,5 | аналитический | 2,5 | - |
| 1602 | 460529,7 | 1322789,7 | аналитический | 2,5 | - |
| 1603 | 460511,4 | 1322792,8 | аналитический | 2,5 | - |
| 1604 | 460451,1 | 1322810,7 | аналитический | 2,5 | - |
| 1605 | 460412,6 | 1322819,5 | аналитический | 2,5 | - |

ОПИСАНИЕ МЕСТОПОЛОЖЕНИЯ ГРАНИЦ
село Сокуры Сокуровского
сельского поселения Лаишевского муниципального района
Республики Татарстан
(наименование объекта)

Сведения о местоположении границ объекта

| | | | | | |
|------|-----------|------------|------------------|-----|---|
| 1606 | 460377,8 | 1322819,5 | аналитический | 2,5 | - |
| 1607 | 460367,0 | 1322814,1 | аналитический | 2,5 | - |
| 1608 | 460347,7 | 1322796,6 | аналитический | 2,5 | - |
| 1609 | 460347,7 | 1322796,7 | аналитический | 2,5 | - |
| 1610 | 460330,1 | 1322782,7 | аналитический | 2,5 | - |
| 1611 | 460319,6 | 1322769,0 | аналитический | 2,5 | - |
| 1612 | 460307,1 | 1322745,3 | аналитический | 2,5 | - |
| 1613 | 460300,9 | 1322717,0 | аналитический | 2,5 | - |
| 1614 | 460297,1 | 1322691,3 | аналитический | 2,5 | - |
| 1615 | 460307,8 | 1322681,2 | аналитический | 2,5 | - |
| 1616 | 460320,5 | 1322670,4 | аналитический | 2,5 | - |
| 1617 | 460331,2 | 1322660,9 | аналитический | 2,5 | - |
| 1618 | 460341,4 | 1322657,1 | аналитический | 2,5 | - |
| 1619 | 460347,0 | 1322651,1 | аналитический | 2,5 | - |
| 1620 | 460357,0 | 1322636,1 | аналитический | 2,5 | - |
| 1621 | 460379,2 | 1322627,8 | аналитический | 2,5 | - |
| 1622 | 460400,1 | 1322620,2 | аналитический | 2,5 | - |
| 1623 | 460437,0 | 1322610,7 | аналитический | 2,5 | - |
| 1624 | 460440,05 | 1322610,22 | аналитический | 2,5 | - |
| 1625 | 461570,49 | 1323374,96 | аналитический | 2,5 | - |
| 1626 | 461546,8 | 1323395,3 | аналитический | 2,5 | - |
| 1627 | 461484,2 | 1323458,1 | аналитический | 2,5 | - |
| 1628 | 461419,6 | 1323497,3 | аналитический | 2,5 | - |
| 1629 | 461409,2 | 1323502,59 | картометрический | 5,0 | - |
| 1630 | 461412,52 | 1323505,33 | аналитический | 2,5 | - |
| 1631 | 461586,6 | 1323648,63 | аналитический | 2,5 | - |
| 1632 | 461588,35 | 1323653,28 | аналитический | 2,5 | - |
| 1633 | 461586,1 | 1323653,7 | аналитический | 2,5 | - |
| 1634 | 461586,1 | 1323656,9 | аналитический | 2,5 | - |
| 1635 | 461588,6 | 1323663,4 | аналитический | 2,5 | - |
| 1636 | 461589,3 | 1323665,1 | аналитический | 2,5 | - |
| 1637 | 461597,41 | 1323677,39 | аналитический | 2,5 | - |
| 1638 | 461602,7 | 1323685,4 | аналитический | 2,5 | - |
| 1639 | 461608,2 | 1323696,8 | аналитический | 2,5 | - |
| 1640 | 461612,2 | 1323705,1 | аналитический | 2,5 | - |
| 1641 | 461618,4 | 1323717,1 | аналитический | 2,5 | - |
| 1642 | 461629,5 | 1323738,6 | аналитический | 2,5 | - |
| 1643 | 461630,6 | 1323740,7 | аналитический | 2,5 | - |
| 1644 | 461635,7 | 1323743,9 | аналитический | 2,5 | - |
| 1645 | 461640,1 | 1323744,5 | аналитический | 2,5 | - |
| 1646 | 461656,0 | 1323771,2 | аналитический | 2,5 | - |
| 1647 | 461643,3 | 1323783,9 | аналитический | 2,5 | - |
| 1648 | 461632,5 | 1323795,3 | аналитический | 2,5 | - |
| 1261 | 461618,5 | 1323804,8 | аналитический | 2,5 | - |
| (6) | - | - | - | - | - |
| 1649 | 461948,5 | 1323030,7 | аналитический | 2,5 | - |
| 1650 | 461893,3 | 1323097,2 | аналитический | 2,5 | - |
| 1651 | 461677,8 | 1322953,89 | аналитический | 2,5 | - |

ОПИСАНИЕ МЕСТОПОЛОЖЕНИЯ ГРАНИЦ
село Сокуры Сокуровского
сельского поселения Лаишевского муниципального района
Республики Татарстан
(наименование объекта)

Сведения о местоположении границ объекта

| | | | | | |
|------|-----------|------------|---------------|-----|---|
| 1652 | 461643,54 | 1322952,62 | аналитический | 2,5 | - |
| 1653 | 461525,54 | 1323115,02 | аналитический | 2,5 | - |
| 1654 | 460905,6 | 1322717,4 | аналитический | 2,5 | - |
| 1655 | 460885,3 | 1322705,3 | аналитический | 2,5 | - |
| 1656 | 460747,45 | 1322618,85 | аналитический | 2,5 | - |
| 1657 | 460789,4 | 1322591,0 | аналитический | 2,5 | - |
| 1658 | 460794,0 | 1322586,8 | аналитический | 2,5 | - |
| 1659 | 460926,8 | 1322542,5 | аналитический | 2,5 | - |
| 1660 | 461264,4 | 1322429,7 | аналитический | 2,5 | - |
| 1661 | 461288,6 | 1322432,4 | аналитический | 2,5 | - |
| 1662 | 461465,7 | 1322451,9 | аналитический | 2,5 | - |
| 1663 | 461495,4 | 1322440,2 | аналитический | 2,5 | - |
| 1664 | 461691,4 | 1322362,9 | аналитический | 2,5 | - |
| 1665 | 461713,6 | 1322354,1 | аналитический | 2,5 | - |
| 1666 | 461765,9 | 1322333,5 | аналитический | 2,5 | - |
| 1667 | 461766,7 | 1322333,2 | аналитический | 2,5 | - |
| 1668 | 461770,0 | 1322342,6 | аналитический | 2,5 | - |
| 1669 | 461794,5 | 1322411,2 | аналитический | 2,5 | - |
| 1670 | 461826,0 | 1322499,3 | аналитический | 2,5 | - |
| 1671 | 461830,9 | 1322513,2 | аналитический | 2,5 | - |
| 1672 | 461840,3 | 1322539,6 | аналитический | 2,5 | - |
| 1673 | 461863,2 | 1322603,7 | аналитический | 2,5 | - |
| 1674 | 461922,5 | 1322770,5 | аналитический | 2,5 | - |
| 1675 | 461924,7 | 1322776,4 | аналитический | 2,5 | - |
| 1676 | 461917,59 | 1322805,44 | аналитический | 2,5 | - |
| 1677 | 461927,21 | 1322845,82 | аналитический | 2,5 | - |
| 1678 | 461931,9 | 1322865,5 | аналитический | 2,5 | - |
| 1679 | 461953,4 | 1322919,4 | аналитический | 2,5 | - |
| 1680 | 461964,8 | 1322947,1 | аналитический | 2,5 | - |
| 1681 | 461967,2 | 1322962,0 | аналитический | 2,5 | - |
| 1682 | 461967,2 | 1322980,6 | аналитический | 2,5 | - |
| 1683 | 461961,7 | 1322996,0 | аналитический | 2,5 | - |
| 1684 | 461960,3 | 1322999,9 | аналитический | 2,5 | - |
| 1649 | 461948,5 | 1323030,7 | аналитический | 2,5 | - |

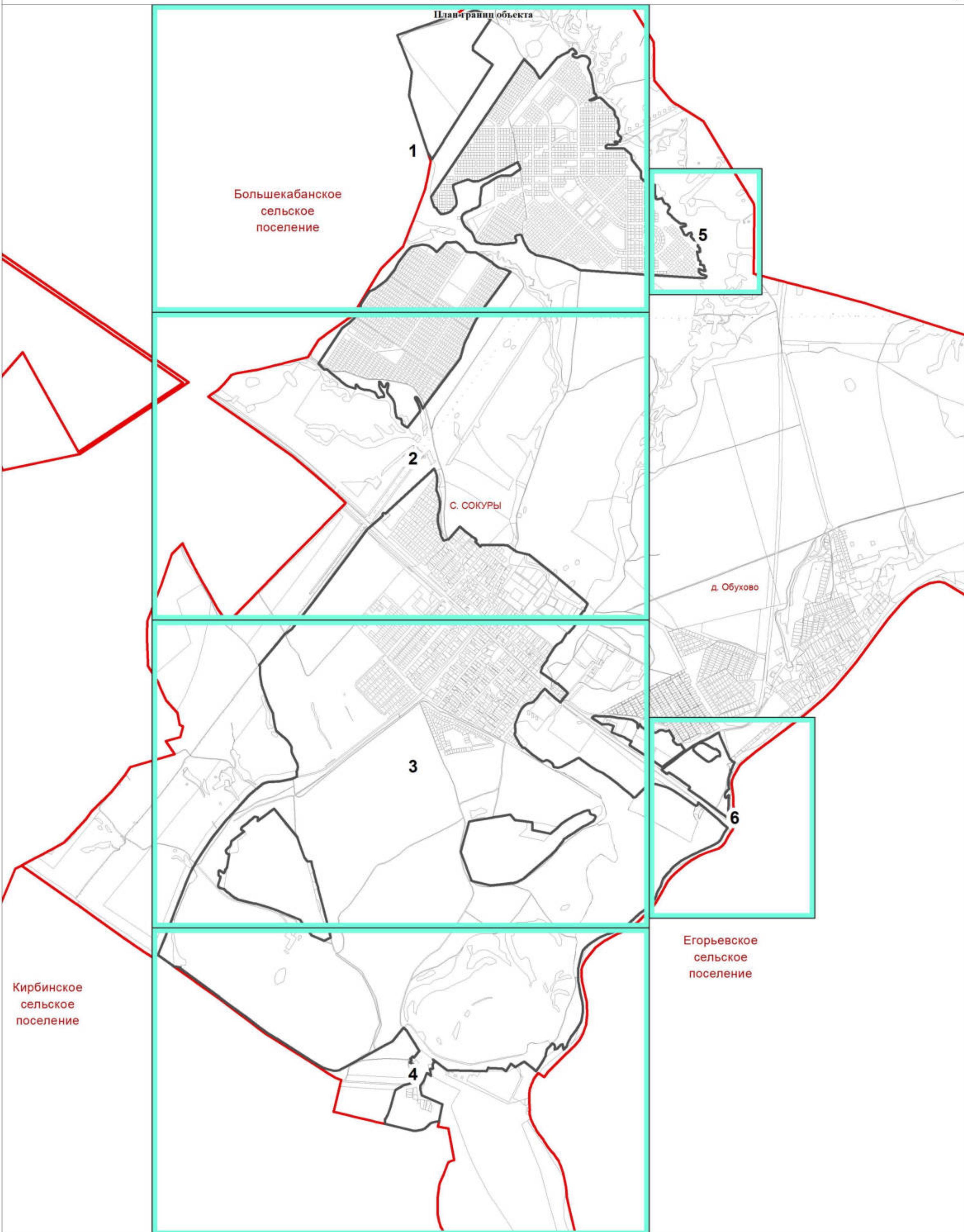
3. Сведения о характерных точках части (частей) границы объекта

| | | | | | |
|---|---|---|---|---|---|
| - | - | - | - | - | - |
|---|---|---|---|---|---|

ОПИСАНИЕ МЕСТОПОЛОЖЕНИЯ ГРАНИЦ

село Сокуры Сокуровского сельского поселения Лаишевского муниципального района Республики Татарстан

(наименование объекта)



Используемые условные знаки и обозначения:
 листы фрагментов границ населенного пункта
 граница населенного пункта

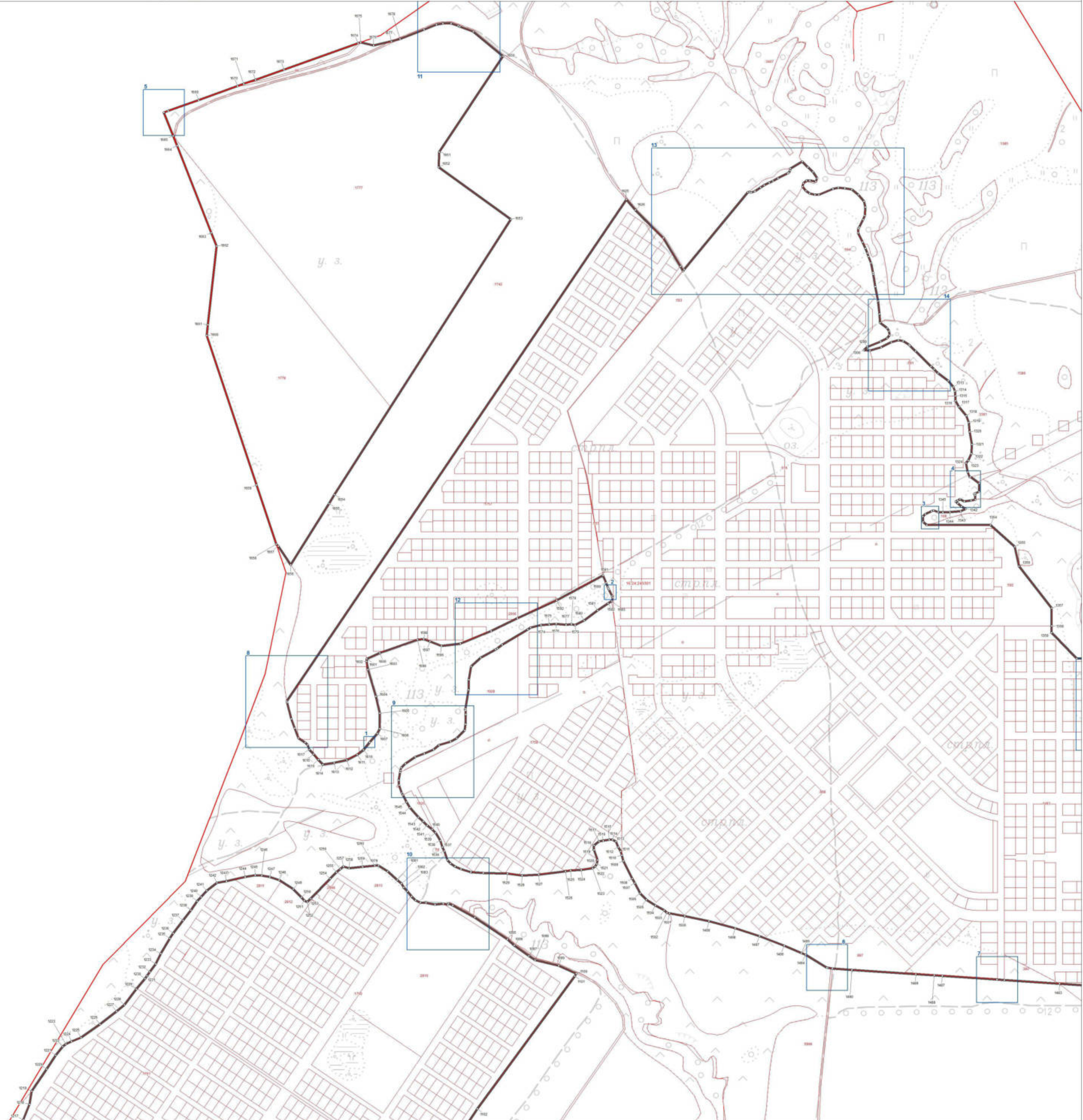


Подпись _____ Дата 26 августа 2020 г.

Место для оттиска печати лица, составившего описание местоположения границ

ОПИСАНИЕ МЕСТОПОЛОЖЕНИЯ ГРАНИЦ
село Сокуры Сокуровского сельского поселения Лаишевского муниципального района
Республики Татарстан
 (наименование объекта)
 План границ объекта

Фрагмент 1



Используемые условные знаки и обозначения:

- поворотная точка границы населенного пункта
- граница населенного пункта
- границы земельных участков
- границы кадастровых кварталов

Масштаб 1:5000

метры

Подпись _____ Дата 26 августа 2020 г.


ОПИСАНИЕ МЕСТОПОЛОЖЕНИЯ ГРАНИЦ

село Сокуры Сокуровского сельского поселения Лаишевского муниципального района
Республики Татарстан




Фрагмент 1

(наименование объекта)
План границ объекта

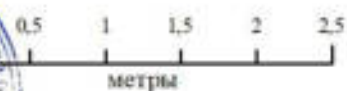
Выноска 1



Используемые условные знаки и обозначения:

- ° поворотная точка границы населенного пункта
-  граница населенного пункта
-  границы земельных участков
-  границы кадастровых кварталов

Масштаб 1 : 50



Подпись

Дата 26 августа 2020 г.


Место для оттиска печати лица, составившего карту (план) объекта землеустройства

ОПИСАНИЕ МЕСТОПОЛОЖЕНИЯ ГРАНИЦ
село Сокуры Сокуровского сельского поселения Ланшевского муниципального района
Республики Татарстан




Фрагмент 1

(наименование объекта)
План границ объекта

Выноска 2 




Используемые условные знаки и обозначения:

- поворотная точка границы населенного пункта
-  граница населенного пункта
-  границы земельных участков
-  границы кадастровых кварталов



Масштаб 1 : 100



Подпись _____

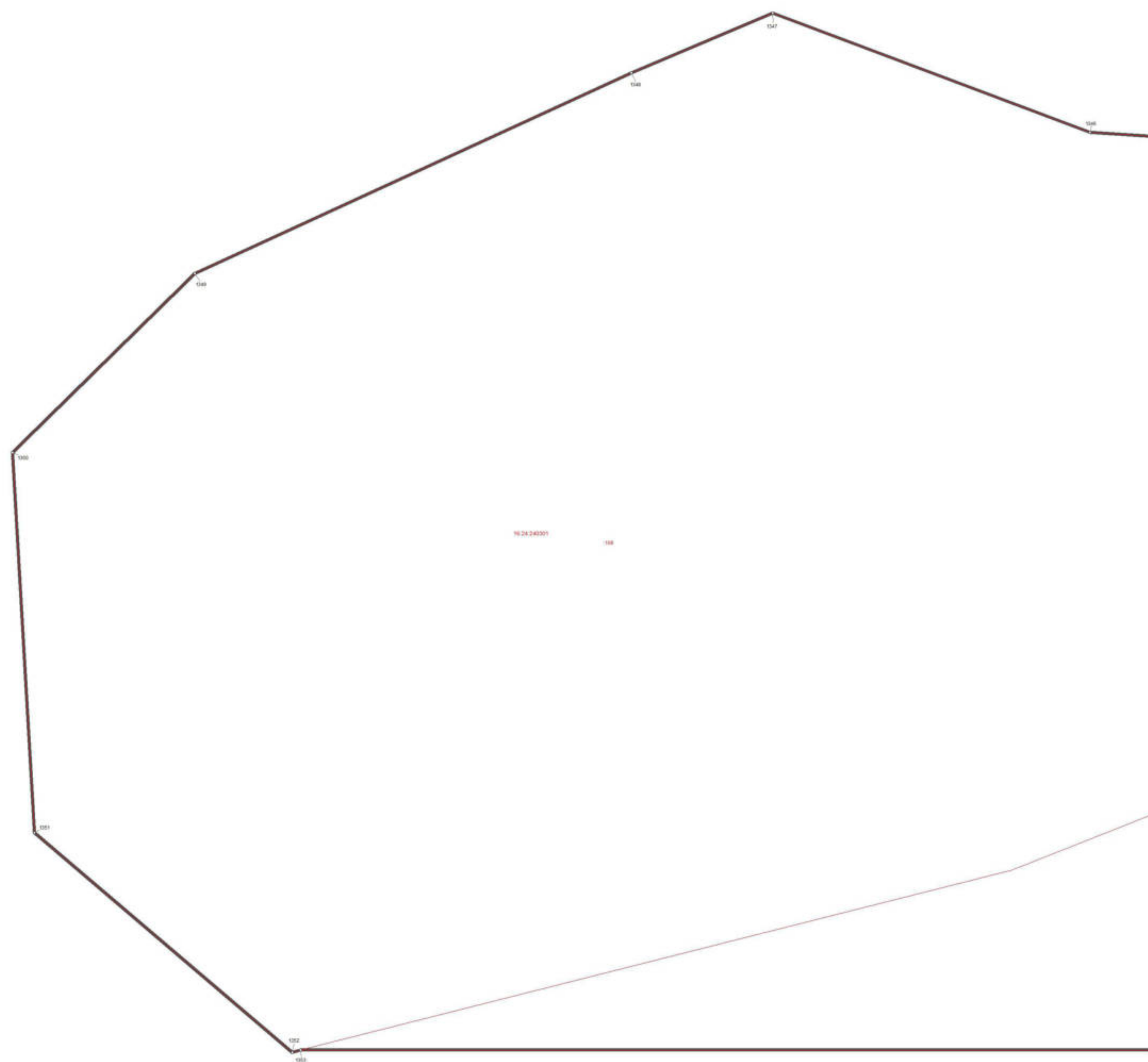
Дата 26 августа 2020 г.

Место для оттиска печати лица, составившего карту (план) объекта землеустройства

ОПИСАНИЕ МЕСТОПОЛОЖЕНИЯ ГРАНИЦ
село Сокуры Сокуровского сельского поселения Лаишевского муниципального района
Республики Татарстан
 (наименование объекта)
 План границ объекта

Фрагмент 1

Выноски 3



- Используемые условные знаки и обозначения:
- поворотная точка границы населенного пункта
 - ▭ граница населенного пункта
 - ▭ граница земельных участков
 - ▭ граница кадастровых кварталов

Масштаб 1 : 100

1 2 3 4 5
метры




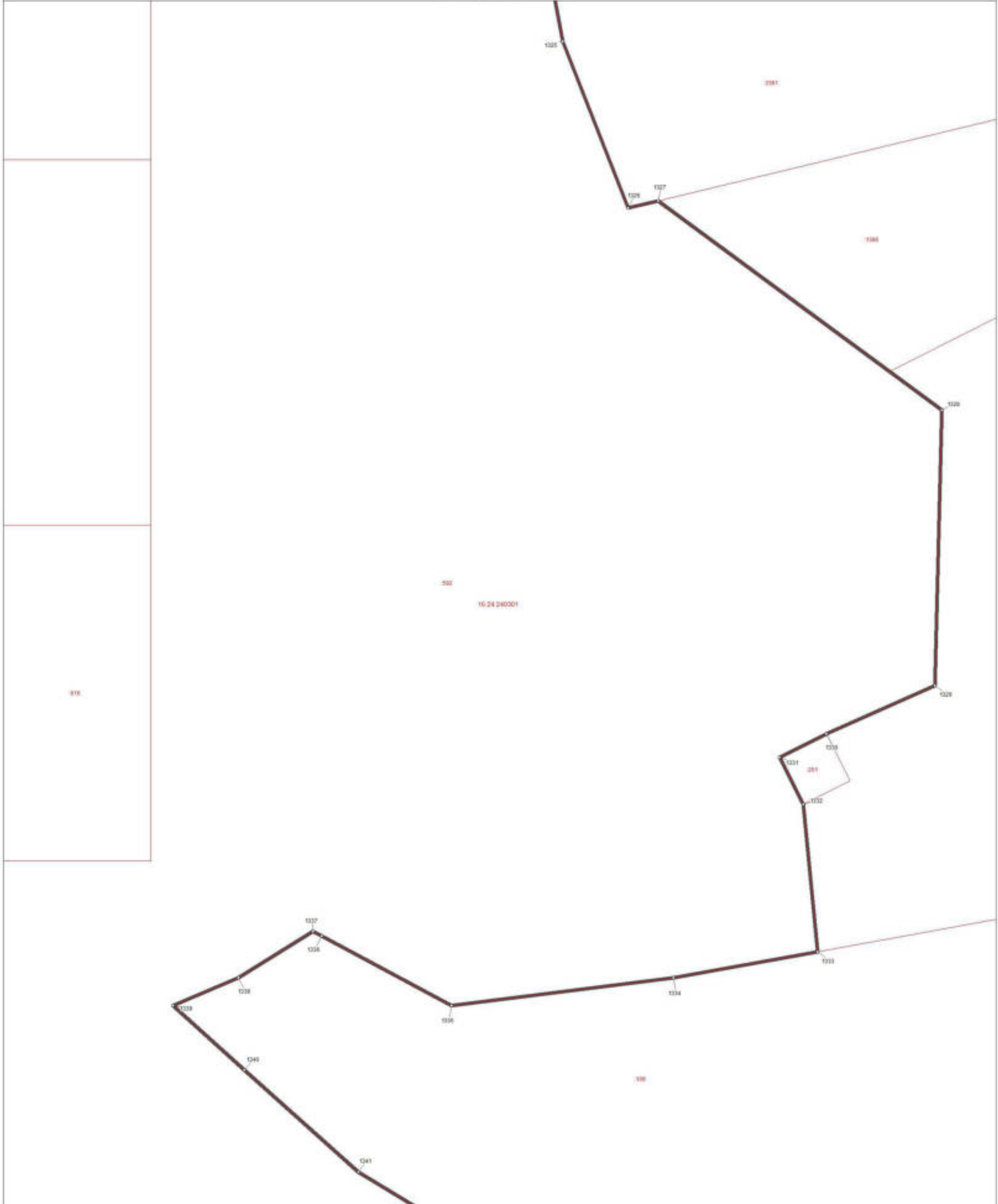
Подпись _____ Дата 26 августа 2020 г.
 Место для оттиска печати лица, составившего карту (план) объекта землеустройства

ОПИСАНИЕ МЕСТОПОЛОЖЕНИЯ ГРАНИЦ
село Сокуры Сокуровского сельского поселения Ланшевского муниципального района
Республики Татарстан





Фрагмент 1


(наименование объекта)
План границ объекта

Выноска 4 



Используемые условные знаки и обозначения:

-  поворотная точка границы населенного пункта
-  граница населенного пункта
-  границы земельных участков
-  границы кадастровых кварталов



Подпись _____ Дата 26 августа 2020 г.

Место для оттиска печати лица, составившего карту (план) объекта землеустройства


ОПИСАНИЕ МЕСТОПОЛОЖЕНИЯ ГРАНИЦ

село Сокуры Сокуровского сельского поселения Лаишевского муниципального района
Республики Татарстан




Фрагмент 1

(наименование объекта)
 План границ объекта

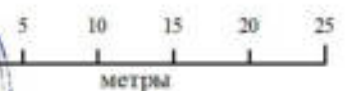
Выноска 5



Используемые условные знаки и обозначения:

- ° поворотная точка границы населенного пункта
-  граница населенного пункта
-  границы земельных участков
-  границы кадастровых кварталов

Масштаб 1 : 500



Подпись _____

Дата 26 августа 2020 г.

Место для оттиска печати лица, составившего карту (план) объекта землеустройства

ОПИСАНИЕ МЕСТОПОЛОЖЕНИЯ ГРАНИЦ




село Сокуры Сокуровского сельского поселения Лаишевского муниципального района
Республики Татарстан

Фрагмент 1

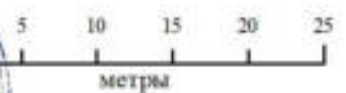
(наименование объекта)
План границ объекта

Выноска 6 

Используемые условные знаки и обозначения:

- ° поворотная точка границы населенного пункта
-  граница населенного пункта
-  границы земельных участков
-  границы кадастровых кварталов

Масштаб 1 : 500



Подпись _____

Дата 26 августа 2020 г.

Место для оттиска печати лица, составившего карту (план) объекта землеустройства

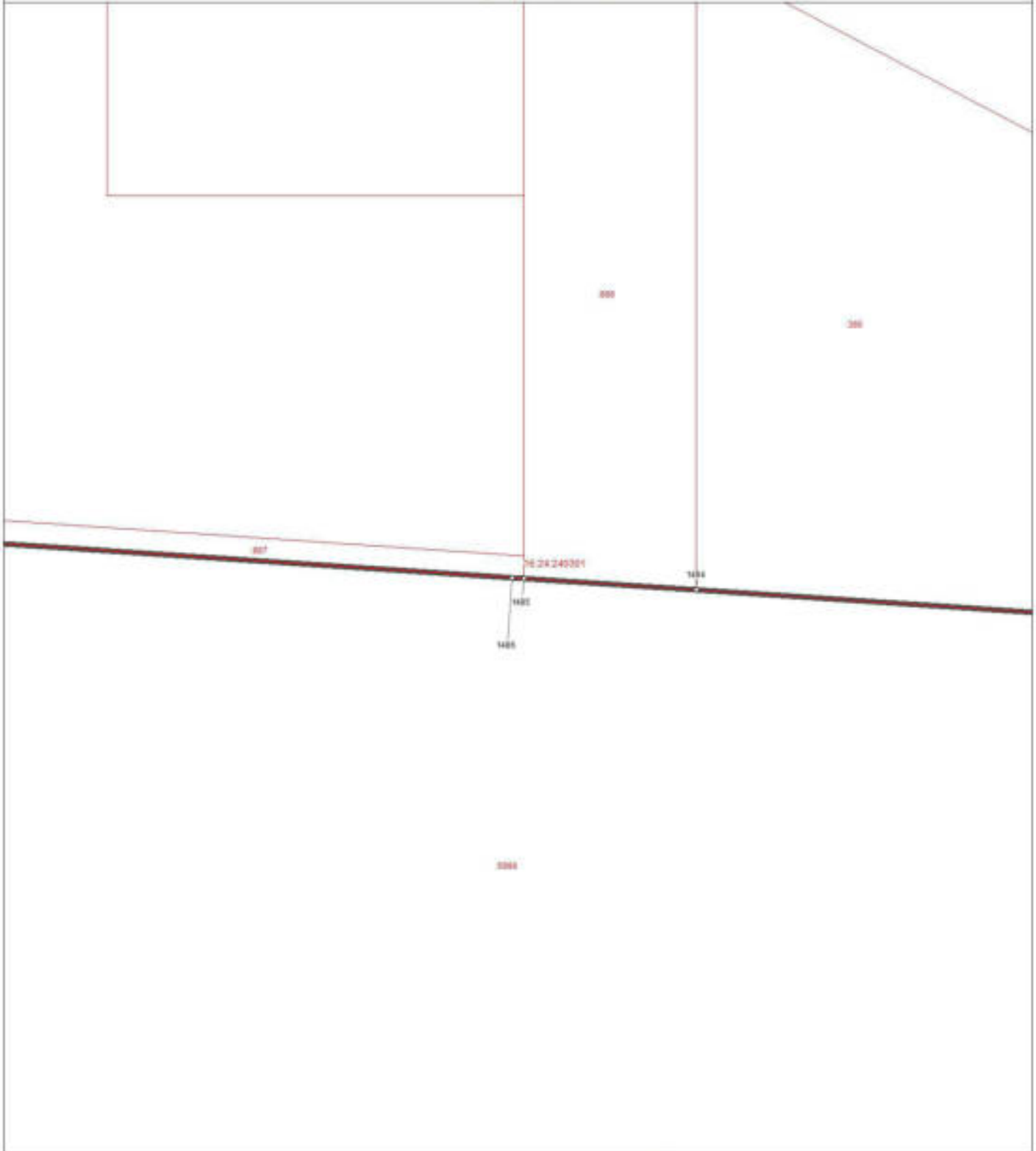
ОПИСАНИЕ МЕСТОПОЛОЖЕНИЯ ГРАНИЦ

село Сокуры Сокуровского сельского поселения Даншевского муниципального района
Республики Татарстан




Фрагмент 1

(наименование объекта)
План границ объекта

Выноска 7 



Используемые условные знаки и обозначения:

- ° поворотная точка границы населенного пункта
-  граница населенного пункта
-  границы земельных участков
-  границы кадастровых кварталов

Масштаб 1 : 500



Подпись _____

Дата 26 августа 2020 г.

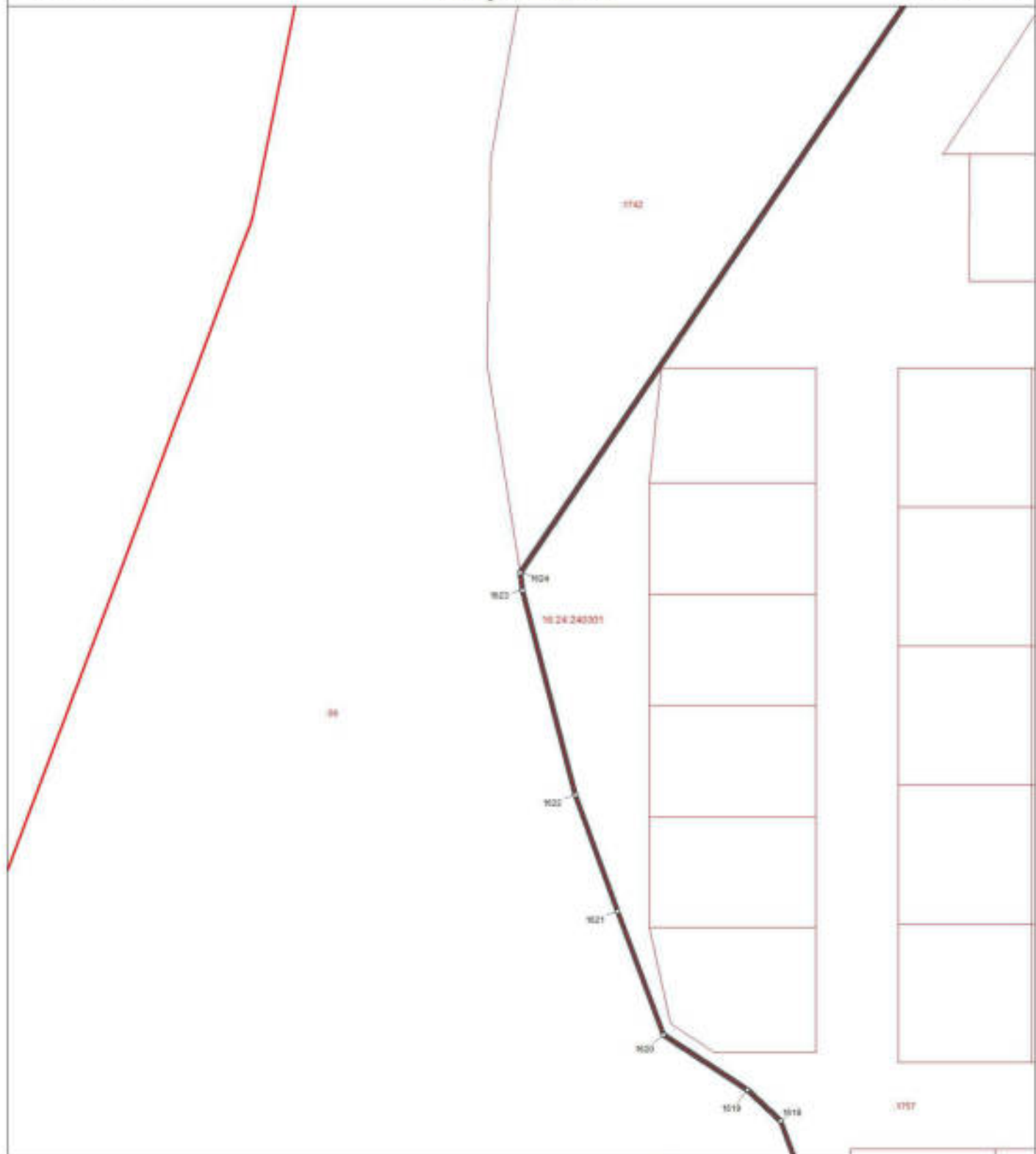
Место для оттиска печати лица, составившего карту (план) объекта землеустройства

ОПИСАНИЕ МЕСТОПОЛОЖЕНИЯ ГРАНИЦ




село Сокуры Сокуровского сельского поселения Лаишевского муниципального района
Республики Татарстан

Фрагмент 1

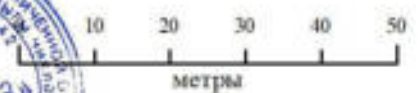
(наименование объекта)
План границ объекта

Выноска 8 

Используемые условные знаки и обозначения:

- поворотная точка границы населенного пункта
-  граница населенного пункта
-  границы земельных участков
-  границы кадастровых кварталов

Масштаб 1 : 1000



Подпись _____

Дата 26 августа 2020 г.

Место для оттиска печати лица, составившего карту (план) объекта землеустройства

ОПИСАНИЕ МЕСТОПОЛОЖЕНИЯ ГРАНИЦ

село Сокуры Сокуровского сельского поселения Лаишевского муниципального района
Республики Татарстан




Фрагмент 1

(наименование объекта)
План границ объекта

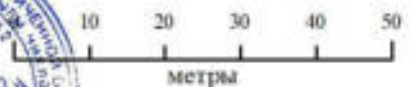
Выноска 9 



Используемые условные знаки и обозначения:

- поворотная точка границы населенного пункта
-  граница населенного пункта
-  границы земельных участков
-  границы кадастровых кварталов

Масштаб 1 : 1000



Подпись _____

Дата 26 августа 2020 г.

Место для оттиска печати лица, составившего карту (план) объекта землеустройства

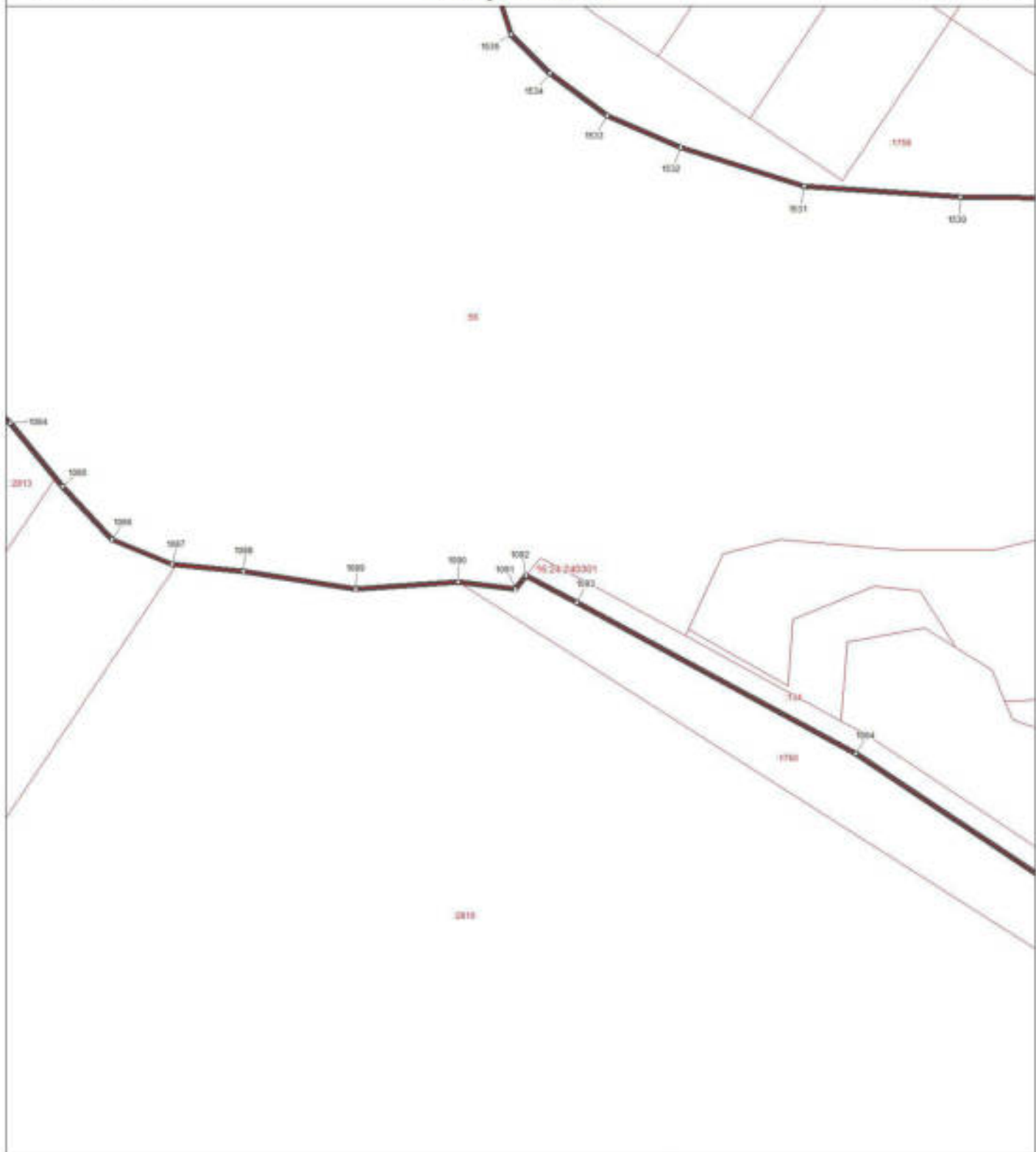
ОПИСАНИЕ МЕСТОПОЛОЖЕНИЯ ГРАНИЦ

село Сокуры Сокуровского сельского поселения Лаишевского муниципального района
Республики Татарстан

Фрагмент 1

(наименование объекта)
План грании объекта

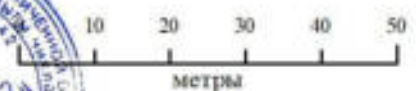
Выноска 10



Используемые условные знаки и обозначения:

- ° поворотная точка грании населенного пункта
- грании населенного пункта
- грании земельных участков
- грании кадастровых кварталов

Масштаб 1 : 1000



Подпись

Дата 26 августа 2020 г.

Место для оттиска печати лица, составившего карту (план) объекта землеустройства

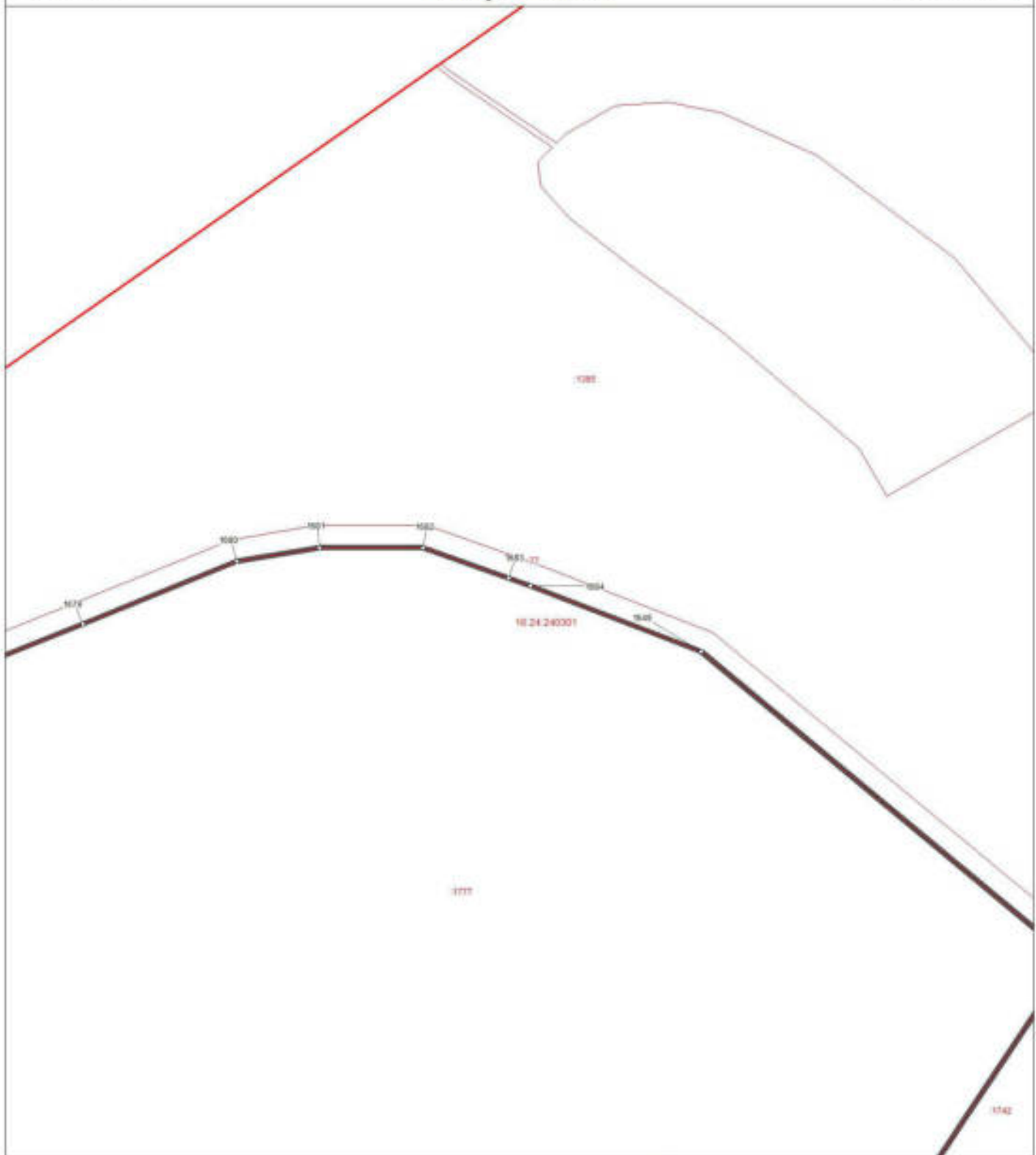
ОПИСАНИЕ МЕСТОПОЛОЖЕНИЯ ГРАНИЦ

село Сокуры Сокуровского сельского поселения Даншевского муниципального района
Республики Татарстан

Фрагмент 1

(наименование объекта)
 План границ объекта

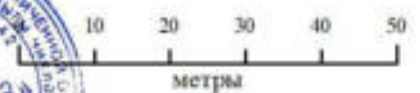
Выноска 11



Используемые условные знаки и обозначения:

- ° поворотная точка границы населенного пункта
- граница населенного пункта
- границы земельных участков
- границы кадастровых кварталов

Масштаб 1 : 1000



Подпись

Дата 26 августа 2020 г.

Место для оттиска печати лица, составившего карту (план) объекта землеустройства

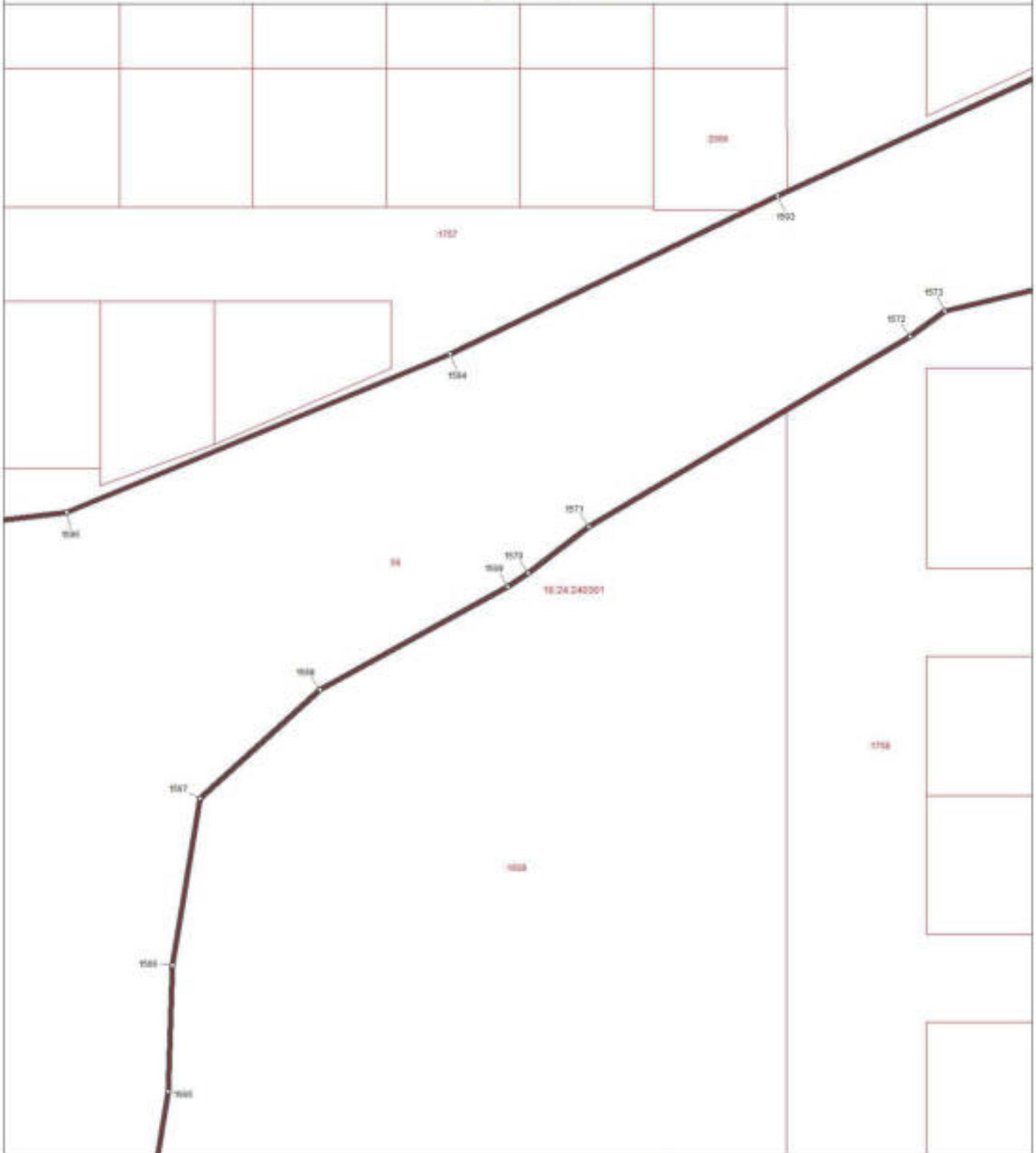
ОПИСАНИЕ МЕСТОПОЛОЖЕНИЯ ГРАНИЦ

село Сокуры Сокуровского сельского поселения Даншевского муниципального района
Республики Татарстан





Фрагмент 1

(наименование объекта)
План границ объекта


Выписка 12 



Используемые условные знаки и обозначения:

-  поворотная точка границы населенного пункта
-  граница населенного пункта
-  границы земельных участков
-  границы кадастровых кварталов

Масштаб 1 : 1000



Подпись _____

Дата 26 августа 2020 г.

Место для оттиска печати лица, составившего карту (план) объекта землеустройства

ОПИСАНИЕ МЕСТОПОЛОЖЕНИЯ ГРАНИЦ
село Сокуры Сокуровского сельского поселения Ланьшевского муниципального района
Республики Татарстан
 (наименование объекта)
 План границ объекта

Фрагмент 1

Выписка 13



- Используемые условные знаки и обозначения:
- * — поворотная точка границы населенного пункта
 - граница населенного пункта
 - границы земельных участков
 - границы кадастровых кварталов

Масштаб 1 : 1000

10 20 30 40 50
метры

Подпись: _____ Дата 26 августа 2020 г.

ОПИСАНИЕ МЕСТОПОЛОЖЕНИЯ ГРАНИЦ

село Сокуры Сокуровского сельского поселения Лаишевского муниципального района
Республики Татарстан

Фрагмент 1

(наименование объекта)
План границ объекта

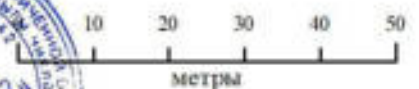
Выписка 14



Используемые условные знаки и обозначения:

- поворотная точка границы населенного пункта
- граница населенного пункта
- границы земельных участков
- границы кадастровых кварталов

Масштаб 1 : 1000



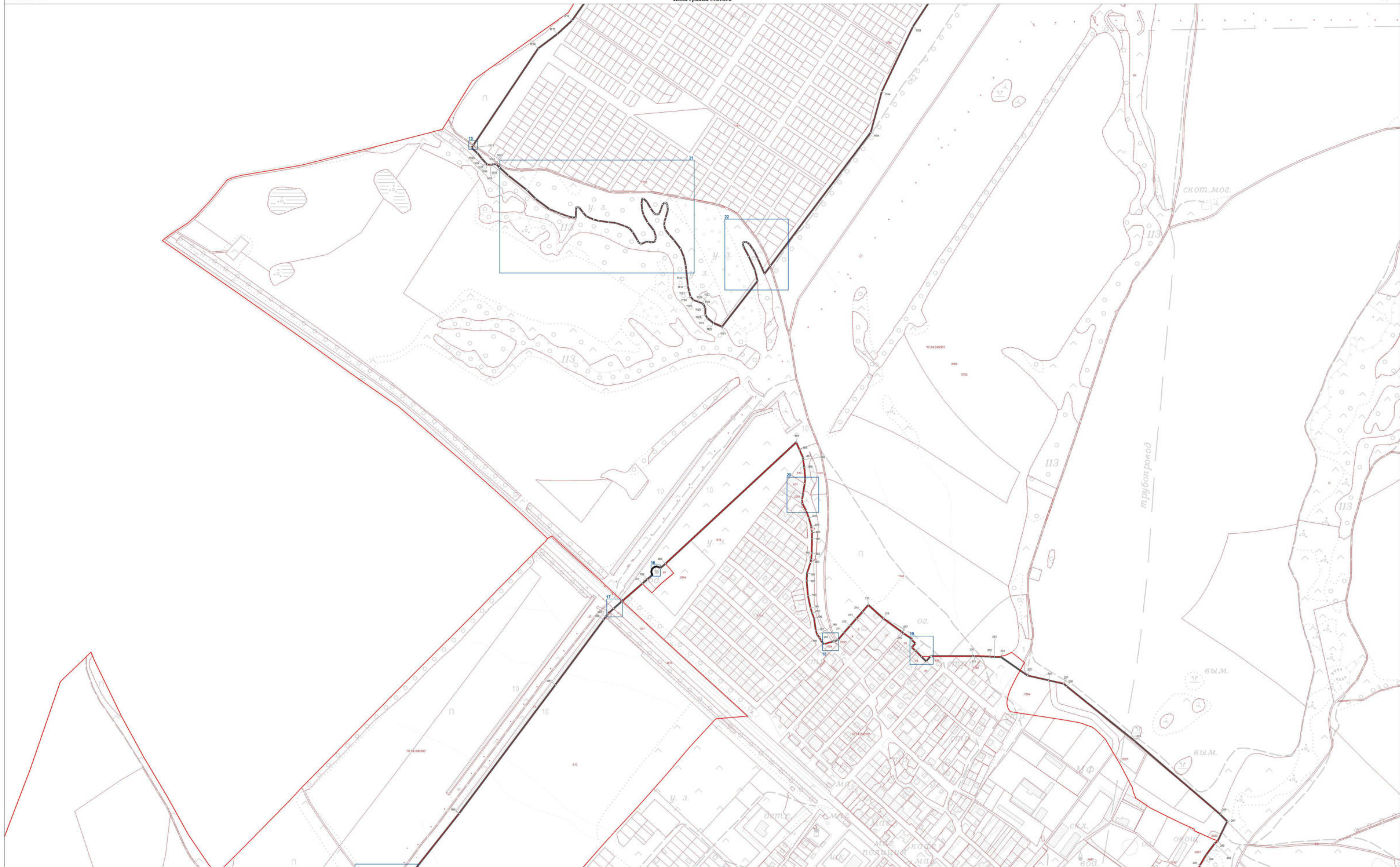
Подпись _____

Дата 26 августа 2020 г.

Место для оттиска печати лица, составившего карту (план) объекта землеустройства

ОПИСАНИЕ МЕСТОПОЛОЖЕНИЯ ГРАНИЦ
село Сокуры Сокуровского сельского поселения Лаишевского муниципального района
Республики Татарстан
(наименование объекта)
План границ объекта

Фрагмент 2



Используемые условные знаки и обозначения:
• поворотная точка границы населенного пункта
— граница населенного пункта
— граница земельных участков
— границы кадастровых кварталов

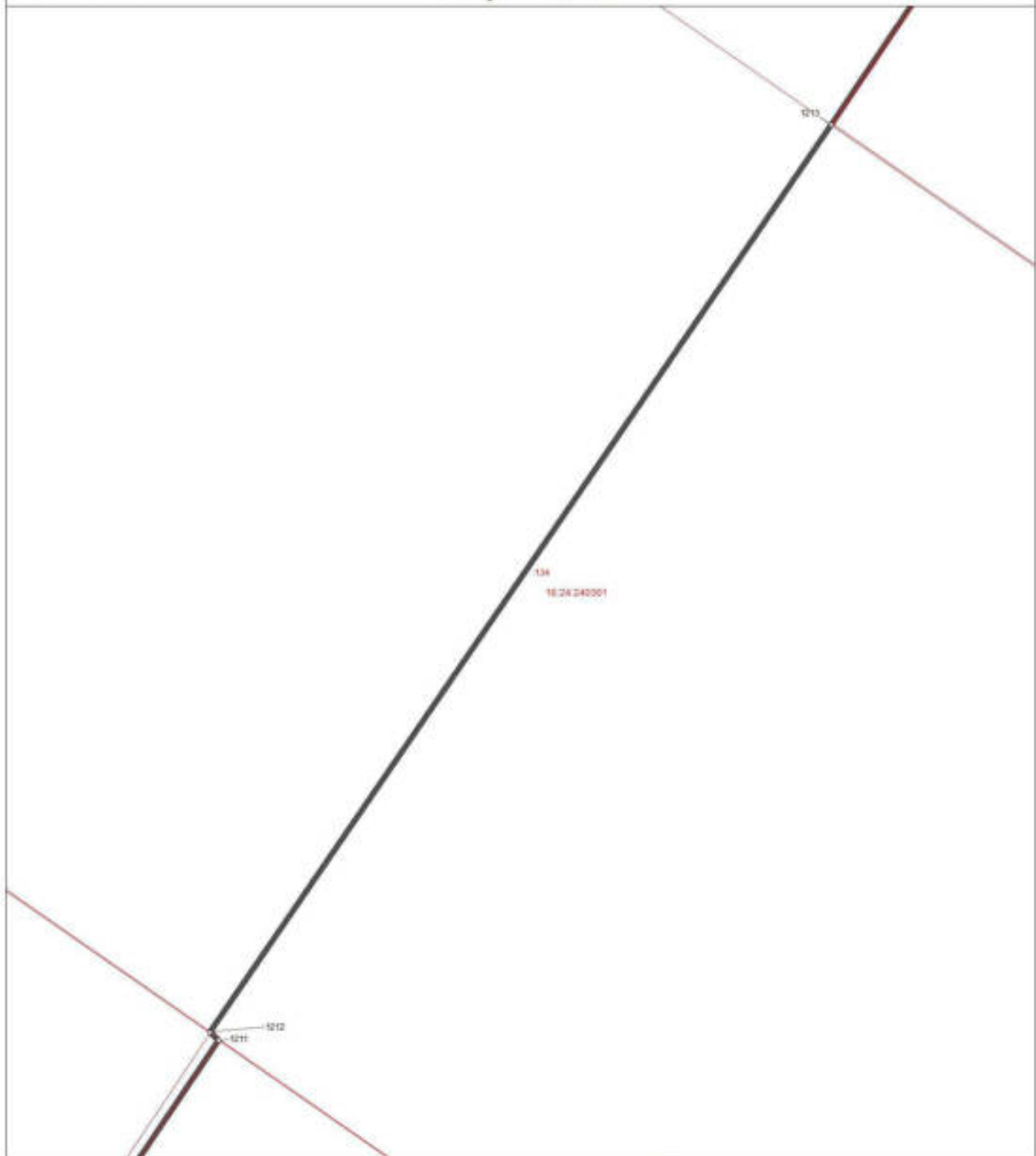
Масштаб 1:5000
50 100 150 200 250
метры
Подпись _____ Дата 26 августа 2020 г.
Место для отгиска печати лица, составившего карту (план) объекта землеустройства

ОПИСАНИЕ МЕСТОПОЛОЖЕНИЯ ГРАНИЦ




село Сокуры Сокуровского сельского поселения Даншевского муниципального района
Республики Татарстан

Фрагмент 2

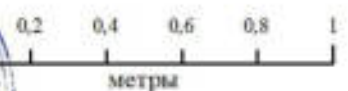
(наименование объекта)
План границ объекта

Выноска 15 

Используемые условные знаки и обозначения:

- ° поворотная точка границы населенного пункта
-  граница населенного пункта
-  границы земельных участков
-  границы кадастровых кварталов

Масштаб 1 : 20



Подпись _____

Дата 26 августа 2020 г.


Место для оттиска печати лица, составившего карту (план) объекта землеустройства

ОПИСАНИЕ МЕСТОПОЛОЖЕНИЯ ГРАНИЦ
село Сокуры Сокуровского сельского поселения Ланшевского муниципального района
Республики Татарстан

Фрагмент 2

(наименование объекта)
План границ объекта


Выписка 16



Используемые условные знаки и обозначения:

- поворотная точка границы населенного пункта
- граница населенного пункта
- границы земельных участков
- границы кадастровых кварталов

Масштаб 1 : 100



Подпись _____

Дата 26 августа 2020 г.

Место для оттиска печати лица, составившего карту (план) объекта землеустройства

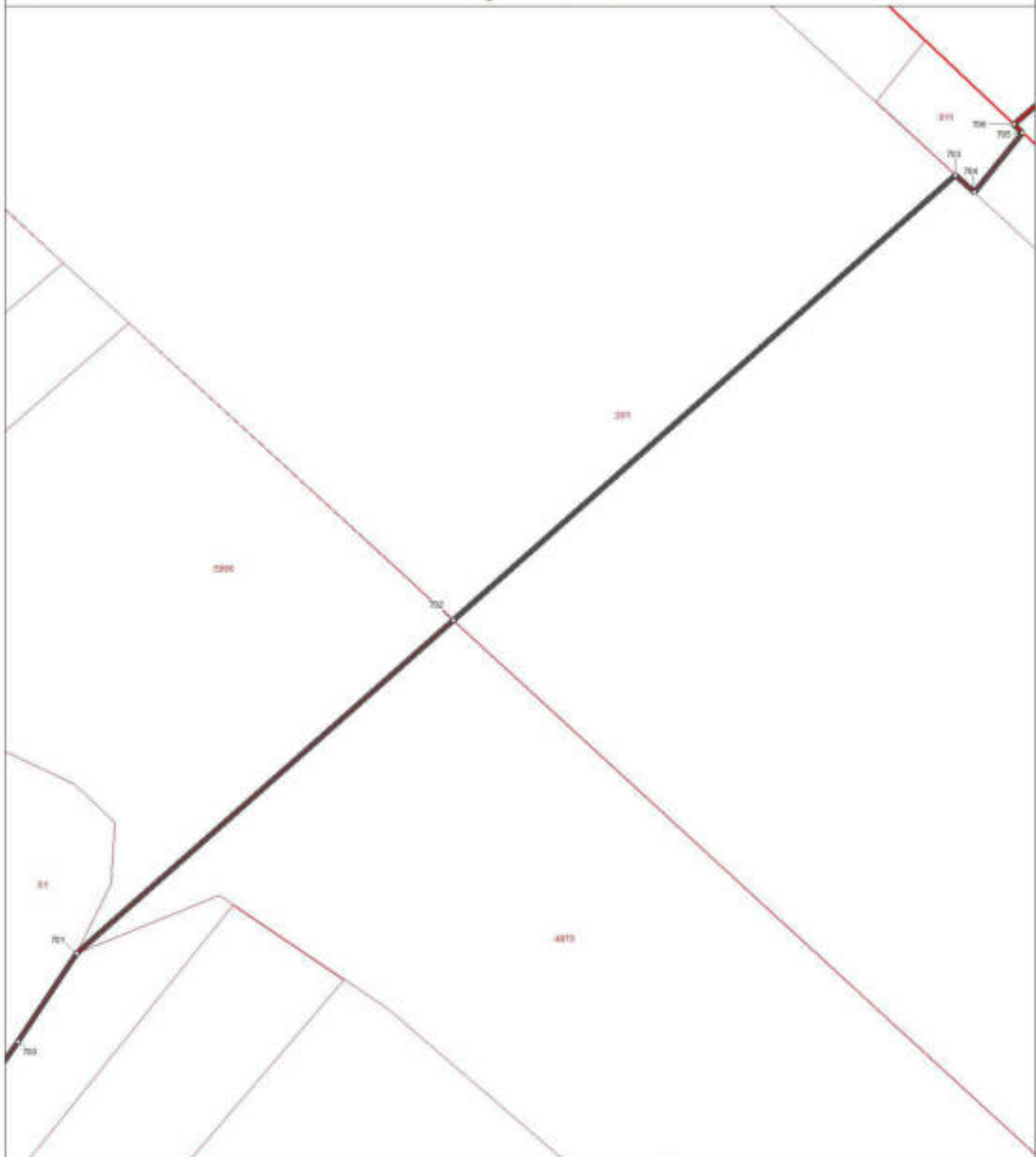


ОПИСАНИЕ МЕСТОПОЛОЖЕНИЯ ГРАНИЦ




село Сокуры Сокуровского сельского поселения Лаишевского муниципального района
Республики Татарстан

Фрагмент 2

(наименование объекта)
План границ объекта

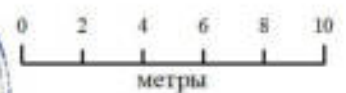
Выноска 17 

Используемые условные знаки и обозначения:

- ° поворотная точка границы населенного пункта
-  граница населенного пункта
-  границы земельных участков
-  границы кадастровых кварталов



Масштаб 1 : 250



Подпись _____

Дата 26 августа 2020 г.

Место для оттиска печати лица, составившего карту (план) объекта землеустройства

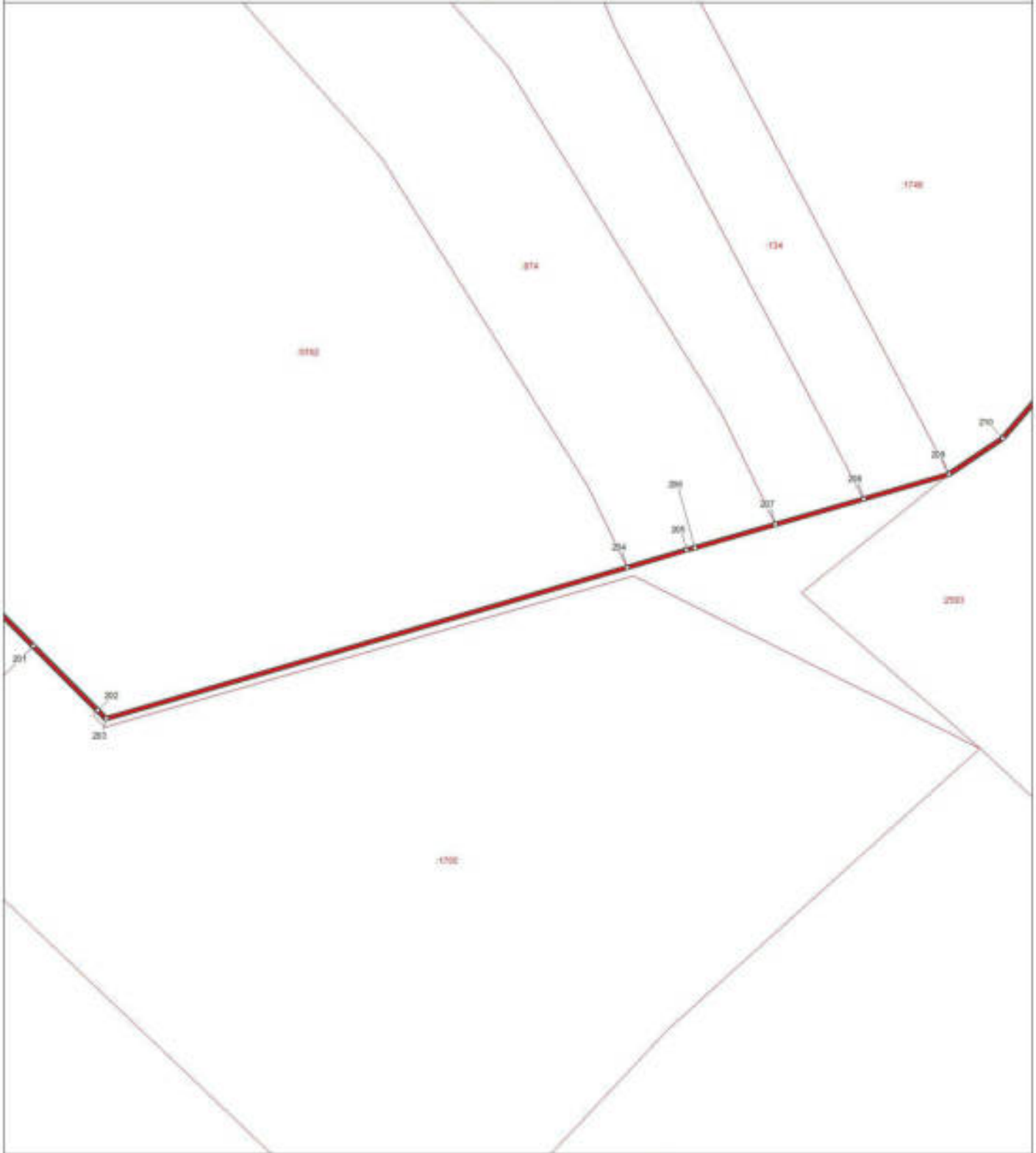
ОПИСАНИЕ МЕСТОПОЛОЖЕНИЯ ГРАНИЦ

село Сокуры Сокуровского сельского поселения Даншевского муниципального района
Республики Татарстан




Фрагмент 2

(наименование объекта)
План границ объекта

Выписка 18 



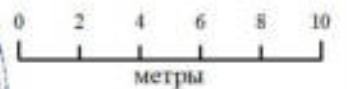
Используемые условные знаки и обозначения:

- ° поворотная точка границы населенного пункта
-  граница населенного пункта
-  границы земельных участков
-  границы кадастровых кварталов



Подпись _____

Масштаб 1 : 250



Дата 26 августа 2020 г.

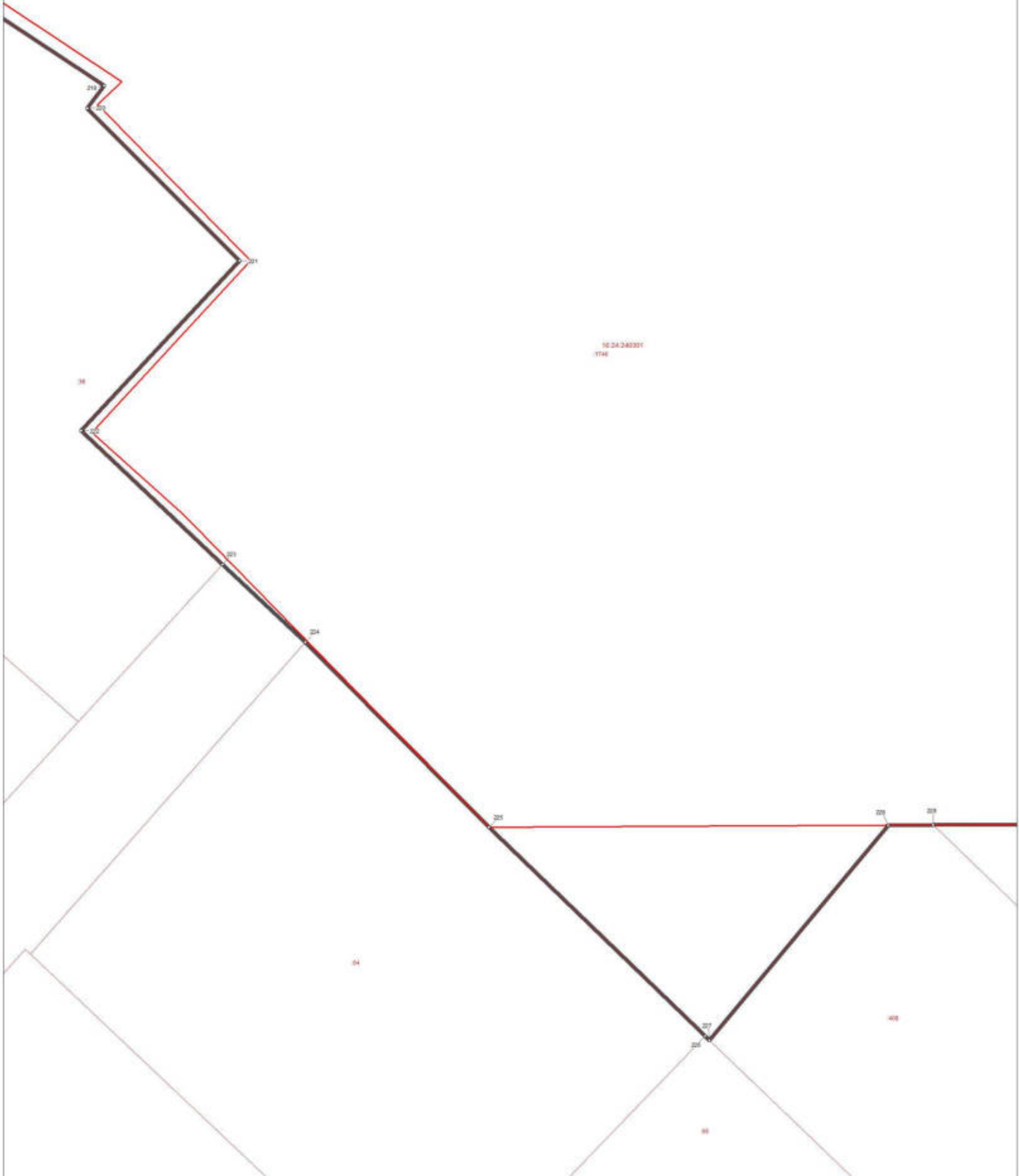
Место для оттиска печати лица, составившего карту (план) объекта землеустройства

ОПИСАНИЕ МЕСТОПОЛОЖЕНИЯ ГРАНИЦ
село Сокуры Сокуровского сельского поселения Ланшевского муниципального района
Республики Татарстан

Фрагмент 2

(наименование объекта)
План границ объекта

Выходка 19



Используемые условные знаки и обозначения:

- поворотная точка границы населенного пункта
- граница населенного пункта
- границы земельных участков
- границы кадастровых кварталов

Масштаб 1 : 250



Подпись _____

Дата 26 августа 2020 г.

Место для оттиска печати лица, составившего карту (план) объекта землеустройства

ОПИСАНИЕ МЕСТОПОЛОЖЕНИЯ ГРАНИЦ

село Сокуры Сокуровского сельского поселения Лаишевского муниципального района
Республики Татарстан




Фрагмент 2

(наименование объекта)
План границ объекта

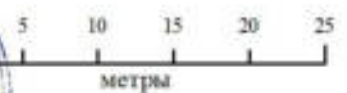
Выноска 20



Используемые условные знаки и обозначения:

- ° поворотная точка границы населенного пункта
-  граница населенного пункта
-  границы земельных участков
-  границы кадастровых кварталов

Масштаб 1 : 500



Подпись _____

Дата 26 августа 2020 г.

Место для оттиска печати лица, составившего карту (план) объекта землеустройства


ОПИСАНИЕ МЕСТОПОЛОЖЕНИЯ ГРАНИЦ
село Сокуры Сокуровского сельского поселения Лайшевского муниципального района
Республики Татарстан
 (наименование объекта)
 План границ объекта

Фрагмент 2

Выноска 21



- Используемые условные знаки и обозначения:
- * — поворотная точка границы населенного пункта
 - граница населенного пункта
 - границы земельных участков
 - границы кадастровых кварталов



Подпись _____ Дата 26 августа 2020 г.

Место для оттиска печати лица, составившего карту (план) объекта землеустройства

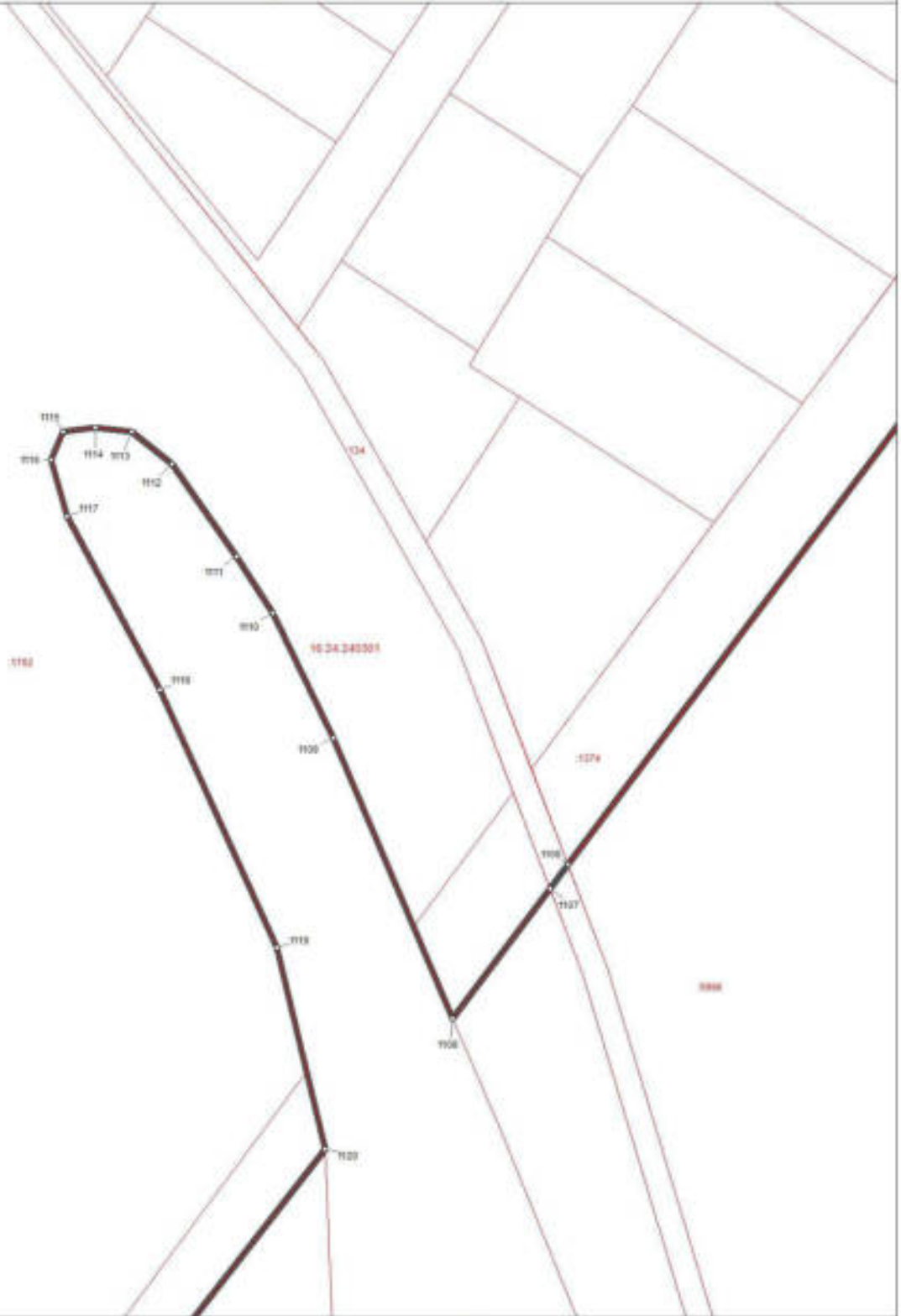
ОПИСАНИЕ МЕСТОПОЛОЖЕНИЯ ГРАНИЦ

село Сокуры Сокуровского сельского поселения Даншевского муниципального района
Республики Татарстан

Фрагмент 2

(наименование объекта)
План границ объекта


Выноска 22



Используемые условные знаки и обозначения:

- ° поворотная точка границы населенного пункта
- граница населенного пункта
- границы земельных участков
- границы кадастровых кварталов

Масштаб 1 : 1000



Подпись _____

Дата 26 августа 2020 г.

Место для оттиска печати лица, составившего карту (план) объекта землеустройства


ОПИСАНИЕ МЕСТОПОЛОЖЕНИЯ ГРАНИЦ

село Сокуры Сокуровского сельского поселения Лаишевского муниципального района
Республики Татарстан




Фрагмент 3

(наименование объекта)
План границ объекта

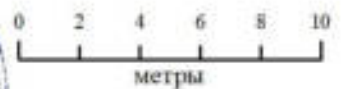
Выписка 23



Используемые условные знаки и обозначения:

- ° поворотная точка границы населенного пункта
-  граница населенного пункта
-  границы земельных участков
-  границы кадастровых кварталов

Масштаб 1 : 250



Подпись _____

Дата 26 августа 2020 г.

Место для оттиска печати лица, составившего карту (план) объекта землеустройства


ОПИСАНИЕ МЕСТОПОЛОЖЕНИЯ ГРАНИЦ

село Сокуры Сокуровского сельского поселения Лаишевского муниципального района
Республики Татарстан




Фрагмент 3

(наименование объекта)
План границ объекта

Выписка 24

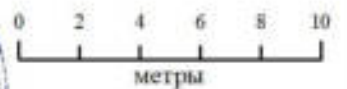


Используемые условные знаки и обозначения:

- ° поворотная точка границы населенного пункта
-  граница населенного пункта
-  границы земельных участков
-  границы кадастровых кварталов



Масштаб 1 : 250



Подпись _____

Дата 26 августа 2020 г.

Место для оттиска печати лица, составившего карту (план) объекта землеустройства

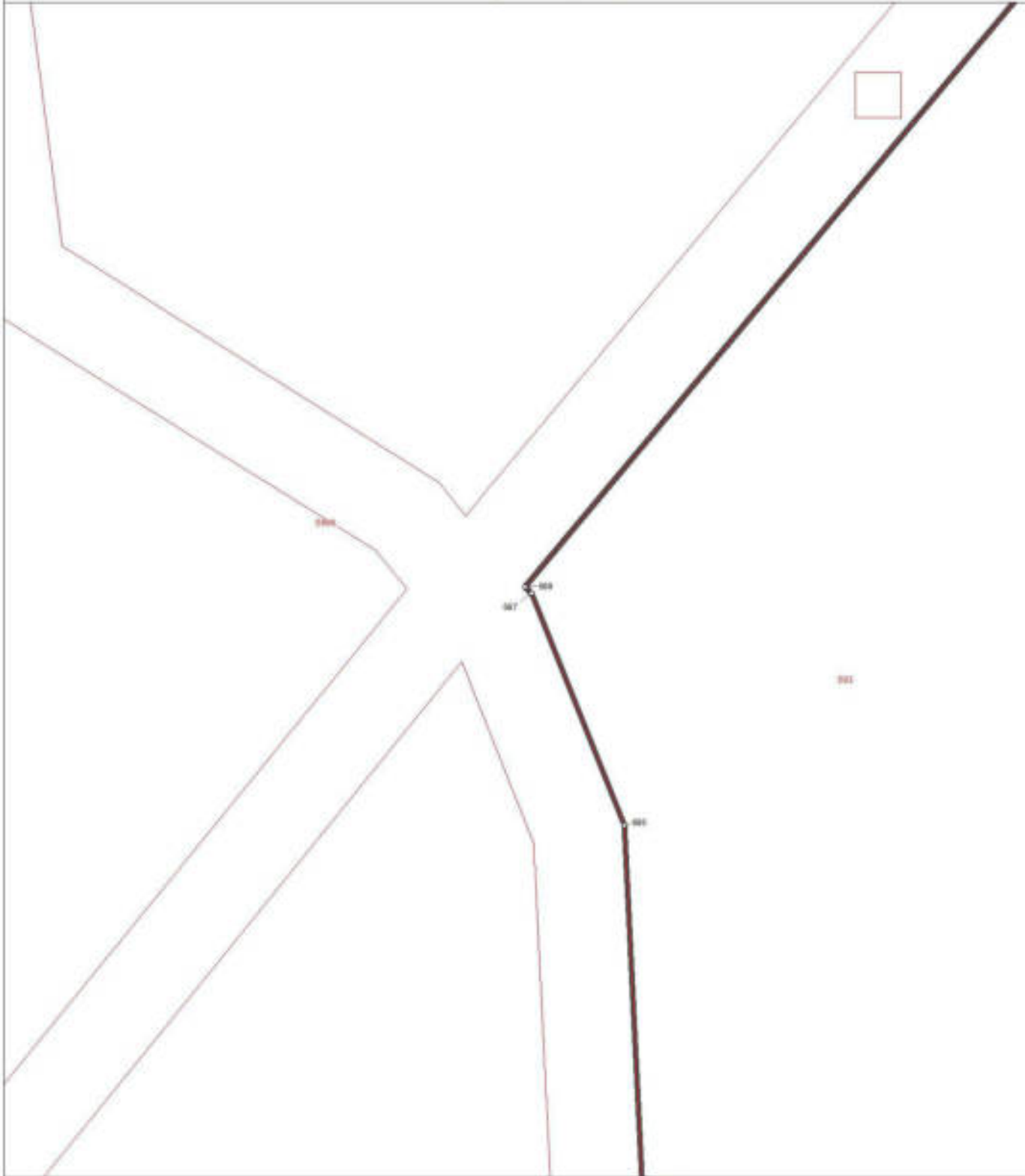
ОПИСАНИЕ МЕСТОПОЛОЖЕНИЯ ГРАНИЦ

село Сокуры Сокуровского сельского поселения Даншевского муниципального района
Республики Татарстан

Фрагмент 3

(наименование объекта)
План границ объекта

Выписка 25

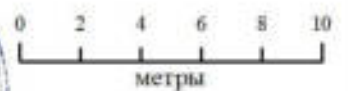


Используемые условные знаки и обозначения:

- ° поворотная точка границы населенного пункта
- граница населенного пункта
- границы земельных участков
- границы кадастровых кварталов



Масштаб 1 : 250



Подпись _____

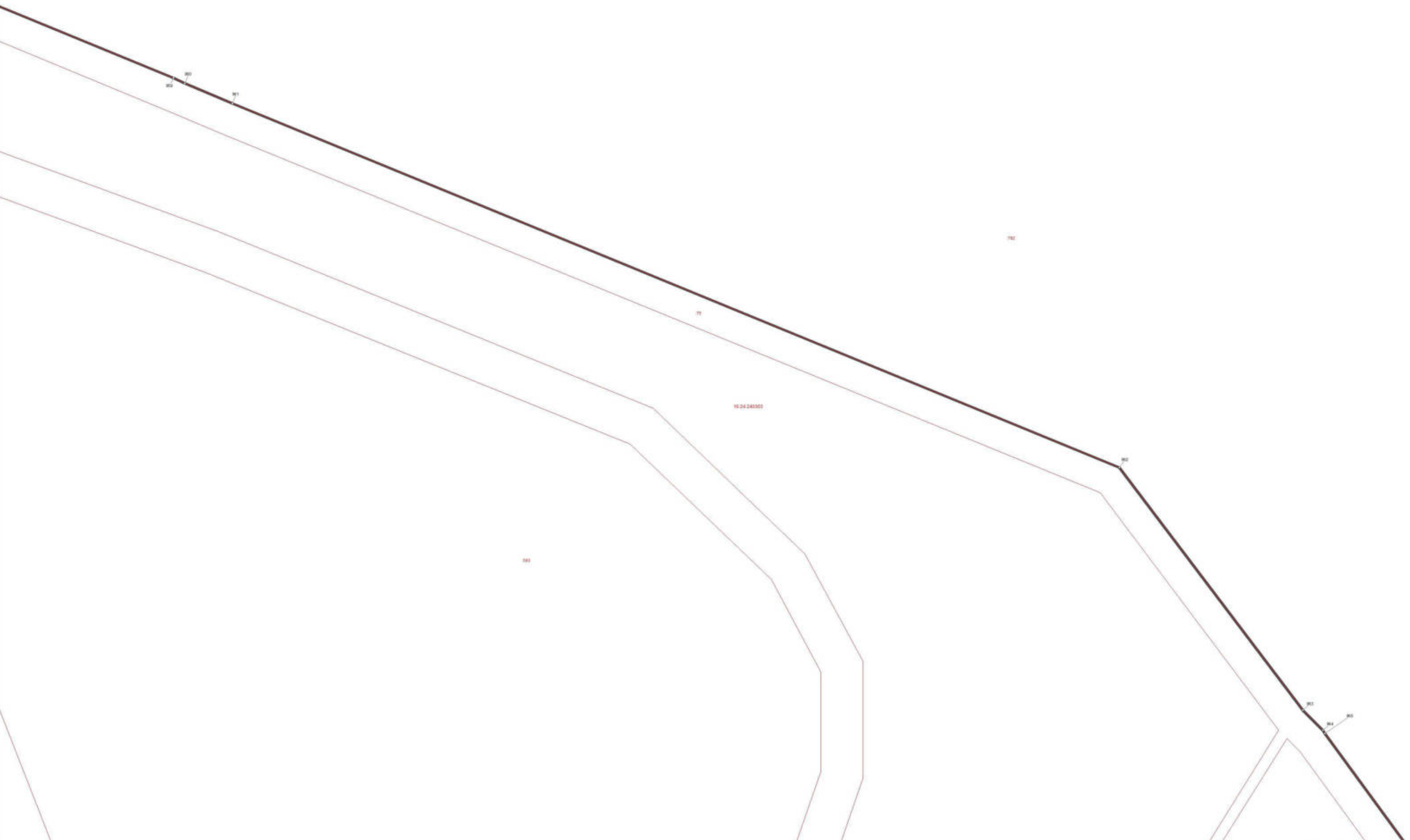
Дата 26 августа 2020 г.

Место для оттиска печати лица, составившего карту (план) объекта землеустройства

ОПИСАНИЕ МЕСТОПОЛОЖЕНИЯ ГРАНИЦ
село Сокуры Сокуровского сельского поселения Лаишевского муниципального района
Республики Татарстан
 (наименование объекта)
 План границ объекта

Фрагмент 3

Выписка 26



- Используемые условные знаки и обозначения:
- * поворотная точка границы населенного пункта
 - граница населенного пункта
 - границы земельных участков
 - границы кадастровых кварталов




Подпись _____ Дата 26 августа 2020 г.

Место для оттиска печати лица, составившего карту (план) объекта землеустройства

ОПИСАНИЕ МЕСТОПОЛОЖЕНИЯ ГРАНИЦ
село Сокуры Сокуровского сельского поселения Лаишевского муниципального района
Республики Татарстан
 (наименование объекта)
 План грании объекта

Фрагмент 3

Выноска 27



- Используемые условные знаки и обозначения:
- поворотная точка границы населенного пункта
 - граница населенного пункта
 - граница земельных участков
 - граница кадастровых кварталов



Подпись _____ Дата 26 августа 2020 г.

Место для отписки печати лица, составившего карту (план) объекта землеустройства

ОПИСАНИЕ МЕСТОПОЛОЖЕНИЯ ГРАНИЦ
село Сокуры Сокуровского сельского поселения Лаишевского муниципального района
Республики Татарстан
 (наименование объекта)
 План границ объекта

Фрагмент 3

Выноска 28



- Используемые условные знаки и обозначения:
- * — поворотная точка границы населенного пункта
 - граница населенного пункта
 - граница земельных участков
 - границы кадастровых кварталов



Подпись _____ Дата 26 августа 2020 г.

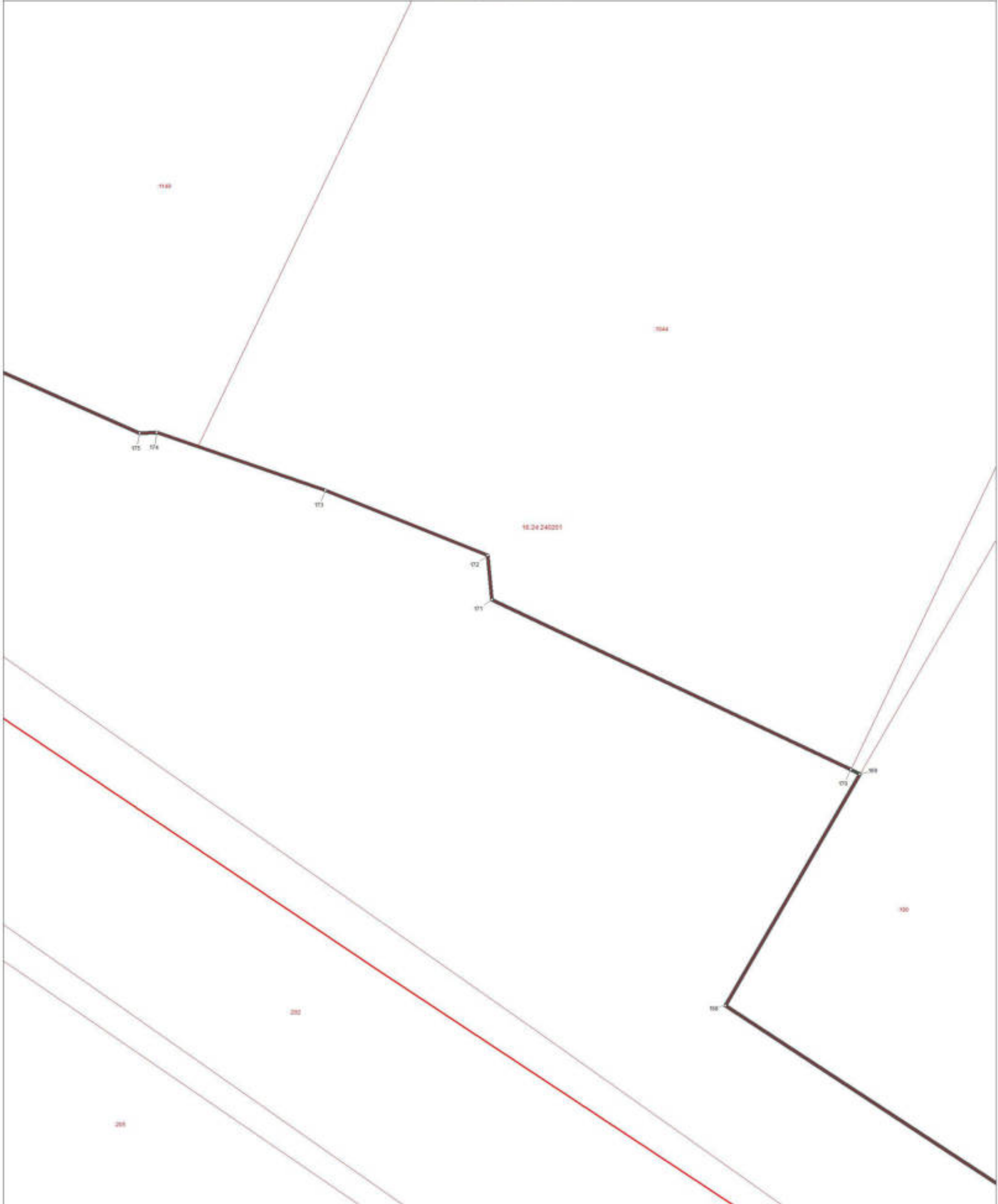
Место для оттиска печати лица, составившего карту (план) объекта землеустройства

ОПИСАНИЕ МЕСТОПОЛОЖЕНИЯ ГРАНИЦ
село Сокуры Сокуровского сельского поселения Ланшевского муниципального района
Республики Татарстан

Фрагмент 3

(наименование объекта)
План границ объекта

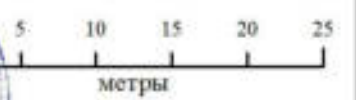
Высotka 29



Используемые условные знаки и обозначения:

- поворотная точка границы населенного пункта
- граница населенного пункта
- границы земельных участков
- границы кадастровых кварталов

Масштаб 1 : 500



Подпись

Дата 26 августа 2020 г.

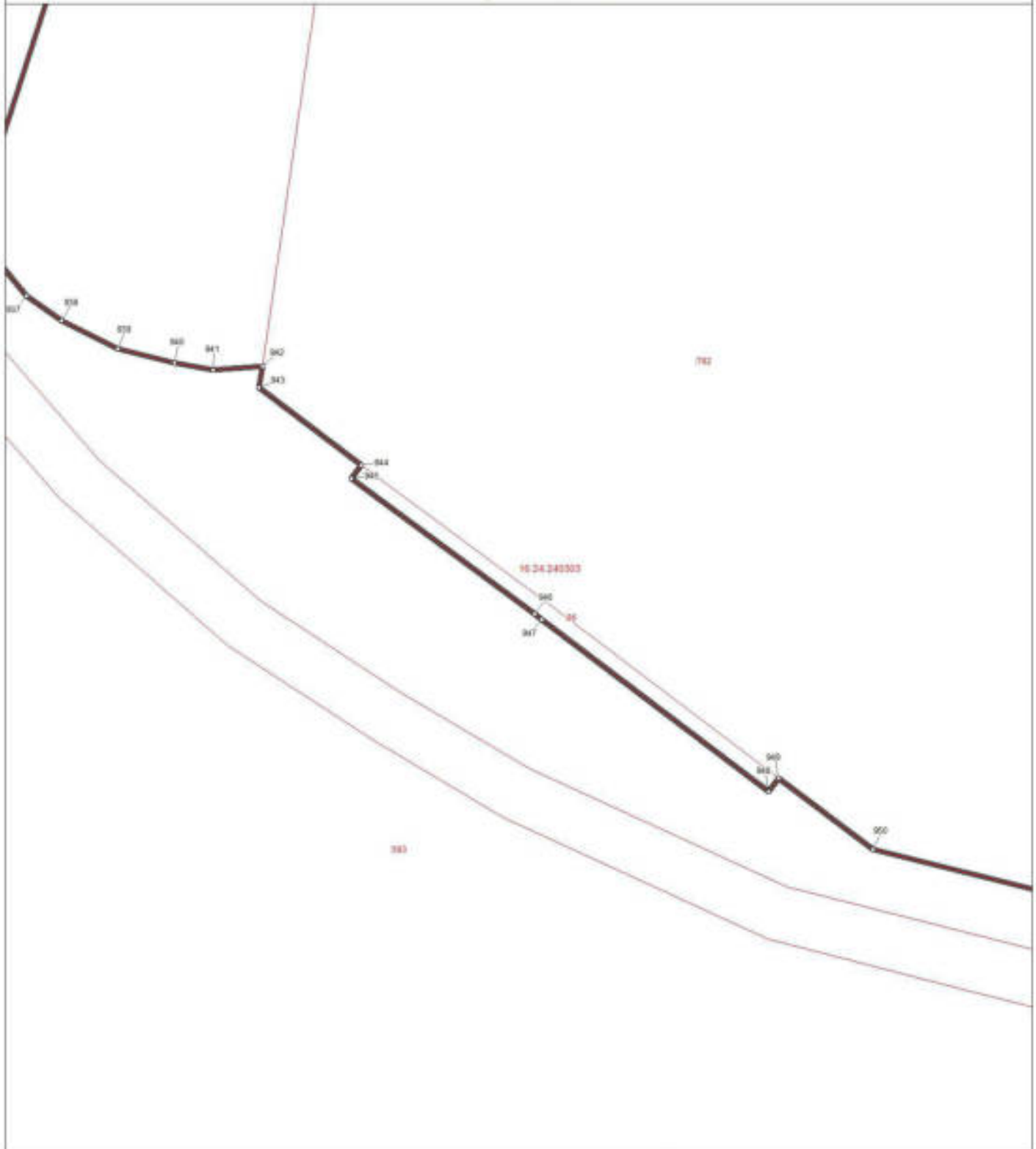
Место для оттиска печати лица, составившего карту (план) объекта землеустройства

ОПИСАНИЕ МЕСТОПОЛОЖЕНИЯ ГРАНИЦ




село Сокуры Сокуровского сельского поселения Лаишевского муниципального района
Республики Татарстан

Фрагмент 3

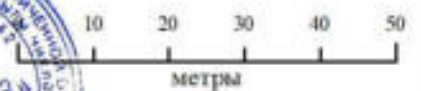
(наименование объекта)
План границ объекта

Выноска 30 

Используемые условные знаки и обозначения:

- ° поворотная точка границы населенного пункта
-  граница населенного пункта
-  границы земельных участков
-  границы кадастровых кварталов

Масштаб 1 : 1000



Подпись _____

Дата 26 августа 2020 г.


Место для оттиска печати лица, составившего карту (план) объекта землеустройства

ОПИСАНИЕ МЕСТОПОЛОЖЕНИЯ ГРАНИЦ




село Сокуры Сокуровского сельского поселения Лаишевского муниципального района
Республики Татарстан

Фрагмент 3

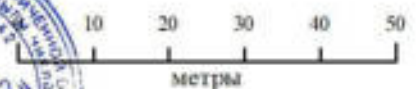
(наименование объекта)
План границ объекта

Выноска 31 

Используемые условные знаки и обозначения:

- ° поворотная точка границы населенного пункта
-  граница населенного пункта
-  границы земельных участков
-  границы кадастровых кварталов

Масштаб 1 : 1000



Подпись _____

Дата 26 августа 2020 г.

Место для оттиска печати лица, составившего карту (план) объекта землеустройства

ОПИСАНИЕ МЕСТОПОЛОЖЕНИЯ ГРАНИЦ




село Сокуры Сокуровского сельского поселения Лаишевского муниципального района
Республики Татарстан

Фрагмент 3

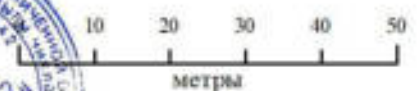
(наименование объекта)
План границ объекта

Выноска 32 

Используемые условные знаки и обозначения:

- поворотная точка границы населенного пункта
-  граница населенного пункта
-  границы земельных участков
-  границы кадастровых кварталов

Масштаб 1 : 1000



Подпись _____

Дата 26 августа 2020 г.

Место для оттиска печати лица, составившего карту (план) объекта землеустройства

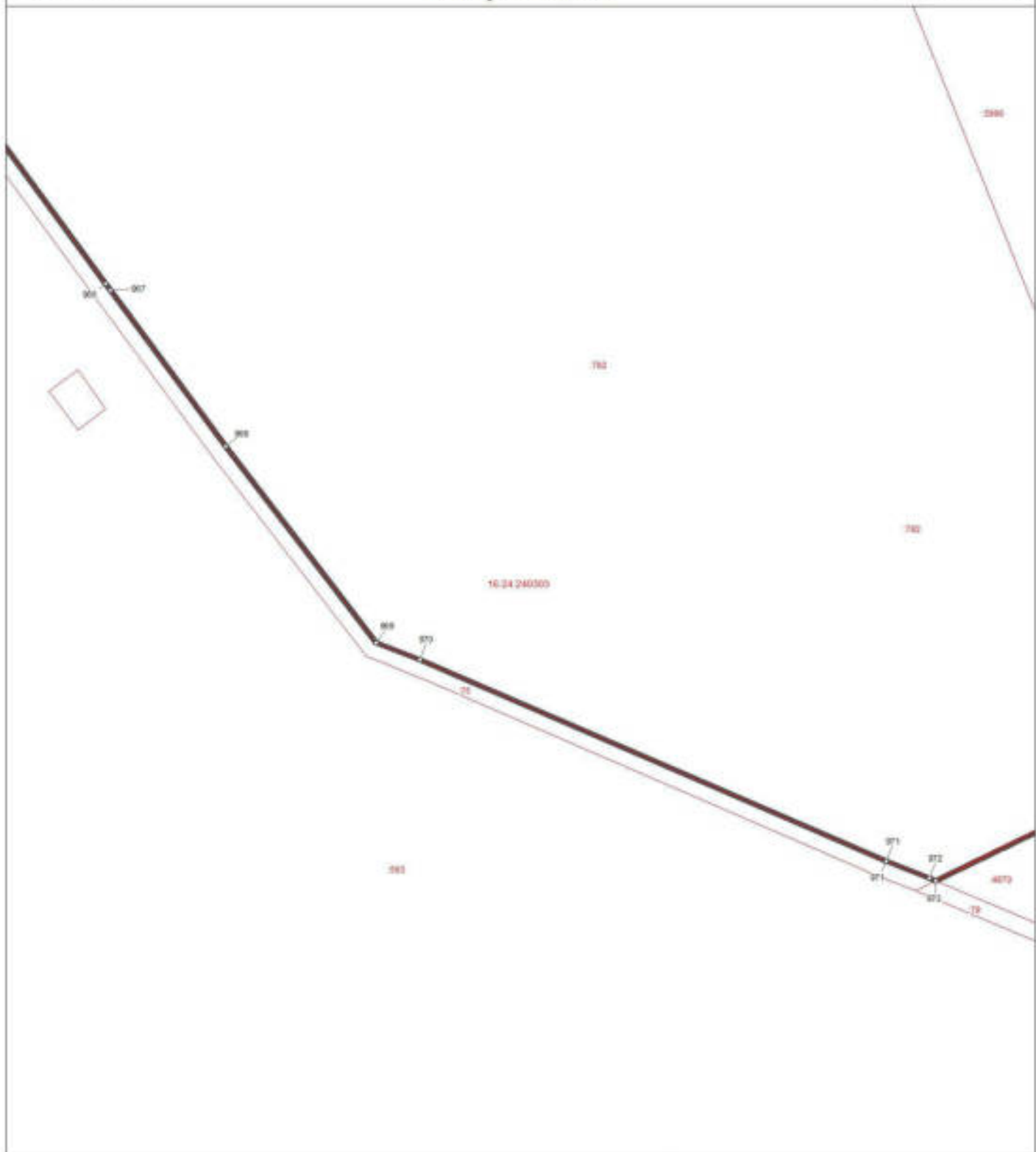
ОПИСАНИЕ МЕСТОПОЛОЖЕНИЯ ГРАНИЦ

село Сокуры Сокуровского сельского поселения Даншевского муниципального района
Республики Татарстан

Фрагмент 3

(наименование объекта)
 План границ объекта

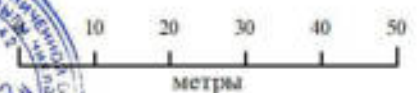
Выноска 33



Используемые условные знаки и обозначения:

- ° поворотная точка границы населенного пункта
- ▬ граница населенного пункта
- ▬ граница земельных участков
- ▬ границы кадастровых кварталов

Масштаб 1 : 1000



Подпись _____

Дата 26 августа 2020 г.

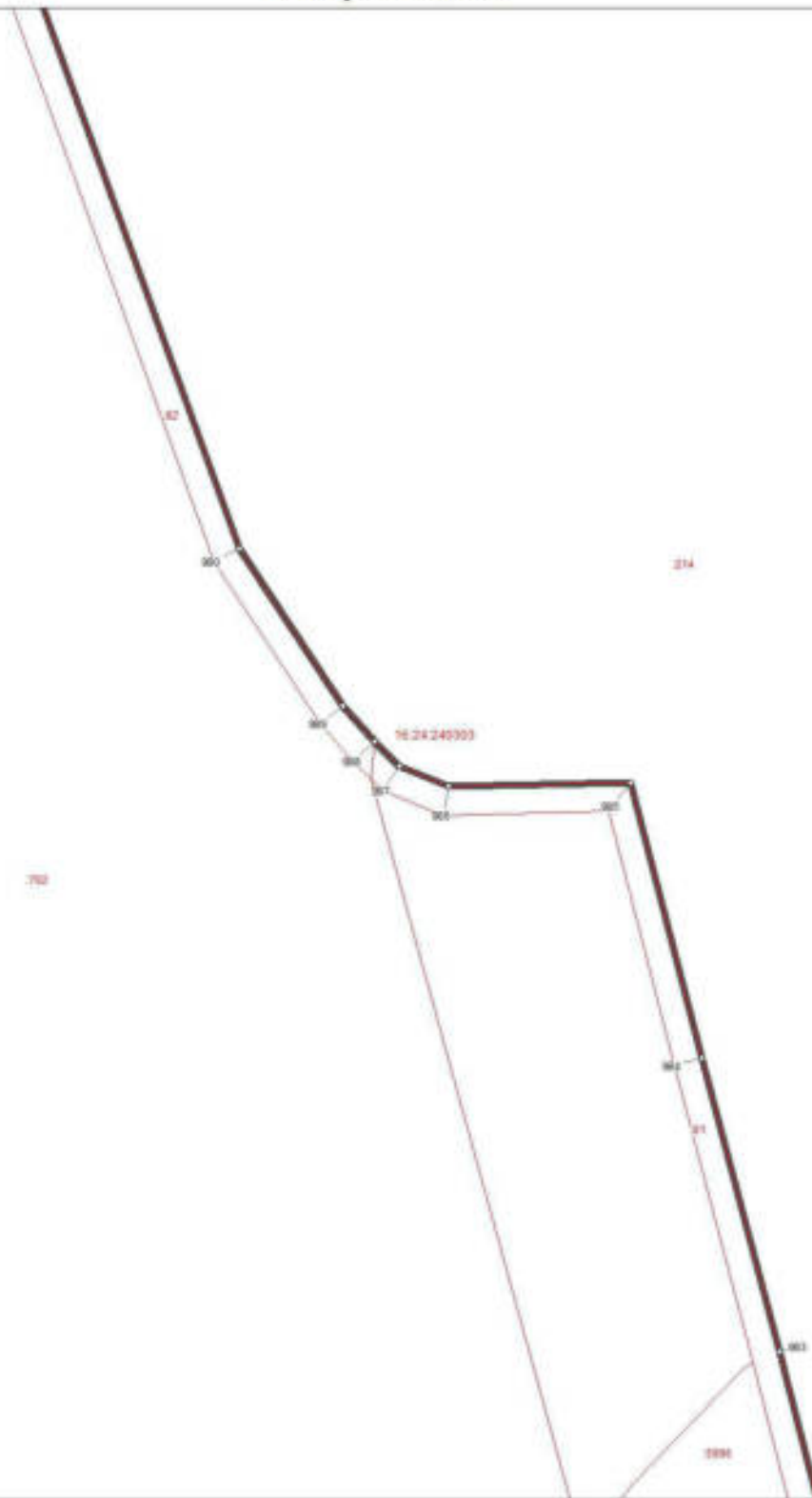
Место для оттиска печати лица, составившего карту (план) объекта землеустройства

ОПИСАНИЕ МЕСТОПОЛОЖЕНИЯ ГРАНИЦ




село Сокуры Сокуровского сельского поселения Даншевского муниципального района
Республики Татарстан

Фрагмент 3

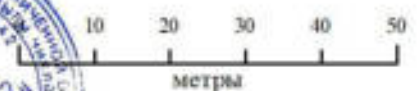
(наименование объекта)
 План границ объекта

Выноска 34 

Используемые условные знаки и обозначения:

- ° поворотная точка границы населенного пункта
-  граница населенного пункта
-  границы земельных участков
-  границы кадастровых кварталов

Масштаб 1 : 1000



Подпись _____


Дата 26 августа 2020 г.

Место для оттиска печати лица, составившего карту (план) объекта землеустройства

ОПИСАНИЕ МЕСТОПОЛОЖЕНИЯ ГРАНИЦ
село Сокуры Сокуровского сельского поселения Лаишевского муниципального района
Республики Татарстан
(наименование объекта)
План грании объекта

Фрагмент 3

Выноска 35



- Используемые условные знаки и обозначения:
- поворотная точка границы населенного пункта
 - граница населенного пункта
 - граница земельных участков
 - граница кадастровых кварталов

Масштаб 1 : 1000

10 20 30 40 50
метры

Подпись _____ Дата 26 августа 2020 г.

Место для отгиска печати лица, составившего карту (план) объекта землеустройства

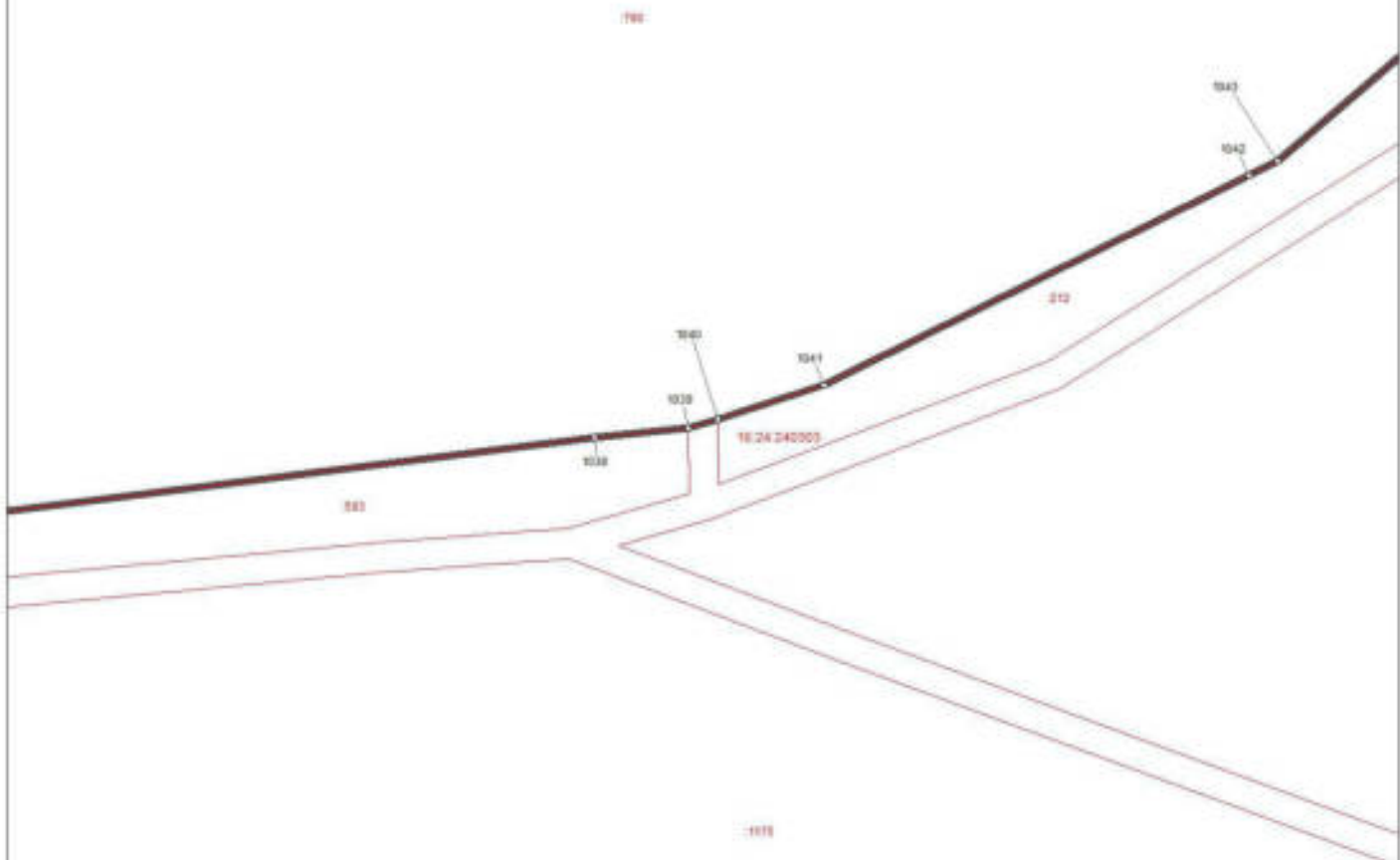


ОПИСАНИЕ МЕСТОПОЛОЖЕНИЯ ГРАНИЦ




село Сокуры Сокуровского сельского поселения Лаишевского муниципального района
Республики Татарстан

Фрагмент 3

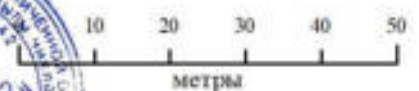
(наименование объекта)
План границ объекта

Выноска 36 

Используемые условные знаки и обозначения:

- ° поворотная точка границы населенного пункта
-  граница населенного пункта
-  границы земельных участков
-  границы кадастровых кварталов

Масштаб 1 : 1000



Подпись _____

Дата 26 августа 2020 г.

Место для оттиска печати лица, составившего карту (план) объекта землеустройства

ОПИСАНИЕ МЕСТОПОЛОЖЕНИЯ ГРАНИЦ
село Сокуры Сокуровского сельского поселения Лаишевского муниципального района
Республики Татарстан

Фрагмент 3

(наименование объекта)
План грании объекта

Выноска 37



- Используемые условные знаки и обозначения:
- поворотная точка грании населенного пункта
 - граница населенного пункта
 - граница земельных участков
 - граница кадастровых кварталов

Масштаб 1 : 1000

10 20 30 40 50
метры

Подпись: _____ Дата 26 августа 2020 г.

Место для отгиска печати лица, составившего карту (план) объекта землеустройства




ОПИСАНИЕ МЕСТОПОЛОЖЕНИЯ ГРАНИЦ
село Сокуры Сокуровского сельского поселения Лаишевского муниципального района
Республики Татарстан
 (наименование объекта)
 План границ объекта

Фрагмент 3

Выноска 38



- Используемые условные знаки и обозначения:
- поворотная точка границы населенного пункта
 - граница населенного пункта
 - граница земельных участков
 - границы кадастровых кварталов



Подпись _____ Дата 26 августа 2020 г.

Место для отиска печати лица, составившего карту (план) объекта землеустройства


ОПИСАНИЕ МЕСТОПОЛОЖЕНИЯ ГРАНИЦ
село Сокуры Сокуровского сельского поселения Лаишевского муниципального района
Республики Татарстан
 (наименование объекта)
 План границ объекта

Фрагмент 3

Выноска 39



- Используемые условные знаки и обозначения:
- * поворотная точка границы населенного пункта
 - граница населенного пункта
 - границы земельных участков
 - границы кадастровых кварталов



Подпись _____ Дата 26 августа 2020 г.

Место для оттиска печати лица, составившего карту (план) объекта землеустройства

ОПИСАНИЕ МЕСТОПОЛОЖЕНИЯ ГРАНИЦ

село Сокуры Сокуровского сельского поселения Лаишевского муниципального района
Республики Татарстан

Фрагмент 3

(наименование объекта)
План границ объекта


Выноска 40



Используемые условные знаки и обозначения:

- поворотная точка границы населенного пункта
- граница населенного пункта
- границы земельных участков
- границы кадастровых кварталов

Масштаб 1 : 1000



Подпись _____

Дата 26 августа 2020 г.

Место для отрисовки печати лица, составившего карту (план) объекта землеустройства


ОПИСАНИЕ МЕСТОПОЛОЖЕНИЯ ГРАНИЦ

село Сокуры Сокуровского сельского поселения Даншевского муниципального района
Республики Татарстан

Фрагмент 3

(наименование объекта)
План границ объекта

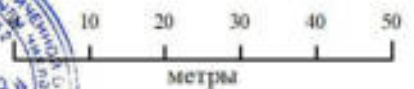
Выноска 41



Используемые условные знаки и обозначения:

- ° поворотная точка границы населенного пункта
- граница населенного пункта
- границы земельных участков
- границы кадастровых кварталов

Масштаб 1 : 1000



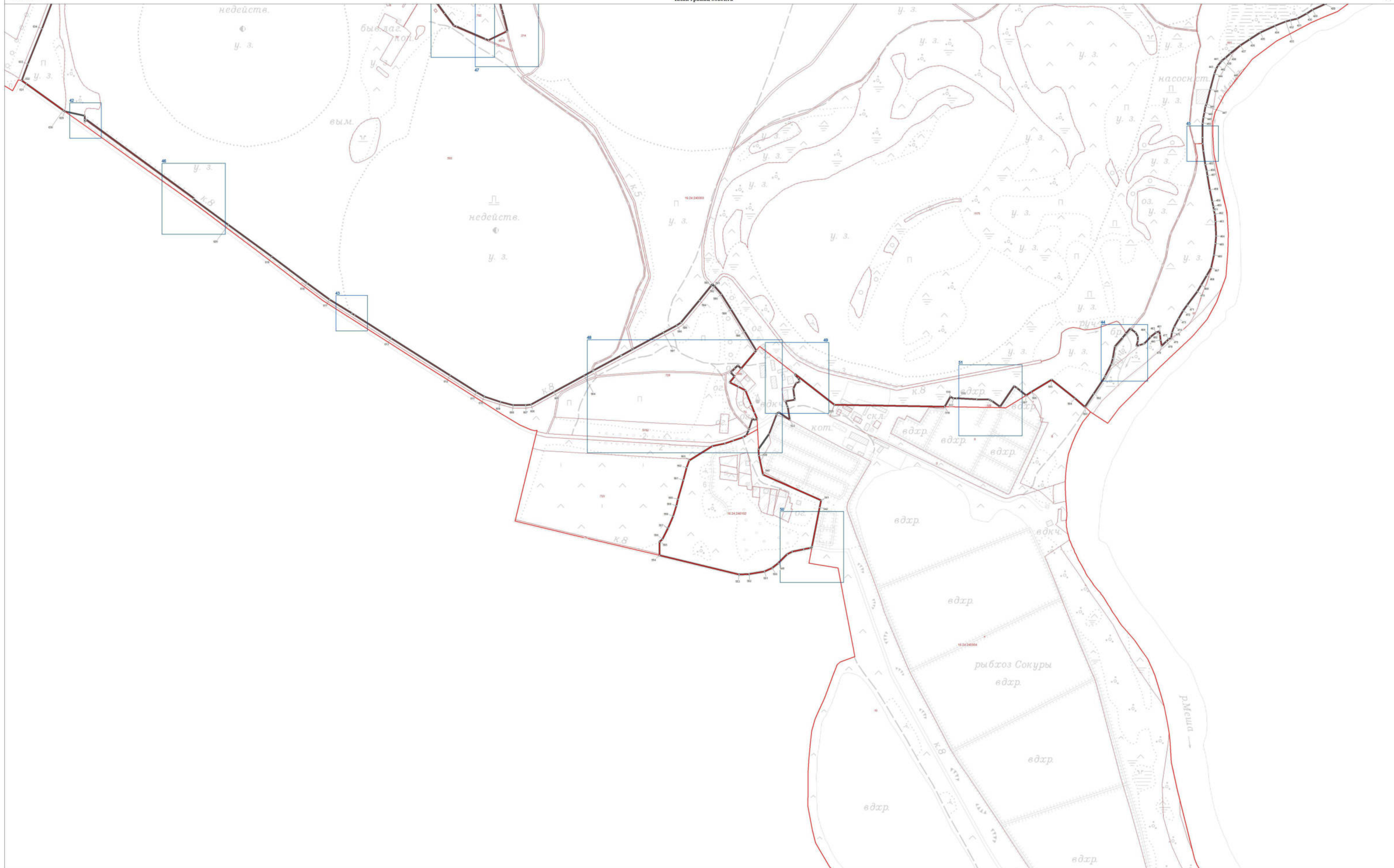
Подпись _____

Дата 26 августа 2020 г.

Место для оттиска печати лица, составившего карту (план) объекта землеустройства

ОПИСАНИЕ МЕСТОПОЛОЖЕНИЯ ГРАНИЦ
село Сокуры Сокуровского сельского поселения Лаишевского муниципального района
Республики Татарстан
 (наименование объекта)
 План границ объекта

Фрагмент 4



Используемые условные знаки и обозначения:

- поворотная точка границы населенного пункта
- граница населенного пункта
- граница земельных участков
- граница кадастровых кварталов

Масштаб 1:5000

Дата 26 августа 2020 г.

Подпись _____

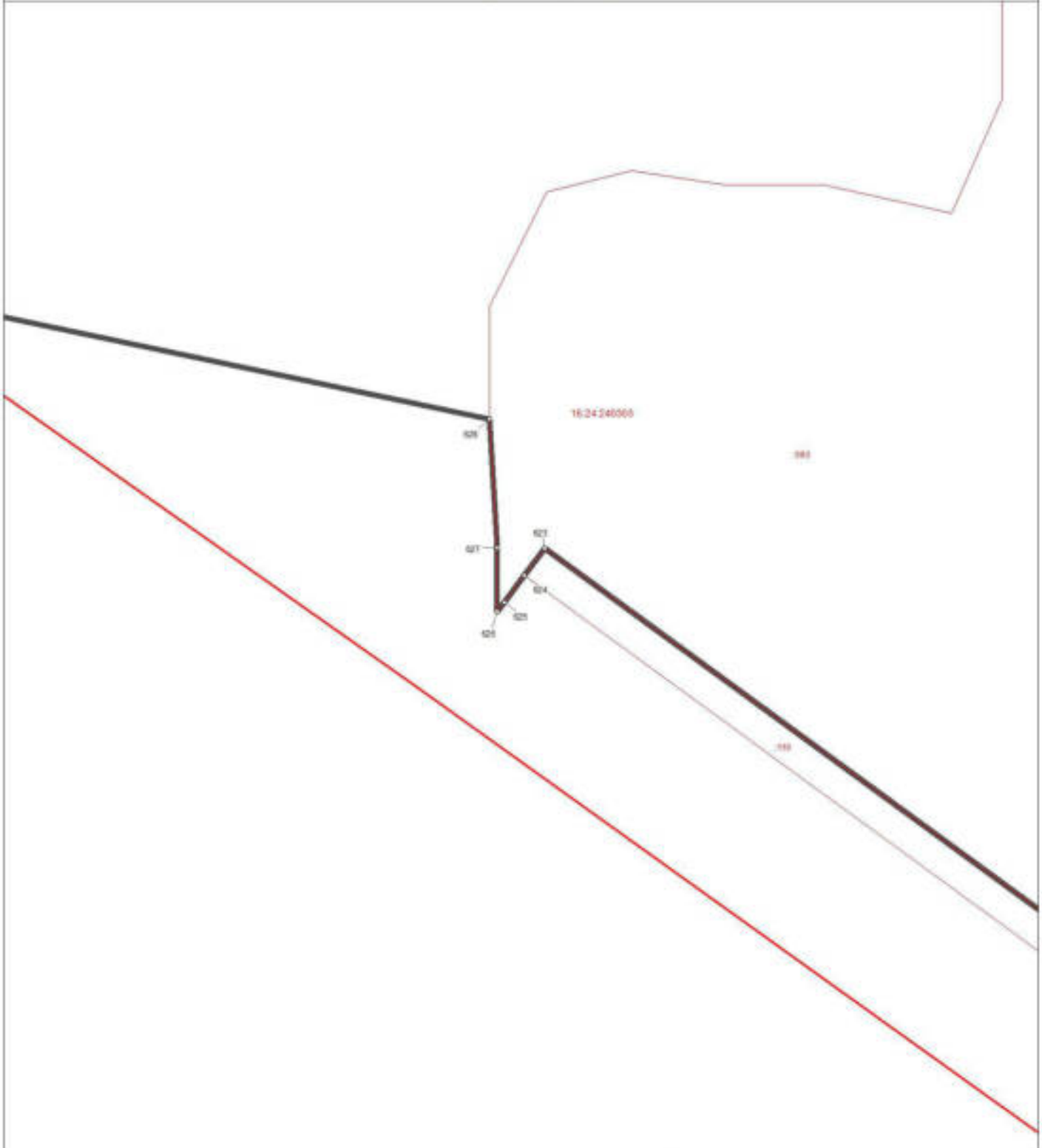
ОПИСАНИЕ МЕСТОПОЛОЖЕНИЯ ГРАНИЦ

село Сокуры Сокуровского сельского поселения Лаишевского муниципального района
Республики Татарстан

Фрагмент 4

(наименование объекта)
План границ объекта

Выписка 42



Используемые условные знаки и обозначения:

- ° поворотная точка границы населенного пункта
- граница населенного пункта
- границы земельных участков
- границы кадастровых кварталов

Масштаб 1 : 500



Подпись _____

Дата 26 августа 2020 г.

Место для оттиска печати лица, составившего карту (план) объекта землеустройства

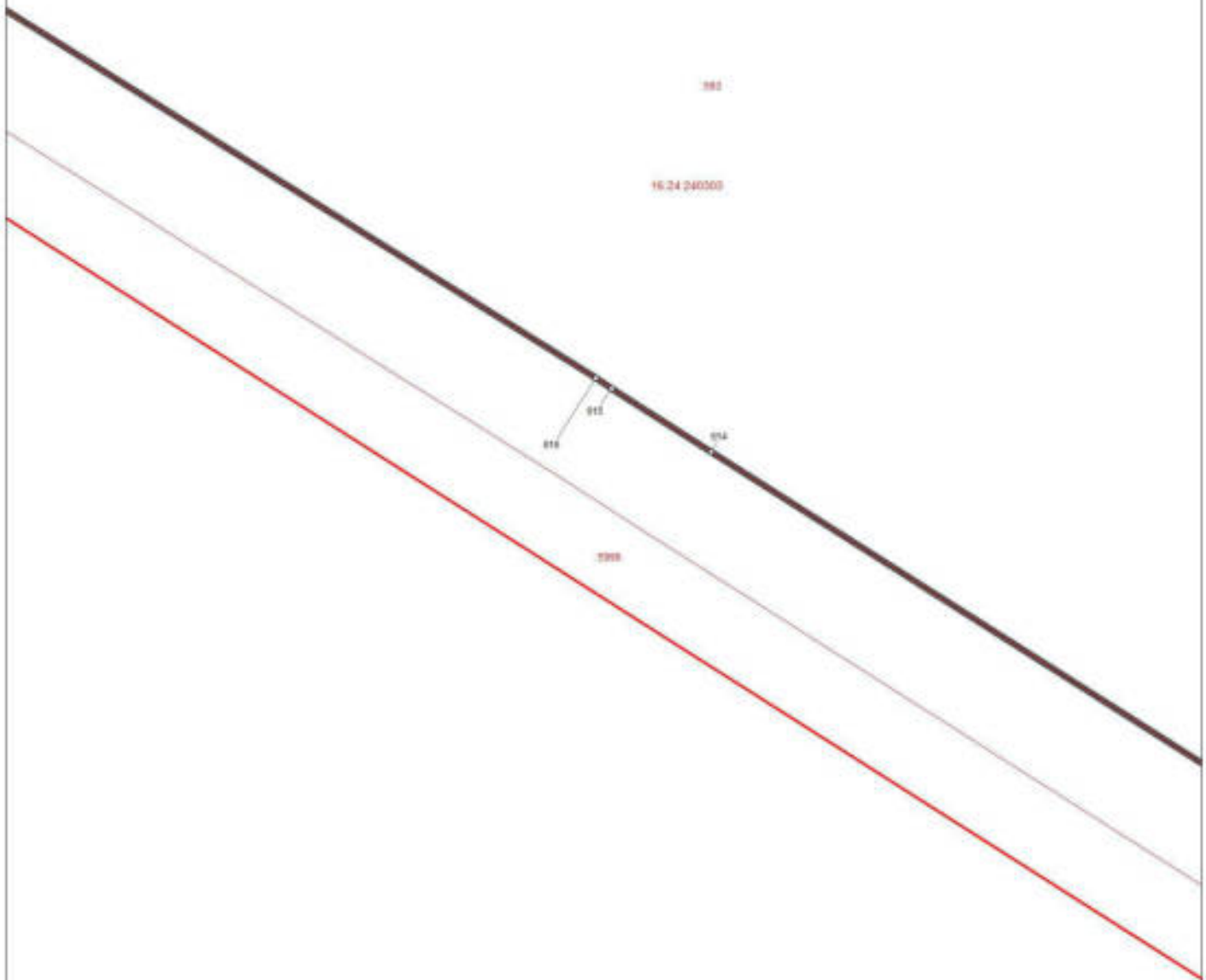
ОПИСАНИЕ МЕСТОПОЛОЖЕНИЯ ГРАНИЦ

село Сокуры Сокуровского сельского поселения Лаишевского муниципального района
Республики Татарстан

Фрагмент 4

(наименование объекта)
План границ объекта

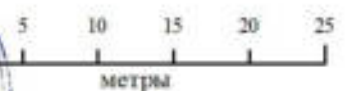
Выписка 43



Используемые условные знаки и обозначения:

- ° поворотная точка границы населенного пункта
- граница населенного пункта
- границы земельных участков
- границы кадастровых кварталов

Масштаб 1 : 500



Подпись _____

Дата 26 августа 2020 г.

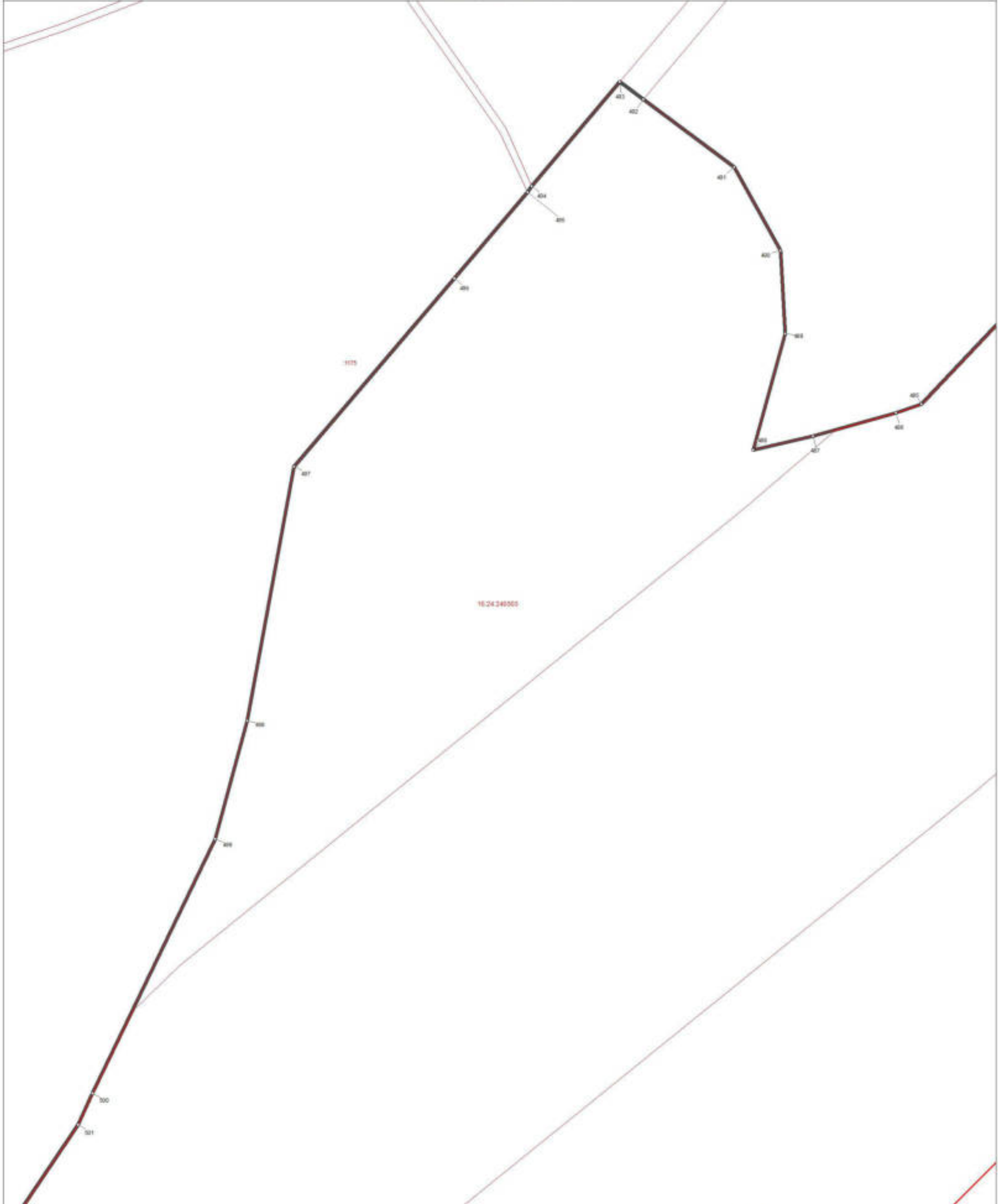
Место для оттиска печати лица, составившего карту (план) объекта землеустройства

ОПИСАНИЕ МЕСТОПОЛОЖЕНИЯ ГРАНИЦ
село Сокуры Сокуровского сельского поселения Ланшевского муниципального района
Республики Татарстан

Фрагмент 4

(наименование объекта)
План границ объекта

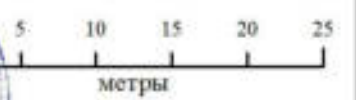
Выписка 44



Используемые условные знаки и обозначения:

- поворотная точка границы населенного пункта
- ▭ граница населенного пункта
- ▭ границы земельных участков
- ▭ границы кадастровых кварталов

Масштаб 1 : 500



Подпись

Дата 26 августа 2020 г.

Место для оттиска печати лица, составившего карту (план) объекта землеустройства

ОПИСАНИЕ МЕСТОПОЛОЖЕНИЯ ГРАНИЦ

село Сокуры Сокуровского сельского поселения Лаишевского муниципального района
Республики Татарстан

Фрагмент 4

(наименование объекта)
План границ объекта

Выписка 45



Используемые условные знаки и обозначения:

- поворотная точка границы населенного пункта
- граница населенного пункта
- границы земельных участков
- границы кадастровых кварталов

Масштаб 1 : 500



Подпись _____

Дата 26 августа 2020 г.

Место для оттиска печати лица, составившего карту (план) объекта землеустройства

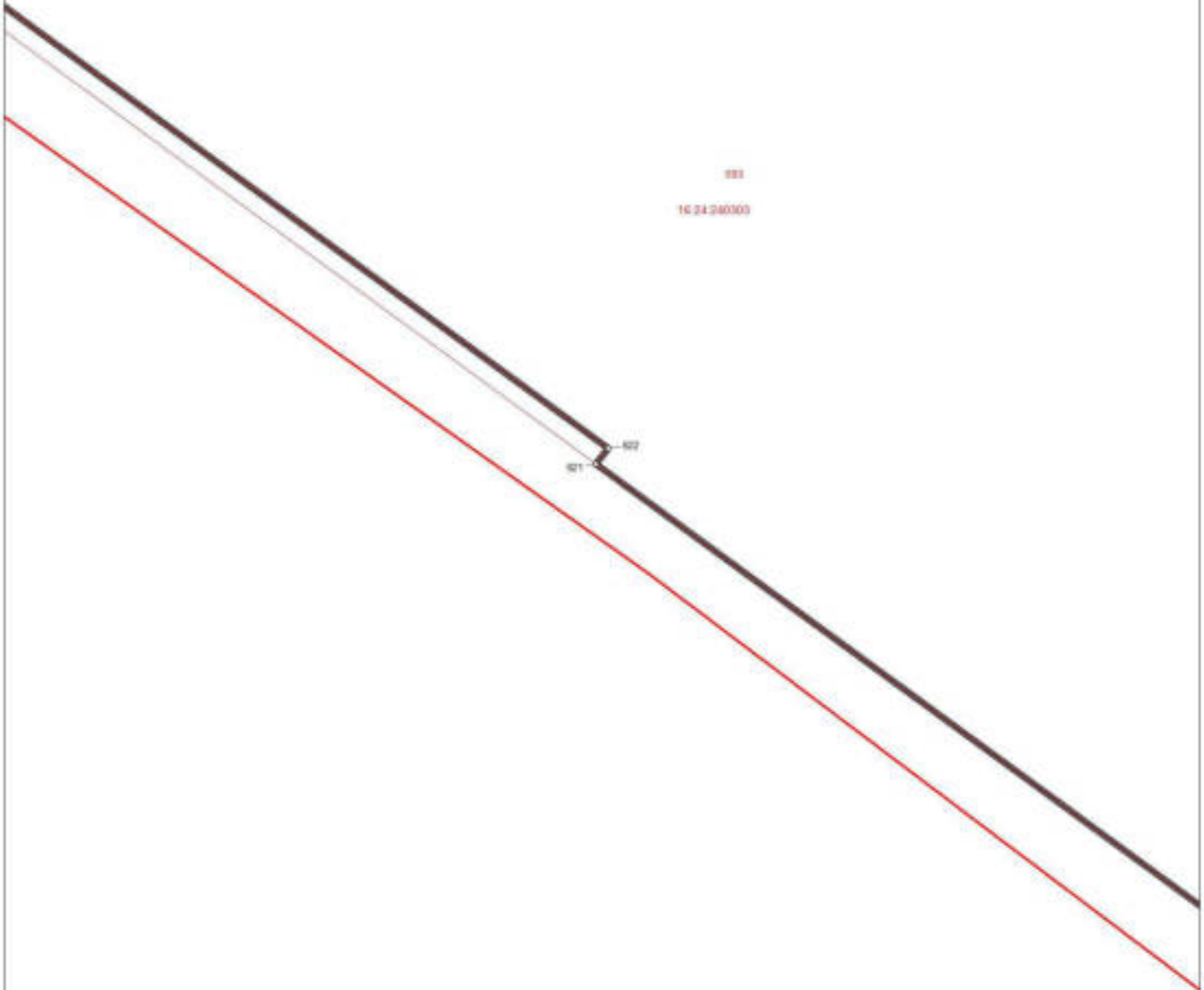
ОПИСАНИЕ МЕСТОПОЛОЖЕНИЯ ГРАНИЦ

село Сокуры Сокуровского сельского поселения Даншевского муниципального района
Республики Татарстан




Фрагмент 4

(наименование объекта)
План границ объекта


Выноска 46 



Используемые условные знаки и обозначения:

- ° поворотная точка границы населенного пункта
-  граница населенного пункта
-  границы земельных участков
-  границы кадастровых кварталов

Масштаб 1 : 1000



Подпись _____

Дата 26 августа 2020 г.

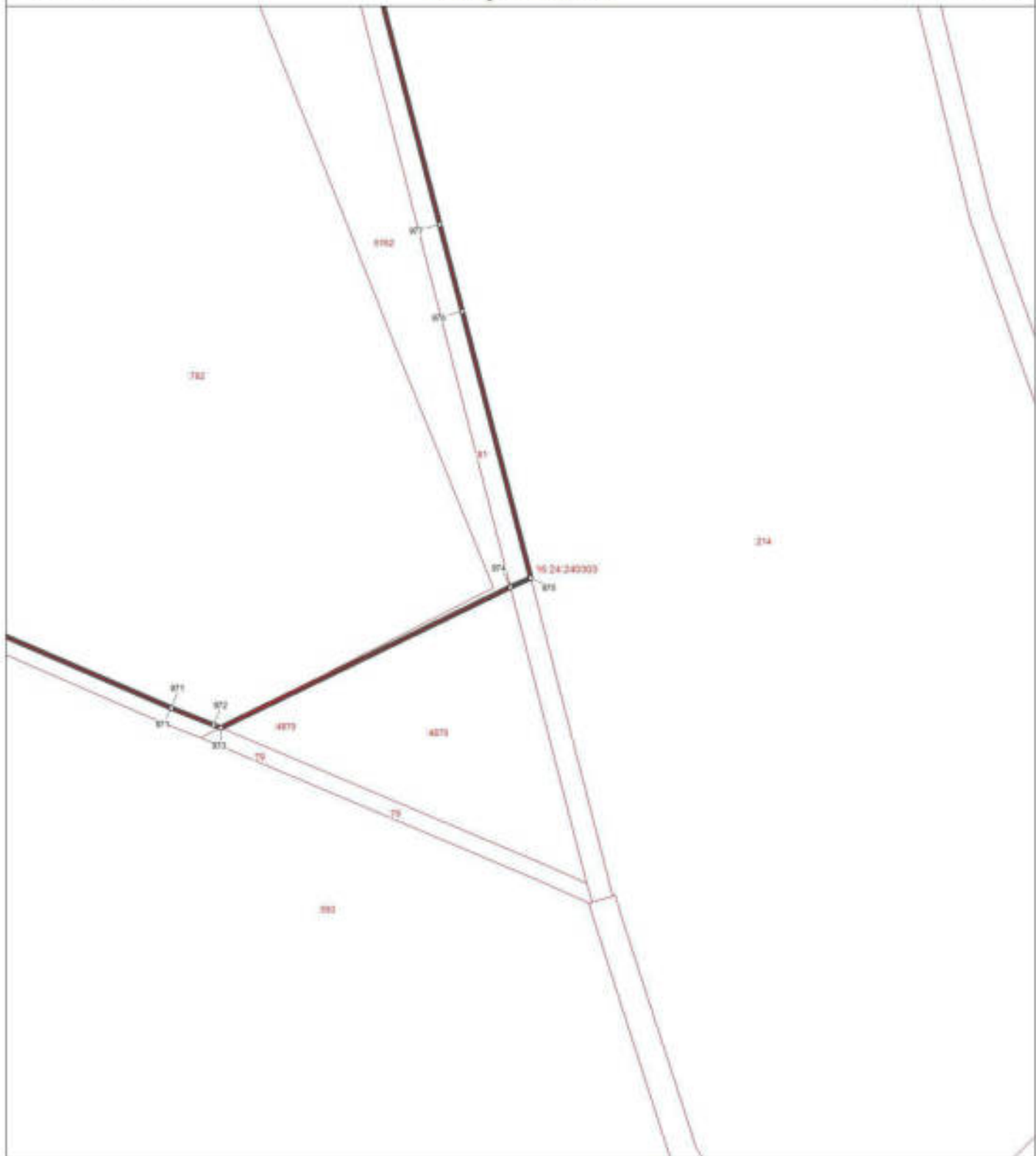
Место для оттиска печати лица, составившего карту (план) объекта землеустройства

ОПИСАНИЕ МЕСТОПОЛОЖЕНИЯ ГРАНИЦ




село Сокуры Сокуровского сельского поселения Лаишевского муниципального района
Республики Татарстан

Фрагмент 4

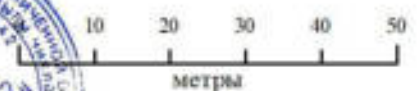
(наименование объекта)
План границ объекта

Выписка 47 

Используемые условные знаки и обозначения:

- ° поворотная точка границы населенного пункта
-  граница населенного пункта
-  границы земельных участков
-  границы кадастровых кварталов

Масштаб 1 : 1000



Подпись _____

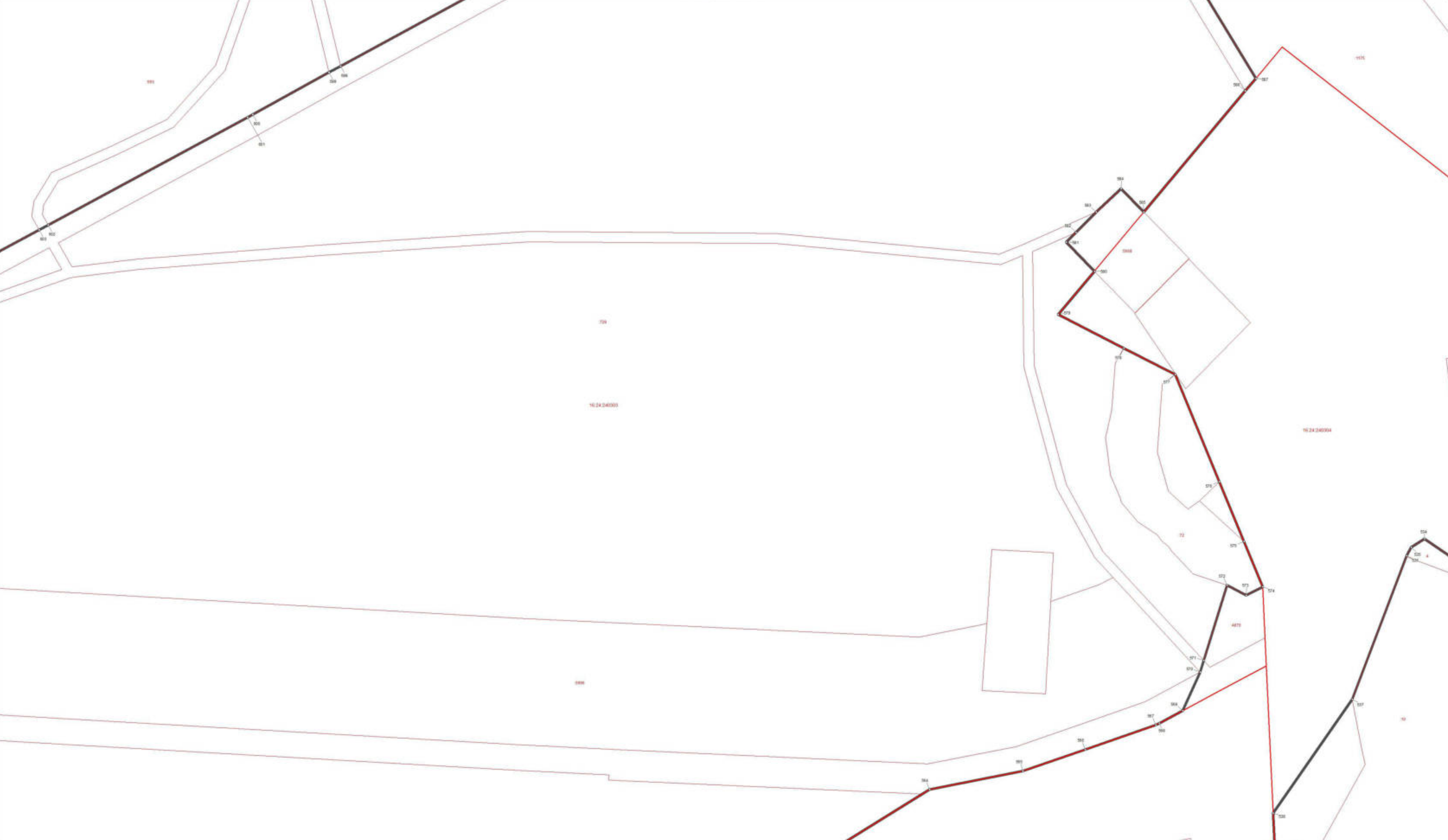
Дата 26 августа 2020 г.

Место для оттиска печати лица, составившего карту (план) объекта землеустройства

ОПИСАНИЕ МЕСТОПОЛОЖЕНИЯ ГРАНИЦ
село Сокуры Сокуровского сельского поселения Лаишевского муниципального района
Республики Татарстан
 (наименование объекта)
 План границ объекта

Фрагмент 4

Выписка 48



- Используемые условные знаки и обозначения:
- * поворотная точка границы населенного пункта
 - граница населенного пункта
 - граница земельных участков
 - границы кадастровых кварталов



Подпись _____ Дата 26 августа 2020 г.

Место для оттиска печати лица, составившего карту (план) объекта землеустройства

ОПИСАНИЕ МЕСТОПОЛОЖЕНИЯ ГРАНИЦ

село Сокуры Сокуровского сельского поселения Лаишевского муниципального района
Республики Татарстан




Фрагмент 4

(наименование объекта)
План границ объекта

Выписка 49 




Используемые условные знаки и обозначения:

- ° поворотная точка границы населенного пункта
-  граница населенного пункта
-  границы земельных участков
-  границы кадастровых кварталов



Масштаб 1 : 1000



Подпись _____

Дата 26 августа 2020 г.

Место для отгиска печати лица, составившего карту (план) объекта землеустройства

ОПИСАНИЕ МЕСТОПОЛОЖЕНИЯ ГРАНИЦ

село Сокуры Сокуровского сельского поселения Лаишевского муниципального района
Республики Татарстан

Фрагмент 4

(наименование объекта)
План границ объекта

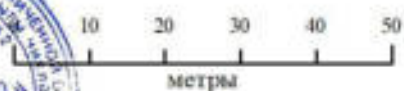
Выноска 50



Используемые условные знаки и обозначения:

- ° поворотная точка границы населенного пункта
- ▭ граница населенного пункта
- ▭ граница земельных участков
- ▭ границы кадастровых кварталов

Масштаб 1 : 1000



Подпись

Дата 26 августа 2020 г.

Место для оттиска печати лица, составившего карту (план) объекта землеустройства

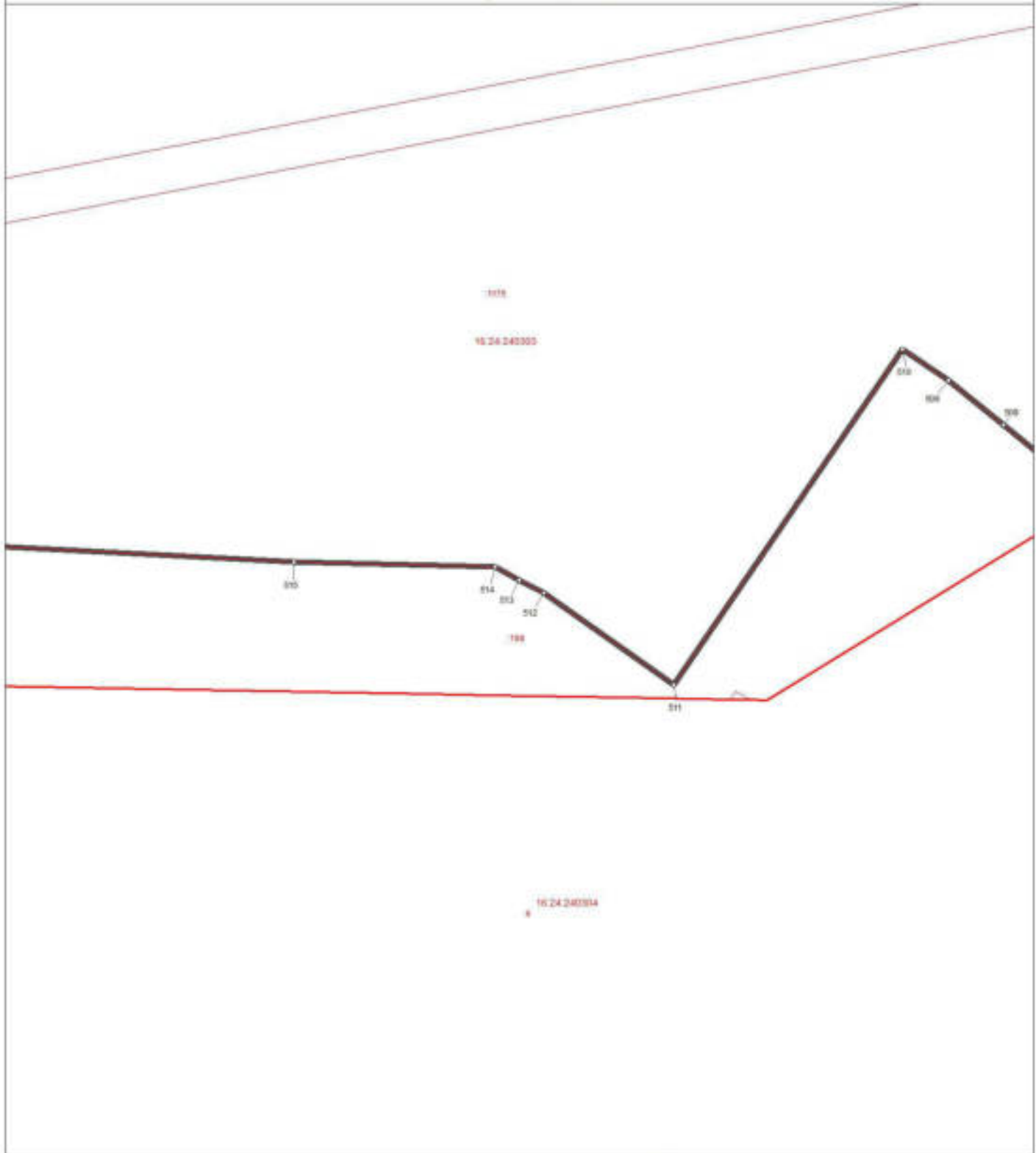
ОПИСАНИЕ МЕСТОПОЛОЖЕНИЯ ГРАНИЦ

село Сокуры Сокуровского сельского поселения Лаишевского муниципального района
Республики Татарстан

Фрагмент 4

(наименование объекта)
План границ объекта

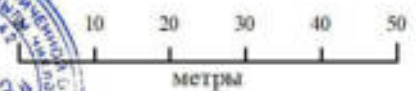
Выноска 51



Используемые условные знаки и обозначения:

- ° поворотная точка границы населенного пункта
- граница населенного пункта
- границы земельных участков
- границы кадастровых кварталов

Масштаб 1 : 1000



Подпись _____

Дата 26 августа 2020 г.

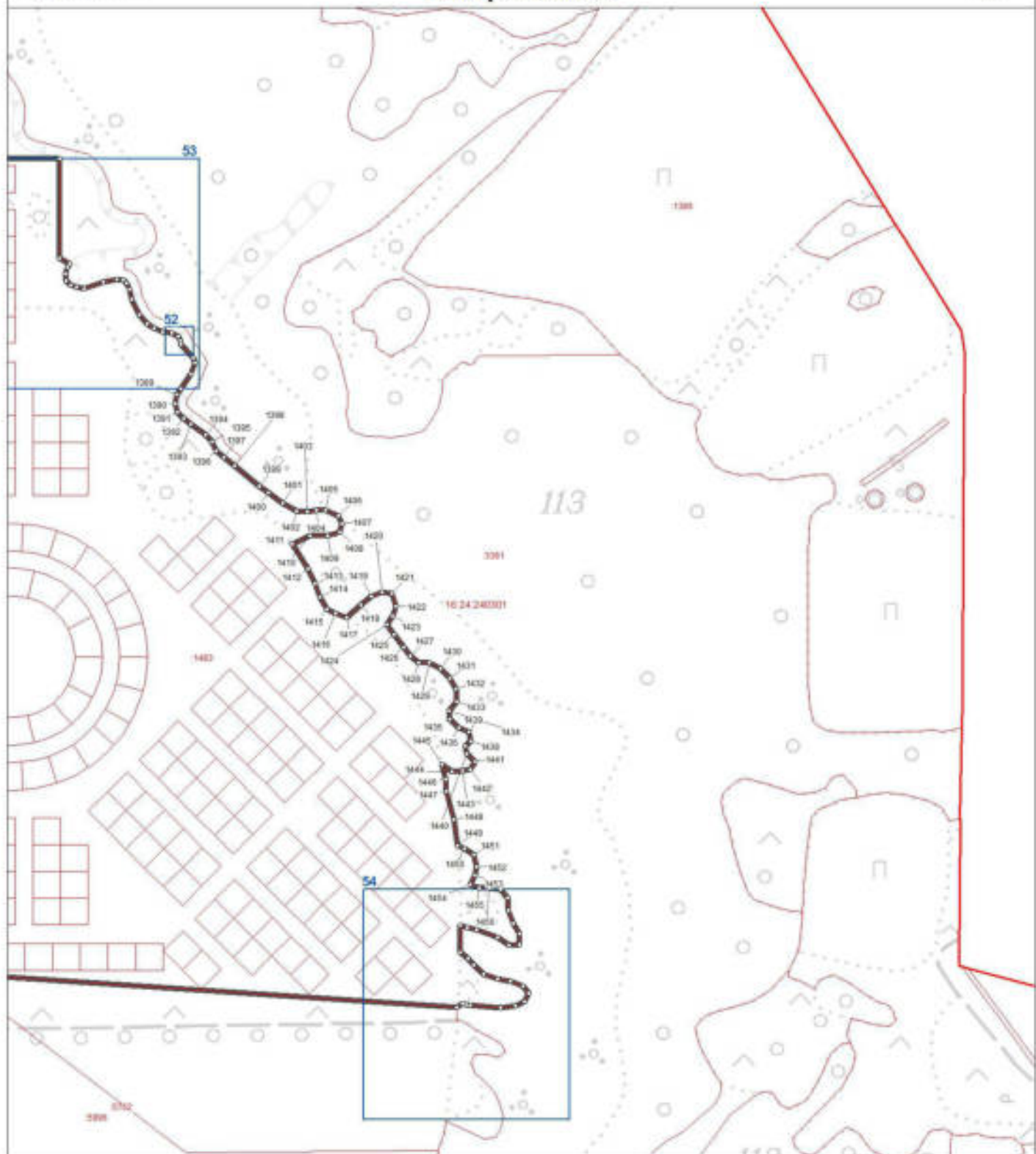
Место для оттиска печати лица, составившего карту (план) объекта землеустройства

ОПИСАНИЕ МЕСТОПОЛОЖЕНИЯ ГРАНИЦ

село Сокуры Сокуровского сельского поселения Лаишевского муниципального района
Республики Татарстан

Фрагмент 5

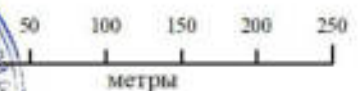
(наименование объекта)
План границы объекта



Используемые условные знаки и обозначения:

- поворотная точка границы населенного пункта
- граница населенного пункта
- границы земельных участков
- границы кадастровых кварталов

Масштаб 1:5000



Подпись _____

Дата 26 августа 2020 г.

Место для отрисовки печати лица, составившего карту (план) объекта землеустройства

ОПИСАНИЕ МЕСТОПОЛОЖЕНИЯ ГРАНИЦ

село Сокуры Сокуровского сельского поселения Даншевского муниципального района
Республики Татарстан




Фрагмент 5

(наименование объекта)
План границ объекта


Выписка 52



Используемые условные знаки и обозначения:

- ° поворотная точка границы населенного пункта
-  граница населенного пункта
-  границы земельных участков
-  границы кадастровых кварталов

Масштаб 1 : 100



Подпись _____

Дата 26 августа 2020 г.

Место для оттиска печати лица, составившего карту (план) объекта землеустройства

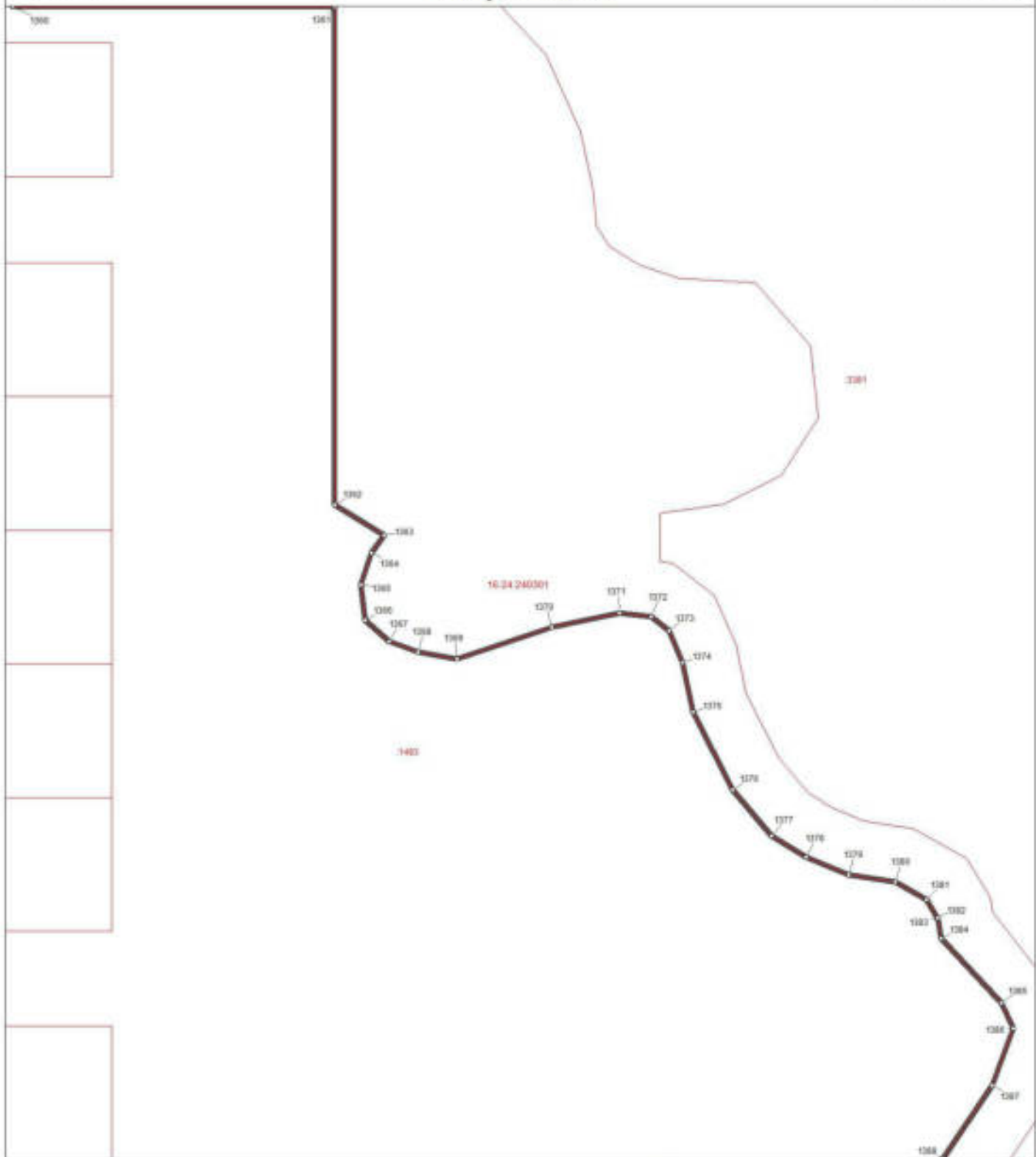
ОПИСАНИЕ МЕСТОПОЛОЖЕНИЯ ГРАНИЦ

село Сокуры Сокуровского сельского поселения Лаишевского муниципального района
Республики Татарстан

Фрагмент 5

(наименование объекта)
План границ объекта

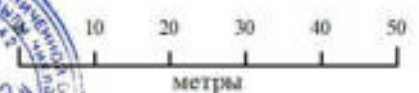
Выписка 53



Используемые условные знаки и обозначения:

- поворотная точка границы населенного пункта
- ▬ граница населенного пункта
- ▬ границы земельных участков
- ▬ границы кадастровых кварталов

Масштаб 1 : 1000



Подпись _____

Дата 26 августа 2020 г.

Место для оттиска печати лица, составившего карту (план) объекта землеустройства




ОПИСАНИЕ МЕСТОПОЛОЖЕНИЯ ГРАНИЦ

село Сокуры Сокуровского сельского поселения Лаишевского муниципального района
Республики Татарстан

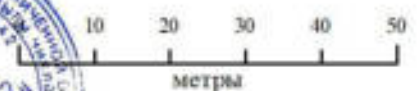
Фрагмент 5

(наименование объекта)
План границ объектаВыписка 54 

Используемые условные знаки и обозначения:

- поворотная точка границы населенного пункта
-  граница населенного пункта
-  границы земельных участков
-  границы кадастровых кварталов

Масштаб 1 : 1000



Подпись _____

Дата 26 августа 2020 г.

Место для оттиска печати лица, составившего карту (план) объекта землеустройства

ОПИСАНИЕ МЕСТОПОЛОЖЕНИЯ ГРАНИЦ
село Сокуры Сокуровского сельского поселения Лаишевского муниципального района
Республики Татарстан

Фрагмент 6

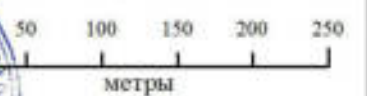
(наименование объекта)
План границ объекта



Используемые условные знаки и обозначения:

- поворотная точка границы населенного пункта
- ▭ граница населенного пункта
- ▭ границы земельных участков
- ▭ границы кадастровых кварталов

Масштаб 1:5000



Подпись _____

Дата 26 августа 2020 г.


Место для оттиска печати лица, составившего карту (план) объекта землеустройства

ОПИСАНИЕ МЕСТОПОЛОЖЕНИЯ ГРАНИЦ
село Сокуры Сокуровского сельского поселения Ланшевского муниципального района
Республики Татарстан





Фрагмент 6

(наименование объекта)
План границ объекта

Высotka 55 



Используемые условные знаки и обозначения:

-  поворотная точка границы населенного пункта
-  граница населенного пункта
-  границы земельных участков
-  границы кадастровых кварталов



Масштаб 1 : 100



Подпись _____

Дата 26 августа 2020 г.

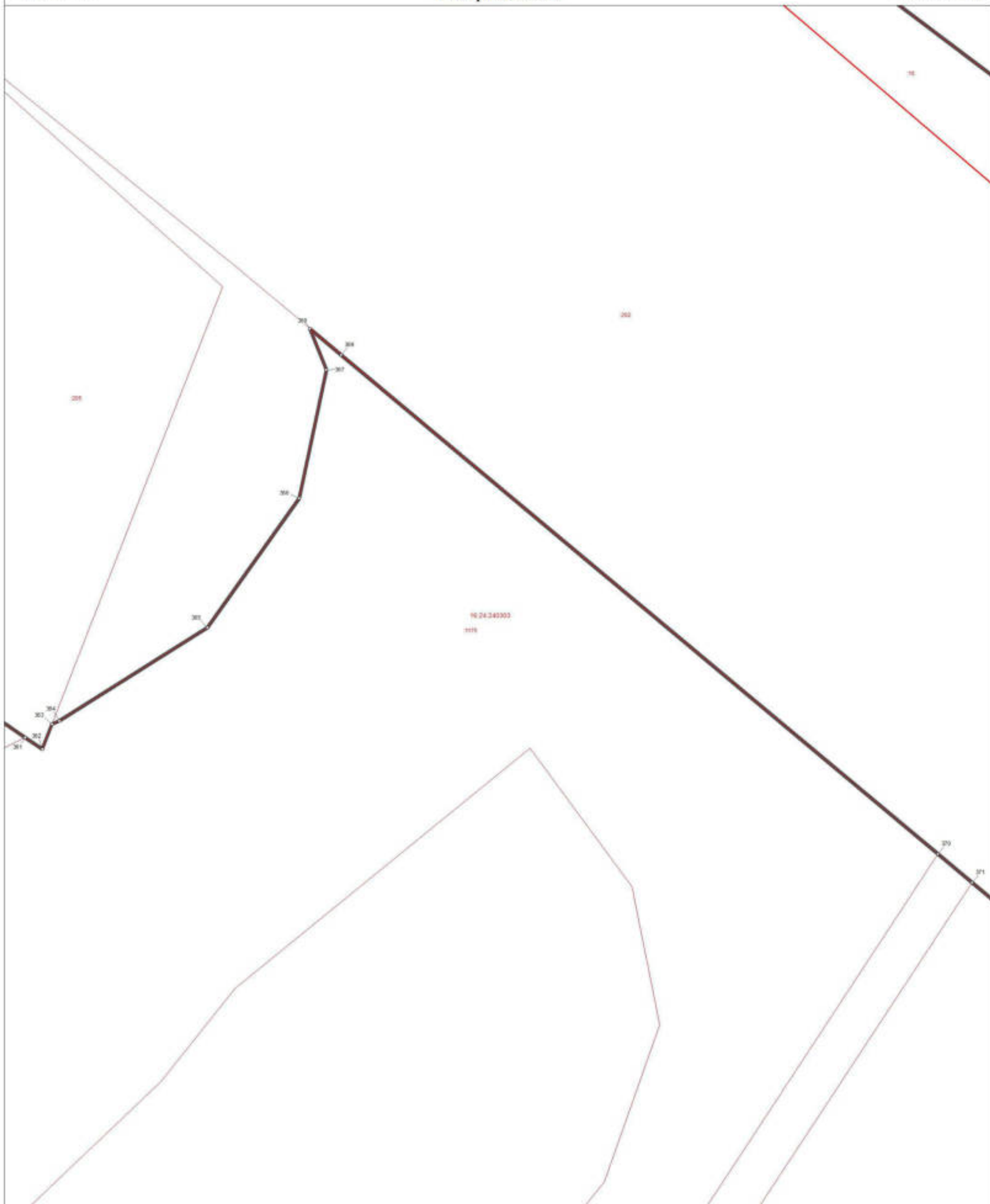
Место для оттиска печати лица, составившего карту (план) объекта землеустройства

ОПИСАНИЕ МЕСТОПОЛОЖЕНИЯ ГРАНИЦ
село Сокуры Сокуровского сельского поселения Ланшевского муниципального района
Республики Татарстан

Фрагмент 6

(наименование объекта)
План границ объекта

Выписка 56

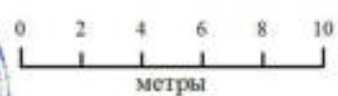


Используемые условные знаки и обозначения:

- поворотная точка границы населенного пункта
- граница населенного пункта
- границы земельных участков
- границы кадастровых кварталов



Масштаб 1 : 250



Подпись

Дата 26 августа 2020 г.

Место для оттиска печати лица, составившего карту (план) объекта землеустройства

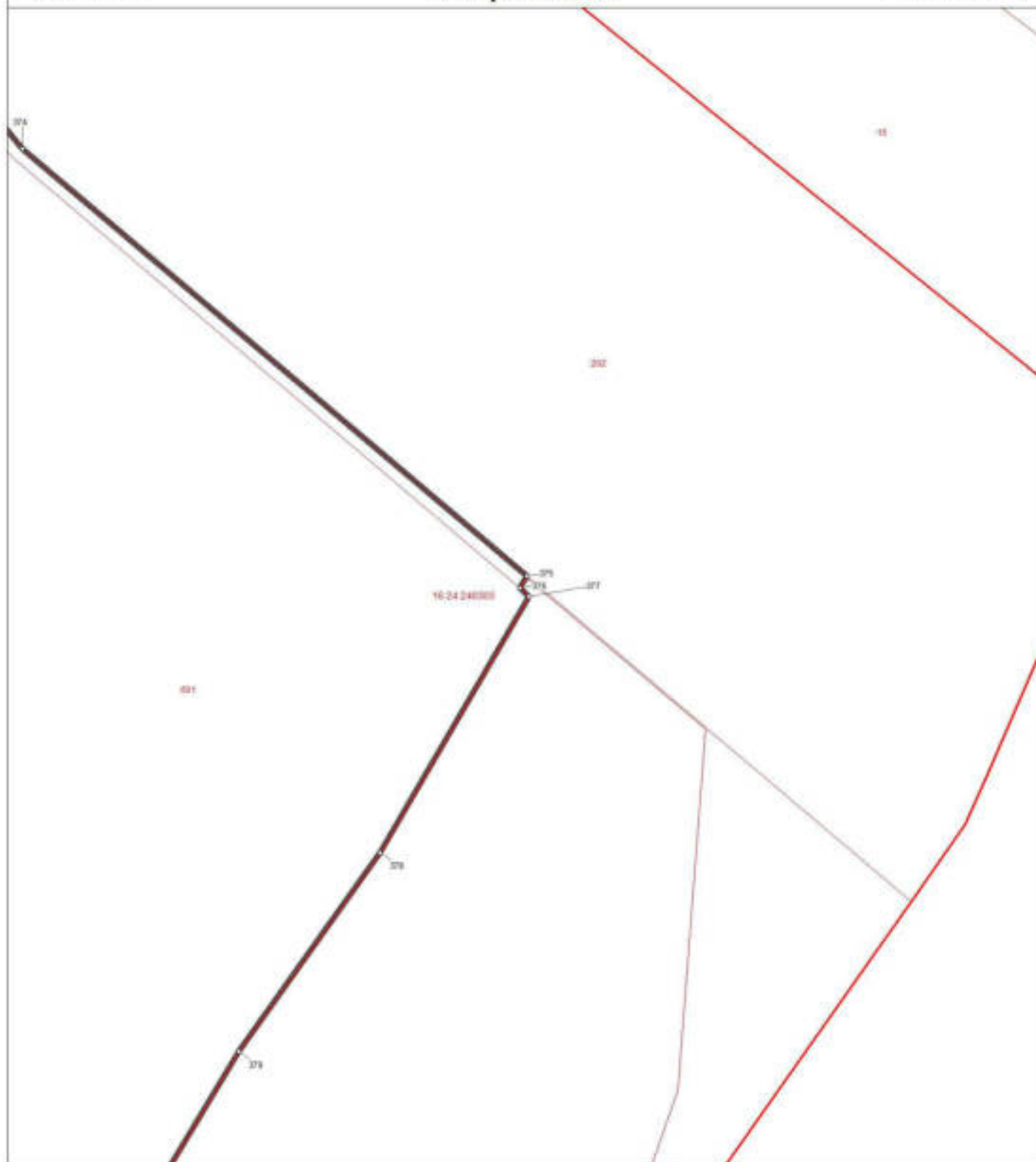
ОПИСАНИЕ МЕСТОПОЛОЖЕНИЯ ГРАНИЦ

село Сокуры Сокуровского сельского поселения Лаишевского муниципального района
Республики Татарстан




Фрагмент 6

(наименование объекта)
План границ объекта

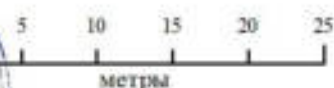
Выписка 57



Используемые условные знаки и обозначения:

- ° поворотная точка границы населенного пункта
-  граница населенного пункта
-  границы земельных участков
-  границы кадастровых кварталов

Масштаб 1 : 500



Подпись _____

Дата 26 августа 2020 г.

Место для оттиска печати лица, составившего карту (план) объекта землеустройства

ОПИСАНИЕ МЕСТОПОЛОЖЕНИЯ ГРАНИЦ
село Сокуры Сокуровского сельского поселения Лаишевского муниципального района
Республики Татарстан
 (наименование объекта)
 План границ объекта

Фрагмент 6

Выписка 58



- Используемые условные знаки и обозначения:
- * поворотная точка границы населенного пункта
 - граница населенного пункта
 - граница земельных участков
 - границы кадастровых кварталов



Подпись _____ Дата 26 августа 2020 г.

Место для оттиска печати лица, составившего карту (план) объекта землеустройства

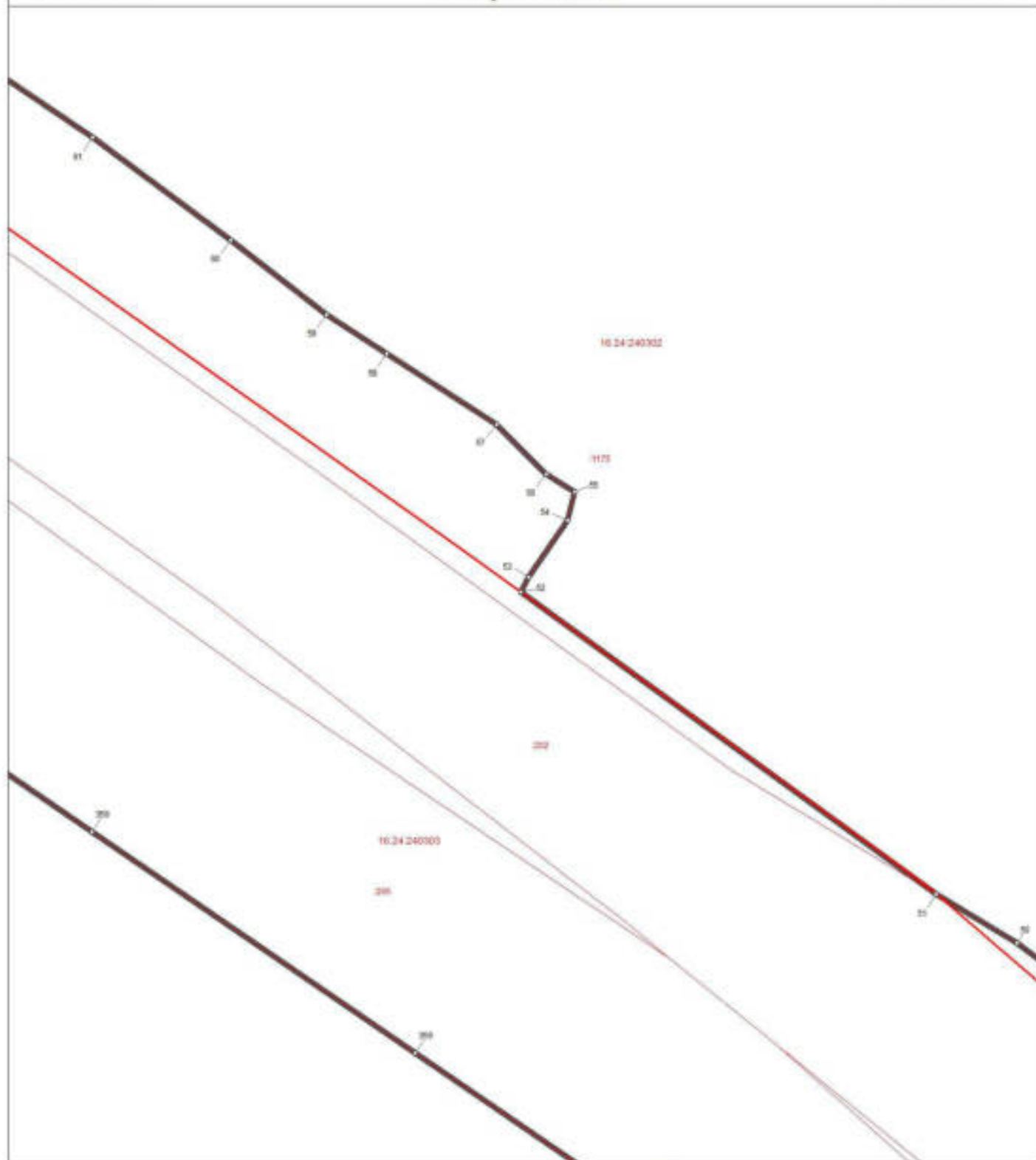
ОПИСАНИЕ МЕСТОПОЛОЖЕНИЯ ГРАНИЦ

село Сокуры Сокуровского сельского поселения Лаишевского муниципального района
Республики Татарстан

Фрагмент 6

(наименование объекта)
План границ объекта


Выписка 59



Используемые условные знаки и обозначения:

- ° поворотная точка границы населенного пункта
- граница населенного пункта
- границы земельных участков
- границы кадастровых кварталов

Масштаб 1 : 1000



Подпись _____

Дата 26 августа 2020 г.

Место для отрисовки печати лица, составившего карту (план) объекта землеустройства

**ОПИСАНИЕ МЕСТОПОЛОЖЕНИЯ ГРАНИЦ НАСЕЛЕННОГО
ПУНКТА Д. ОБУХОВО СОКУРОВСКОГО СЕЛЬСКОГО ПОСЕЛЕНИЯ
ЛАИШЕВСКОГО МУНИЦИПАЛЬНОГО РАЙОНА РЕСПУБЛИКИ
ТАТАРСТАН**

ОПИСАНИЕ МЕСТОПОЛОЖЕНИЯ ГРАНИЦ
деревня Обухово Сокуровского
сельского поселения Лаишевского муниципального района
Республики Татарстан
(наименование объекта местоположение границ, которого описано
(далее - объект))

Сведения об объекте

| N п/п | Характеристики объекта | Описание характеристик |
|----------|---|--|
| 1 | 2 | 3 |
| 1. | Местоположение объекта | граница населенного пункта деревня Обухово Сокуровского сельского поселения Лаишевского муниципального района Республики Татарстан |
| 2. | Площадь объекта \pm величина погрешности определения площади (P \pm Δ P) | 5867098,0 кв. м. \pm 1453,0 кв. м. |
| 3. | Иные характеристики объекта | - |

ОПИСАНИЕ МЕСТОПОЛОЖЕНИЯ ГРАНИЦ
деревня Обухово Сокуровского
сельского поселения Лаишевского муниципального района
Республики Татарстан
(наименование объекта)

Сведения о местоположении границ объекта

1. Система координат **СК кадастрового округа (МСК-16), зона 1**

2. Сведения о характерных точках границ объекта

| Обозначение характерных точек границ | Координаты, м | | Метод определения координат характерной точки | Средняя квадратическая погрешность положения характерной точки (Mt), м | Описание обозначения точки на местности (при наличии) |
|--|---------------|------------|---|---|--|
| | X | Y | | | |
| 1 | 2 | 3 | 4 | 5 | 6 |
| (1) | - | - | - | - | - |
| 1 | 457341,0 | 1327748,5 | аналитический | 2,5 | - |
| 2 | 457332,7 | 1327754,2 | аналитический | 2,5 | - |
| 3 | 457305,4 | 1327760,6 | аналитический | 2,5 | - |
| 4 | 457296,5 | 1327763,7 | аналитический | 2,5 | - |
| 5 | 457293,4 | 1327767,5 | аналитический | 2,5 | - |
| 6 | 457289,5 | 1327773,9 | аналитический | 2,5 | - |
| 7 | 457295,3 | 1327782,8 | аналитический | 2,5 | - |
| 8 | 457300,3 | 1327792,3 | аналитический | 2,5 | - |
| 9 | 457304,8 | 1327806,3 | аналитический | 2,5 | - |
| 10 | 457308,0 | 1327825,3 | аналитический | 2,5 | - |
| 11 | 457316,8 | 1327862,34 | аналитический | 2,5 | - |
| 12 | 457307,3 | 1327876,01 | аналитический | 2,5 | - |
| 13 | 457286,67 | 1327885,52 | аналитический | 2,5 | - |
| 14 | 457252,84 | 1327880,88 | аналитический | 2,5 | - |
| 15 | 457150,5 | 1327800,6 | аналитический | 2,5 | - |
| 16 | 457137,1 | 1327784,7 | аналитический | 2,5 | - |
| 17 | 457121,9 | 1327770,1 | аналитический | 2,5 | - |
| 18 | 457106,7 | 1327751,7 | аналитический | 2,5 | - |
| 19 | 457088,3 | 1327738,3 | аналитический | 2,5 | - |
| 20 | 457078,7 | 1327727,5 | аналитический | 2,5 | - |
| 21 | 457084,4 | 1327721,8 | аналитический | 2,5 | - |
| 22 | 457084,84 | 1327698,71 | аналитический | 2,5 | - |
| 23 | 457085,02 | 1327689,82 | аналитический | 2,5 | - |
| 24 | 457085,7 | 1327653,9 | аналитический | 2,5 | - |
| 25 | 457085,56 | 1327649,82 | аналитический | 2,5 | - |
| 26 | 457082,5 | 1327564,1 | аналитический | 2,5 | - |
| 27 | 457076,0 | 1327545,9 | аналитический | 2,5 | - |
| 28 | 457072,9 | 1327531,3 | аналитический | 2,5 | - |
| 29 | 457067,8 | 1327507,2 | аналитический | 2,5 | - |
| 30 | 457066,5 | 1327442,4 | аналитический | 2,5 | - |
| 31 | 457069,7 | 1327411,3 | аналитический | 2,5 | - |
| 32 | 457071,6 | 1327392,9 | аналитический | 2,5 | - |
| 33 | 457083,0 | 1327354,2 | аналитический | 2,5 | - |
| 34 | 457096,4 | 1327337,0 | аналитический | 2,5 | - |
| 35 | 457123,0 | 1327321,2 | аналитический | 2,5 | - |

ОПИСАНИЕ МЕСТОПОЛОЖЕНИЯ ГРАНИЦ
деревня Обухово Сокуровского
сельского поселения Лаишевского муниципального района
Республики Татарстан
(наименование объекта)

Сведения о местоположении границ объекта

| | | | | | |
|-----|-----------|------------|---------------|-----|---|
| 36 | 457152,2 | 1327308,5 | аналитический | 2,5 | - |
| 37 | 457167,5 | 1327292,6 | аналитический | 2,5 | - |
| 38 | 457169,4 | 1327290,0 | аналитический | 2,5 | - |
| 39 | 457178,9 | 1327278,0 | аналитический | 2,5 | - |
| 40 | 457183,4 | 1327271,0 | аналитический | 2,5 | - |
| 41 | 457194,2 | 1327241,1 | аналитический | 2,5 | - |
| 42 | 457205,6 | 1327210,7 | аналитический | 2,5 | - |
| 43 | 457228,4 | 1327208,8 | аналитический | 2,5 | - |
| 44 | 457239,9 | 1327210,7 | аналитический | 2,5 | - |
| 45 | 457246,2 | 1327218,3 | аналитический | 2,5 | - |
| 46 | 457248,8 | 1327224,6 | аналитический | 2,5 | - |
| 47 | 457253,2 | 1327236,7 | аналитический | 2,5 | - |
| 48 | 457257,0 | 1327278,6 | аналитический | 2,5 | - |
| 49 | 457258,3 | 1327317,3 | аналитический | 2,5 | - |
| 50 | 457261,5 | 1327349,7 | аналитический | 2,5 | - |
| 51 | 457263,4 | 1327358,6 | аналитический | 2,5 | - |
| 52 | 457271,0 | 1327359,9 | аналитический | 2,5 | - |
| 53 | 457298,9 | 1327358,0 | аналитический | 2,5 | - |
| 54 | 457339,6 | 1327349,7 | аналитический | 2,5 | - |
| 55 | 457345,3 | 1327357,3 | аналитический | 2,5 | - |
| 56 | 457345,9 | 1327369,4 | аналитический | 2,5 | - |
| 57 | 457343,4 | 1327411,3 | аналитический | 2,5 | - |
| 58 | 457336,4 | 1327469,1 | аналитический | 2,5 | - |
| 59 | 457334,5 | 1327521,2 | аналитический | 2,5 | - |
| 60 | 457333,9 | 1327535,8 | аналитический | 2,5 | - |
| 61 | 457332,6 | 1327545,9 | аналитический | 2,5 | - |
| 62 | 457334,5 | 1327554,8 | аналитический | 2,5 | - |
| 63 | 457337,7 | 1327562,5 | аналитический | 2,5 | - |
| 64 | 457337,2 | 1327562,5 | аналитический | 2,5 | - |
| 65 | 457337,8 | 1327589,1 | аналитический | 2,5 | - |
| 66 | 457337,8 | 1327627,2 | аналитический | 2,5 | - |
| 67 | 457340,06 | 1327649,82 | аналитический | 2,5 | - |
| 68 | 457341,6 | 1327665,3 | аналитический | 2,5 | - |
| 69 | 457348,3 | 1327707,6 | аналитический | 2,5 | - |
| 70 | 457348,6 | 1327709,8 | аналитический | 2,5 | - |
| 71 | 457348,5 | 1327712,3 | аналитический | 2,5 | - |
| 72 | 457347,3 | 1327731,4 | аналитический | 2,5 | - |
| 73 | 457346,1 | 1327740,2 | аналитический | 2,5 | - |
| 1 | 457341,0 | 1327748,5 | аналитический | 2,5 | - |
| (2) | - | - | - | - | - |
| 74 | 459300,5 | 1326850,0 | аналитический | 2,5 | - |
| 75 | 459290,3 | 1326839,2 | аналитический | 2,5 | - |
| 76 | 459283,3 | 1326832,2 | аналитический | 2,5 | - |
| 77 | 459270,0 | 1326823,3 | аналитический | 2,5 | - |
| 78 | 459239,5 | 1326810,0 | аналитический | 2,5 | - |
| 79 | 459202,0 | 1326798,5 | аналитический | 2,5 | - |
| 80 | 459190,0 | 1326791,6 | аналитический | 2,5 | - |
| 81 | 459167,7 | 1326782,0 | аналитический | 2,5 | - |

ОПИСАНИЕ МЕСТОПОЛОЖЕНИЯ ГРАНИЦ
деревня Обухово Сокуровского
сельского поселения Лаишевского муниципального района
Республики Татарстан
(наименование объекта)

Сведения о местоположении границ объекта

| | | | | | |
|-----|----------|-----------|---------------|-----|---|
| 82 | 459155,0 | 1326778,2 | аналитический | 2,5 | - |
| 83 | 459133,5 | 1326774,4 | аналитический | 2,5 | - |
| 84 | 459122,7 | 1326773,1 | аналитический | 2,5 | - |
| 85 | 459098,5 | 1326770,6 | аналитический | 2,5 | - |
| 86 | 459088,4 | 1326770,6 | аналитический | 2,5 | - |
| 87 | 459083,3 | 1326770,0 | аналитический | 2,5 | - |
| 88 | 459079,5 | 1326766,8 | аналитический | 2,5 | - |
| 89 | 459070,0 | 1326758,5 | аналитический | 2,5 | - |
| 90 | 459065,5 | 1326745,8 | аналитический | 2,5 | - |
| 91 | 459062,3 | 1326738,2 | аналитический | 2,5 | - |
| 92 | 459056,6 | 1326726,8 | аналитический | 2,5 | - |
| 93 | 459047,7 | 1326701,4 | аналитический | 2,5 | - |
| 94 | 459042,6 | 1326691,9 | аналитический | 2,5 | - |
| 95 | 459035,7 | 1326684,2 | аналитический | 2,5 | - |
| 96 | 459027,4 | 1326681,7 | аналитический | 2,5 | - |
| 97 | 459019,8 | 1326680,4 | аналитический | 2,5 | - |
| 98 | 459011,5 | 1326681,1 | аналитический | 2,5 | - |
| 99 | 459004,5 | 1326683,0 | аналитический | 2,5 | - |
| 100 | 459001,4 | 1326684,9 | аналитический | 2,5 | - |
| 101 | 458996,3 | 1326685,5 | аналитический | 2,5 | - |
| 102 | 458993,8 | 1326687,4 | аналитический | 2,5 | - |
| 103 | 458994,4 | 1326694,4 | аналитический | 2,5 | - |
| 104 | 458989,3 | 1326692,5 | аналитический | 2,5 | - |
| 105 | 458988,7 | 1326695,7 | аналитический | 2,5 | - |
| 106 | 458992,5 | 1326705,2 | аналитический | 2,5 | - |
| 107 | 459000,1 | 1326713,5 | аналитический | 2,5 | - |
| 108 | 459008,4 | 1326726,8 | аналитический | 2,5 | - |
| 109 | 459012,8 | 1326736,3 | аналитический | 2,5 | - |
| 110 | 459014,1 | 1326745,8 | аналитический | 2,5 | - |
| 111 | 459017,2 | 1326759,8 | аналитический | 2,5 | - |
| 112 | 459021,7 | 1326770,0 | аналитический | 2,5 | - |
| 113 | 459026,8 | 1326781,4 | аналитический | 2,5 | - |
| 114 | 459035,7 | 1326788,4 | аналитический | 2,5 | - |
| 115 | 459045,2 | 1326797,9 | аналитический | 2,5 | - |
| 116 | 459049,0 | 1326800,5 | аналитический | 2,5 | - |
| 117 | 459062,3 | 1326803,6 | аналитический | 2,5 | - |
| 118 | 459073,8 | 1326806,8 | аналитический | 2,5 | - |
| 119 | 459087,1 | 1326809,3 | аналитический | 2,5 | - |
| 120 | 459121,4 | 1326822,0 | аналитический | 2,5 | - |
| 121 | 459152,5 | 1326828,4 | аналитический | 2,5 | - |
| 122 | 459165,2 | 1326834,1 | аналитический | 2,5 | - |
| 123 | 459190,0 | 1326844,3 | аналитический | 2,5 | - |
| 124 | 459202,7 | 1326853,8 | аналитический | 2,5 | - |
| 125 | 459217,9 | 1326868,4 | аналитический | 2,5 | - |
| 126 | 459226,8 | 1326881,1 | аналитический | 2,5 | - |
| 127 | 459229,3 | 1326888,7 | аналитический | 2,5 | - |
| 128 | 459222,4 | 1326895,7 | аналитический | 2,5 | - |
| 129 | 459212,8 | 1326900,1 | аналитический | 2,5 | - |

ОПИСАНИЕ МЕСТОПОЛОЖЕНИЯ ГРАНИЦ
деревня Обухово Сокуровского
сельского поселения Лаишевского муниципального района
Республики Татарстан
(наименование объекта)

Сведения о местоположении границ объекта

| | | | | | |
|-----|-----------|------------|---------------|-----|---|
| 130 | 459178,5 | 1326910,3 | аналитический | 2,5 | - |
| 131 | 459162,0 | 1326910,9 | аналитический | 2,5 | - |
| 132 | 459133,5 | 1326909,7 | аналитический | 2,5 | - |
| 133 | 459122,7 | 1326905,9 | аналитический | 2,5 | - |
| 134 | 459116,3 | 1326911,6 | аналитический | 2,5 | - |
| 135 | 459104,9 | 1326917,3 | аналитический | 2,5 | - |
| 136 | 459097,3 | 1326923,6 | аналитический | 2,5 | - |
| 137 | 459094,1 | 1326928,7 | аналитический | 2,5 | - |
| 138 | 459093,4 | 1326935,7 | аналитический | 2,5 | - |
| 139 | 459115,0 | 1326937,6 | аналитический | 2,5 | - |
| 140 | 459145,5 | 1326939,5 | аналитический | 2,5 | - |
| 141 | 459161,4 | 1326942,7 | аналитический | 2,5 | - |
| 142 | 459188,1 | 1326943,3 | аналитический | 2,5 | - |
| 143 | 459203,9 | 1326944,6 | аналитический | 2,5 | - |
| 144 | 459219,8 | 1326946,5 | аналитический | 2,5 | - |
| 145 | 459228,1 | 1326949,0 | аналитический | 2,5 | - |
| 146 | 459240,1 | 1326954,1 | аналитический | 2,5 | - |
| 147 | 459254,7 | 1326960,5 | аналитический | 2,5 | - |
| 148 | 459267,4 | 1326964,9 | аналитический | 2,5 | - |
| 149 | 459273,8 | 1326971,9 | аналитический | 2,5 | - |
| 150 | 459282,7 | 1326985,9 | аналитический | 2,5 | - |
| 151 | 459286,5 | 1326984,6 | аналитический | 2,5 | - |
| 152 | 459292,2 | 1326989,0 | аналитический | 2,5 | - |
| 153 | 459293,5 | 1326997,9 | аналитический | 2,5 | - |
| 154 | 459291,6 | 1327008,7 | аналитический | 2,5 | - |
| 155 | 459287,69 | 1327015,12 | аналитический | 2,5 | - |
| 156 | 459284,6 | 1327020,2 | аналитический | 2,5 | - |
| 157 | 459275,1 | 1327041,1 | аналитический | 2,5 | - |
| 158 | 459271,2 | 1327057,0 | аналитический | 2,5 | - |
| 159 | 459271,2 | 1327070,3 | аналитический | 2,5 | - |
| 160 | 459280,2 | 1327074,1 | аналитический | 2,5 | - |
| 161 | 459271,9 | 1327100,2 | аналитический | 2,5 | - |
| 162 | 459238,49 | 1327189,33 | аналитический | 2,5 | - |
| 163 | 459124,6 | 1327493,2 | аналитический | 2,5 | - |
| 164 | 459124,7 | 1327493,5 | аналитический | 2,5 | - |
| 165 | 459120,1 | 1327499,0 | аналитический | 2,5 | - |
| 166 | 459116,9 | 1327507,8 | аналитический | 2,5 | - |
| 167 | 459114,4 | 1327519,9 | аналитический | 2,5 | - |
| 168 | 459111,9 | 1327528,2 | аналитический | 2,5 | - |
| 169 | 459108,7 | 1327534,5 | аналитический | 2,5 | - |
| 170 | 459111,4 | 1327551,4 | аналитический | 2,5 | - |
| 171 | 459103,7 | 1327573,2 | аналитический | 2,5 | - |
| 172 | 459093,6 | 1327587,2 | аналитический | 2,5 | - |
| 173 | 459087,9 | 1327596,7 | аналитический | 2,5 | - |
| 174 | 459087,9 | 1327605,6 | аналитический | 2,5 | - |
| 175 | 459093,0 | 1327613,2 | аналитический | 2,5 | - |
| 176 | 459096,1 | 1327616,4 | аналитический | 2,5 | - |
| 177 | 459122,2 | 1327622,1 | аналитический | 2,5 | - |

ОПИСАНИЕ МЕСТОПОЛОЖЕНИЯ ГРАНИЦ
деревня Обухово Сокуровского
сельского поселения Лаишевского муниципального района
Республики Татарстан
(наименование объекта)

Сведения о местоположении границ объекта

| | | | | | |
|-----|----------|-----------|---------------|-----|---|
| 178 | 459166,0 | 1327637,4 | аналитический | 2,5 | - |
| 179 | 459182,6 | 1327647,1 | аналитический | 2,5 | - |
| 180 | 459185,7 | 1327655,8 | аналитический | 2,5 | - |
| 181 | 459112,7 | 1327951,8 | аналитический | 2,5 | - |
| 182 | 459099,9 | 1327947,3 | аналитический | 2,5 | - |
| 183 | 459092,6 | 1327945,6 | аналитический | 2,5 | - |
| 184 | 459072,4 | 1327940,8 | аналитический | 2,5 | - |
| 185 | 459069,4 | 1327944,5 | аналитический | 2,5 | - |
| 186 | 459058,7 | 1327980,9 | аналитический | 2,5 | - |
| 187 | 459049,8 | 1328015,8 | аналитический | 2,5 | - |
| 188 | 459050,4 | 1328040,0 | аналитический | 2,5 | - |
| 189 | 459052,9 | 1328046,9 | аналитический | 2,5 | - |
| 190 | 459065,6 | 1328083,8 | аналитический | 2,5 | - |
| 191 | 459079,0 | 1328104,1 | аналитический | 2,5 | - |
| 192 | 459084,7 | 1328099,7 | аналитический | 2,5 | - |
| 193 | 459093,6 | 1328089,5 | аналитический | 2,5 | - |
| 194 | 459101,0 | 1328076,5 | аналитический | 2,5 | - |
| 195 | 459114,9 | 1328165,5 | аналитический | 2,5 | - |
| 196 | 459115,6 | 1328170,1 | аналитический | 2,5 | - |
| 197 | 459117,3 | 1328181,3 | аналитический | 2,5 | - |
| 198 | 459123,4 | 1328220,3 | аналитический | 2,5 | - |
| 199 | 459246,9 | 1328533,0 | аналитический | 2,5 | - |
| 200 | 459240,9 | 1328530,2 | аналитический | 2,5 | - |
| 201 | 459214,2 | 1328514,9 | аналитический | 2,5 | - |
| 202 | 459190,1 | 1328501,6 | аналитический | 2,5 | - |
| 203 | 459153,3 | 1328490,2 | аналитический | 2,5 | - |
| 204 | 459140,6 | 1328488,9 | аналитический | 2,5 | - |
| 205 | 459110,7 | 1328483,8 | аналитический | 2,5 | - |
| 206 | 459080,3 | 1328483,8 | аналитический | 2,5 | - |
| 207 | 459057,4 | 1328481,3 | аналитический | 2,5 | - |
| 208 | 459016,8 | 1328481,3 | аналитический | 2,5 | - |
| 209 | 459008,5 | 1328479,4 | аналитический | 2,5 | - |
| 210 | 459005,3 | 1328463,5 | аналитический | 2,5 | - |
| 211 | 459005,3 | 1328460,3 | аналитический | 2,5 | - |
| 212 | 458995,2 | 1328457,8 | аналитический | 2,5 | - |
| 213 | 458971,7 | 1328458,4 | аналитический | 2,5 | - |
| 214 | 458957,7 | 1328463,5 | аналитический | 2,5 | - |
| 215 | 458959,6 | 1328476,8 | аналитический | 2,5 | - |
| 216 | 458960,9 | 1328484,5 | аналитический | 2,5 | - |
| 217 | 458939,9 | 1328489,5 | аналитический | 2,5 | - |
| 218 | 458918,3 | 1328504,1 | аналитический | 2,5 | - |
| 219 | 458894,2 | 1328516,8 | аналитический | 2,5 | - |
| 220 | 458864,4 | 1328542,9 | аналитический | 2,5 | - |
| 221 | 458852,3 | 1328561,3 | аналитический | 2,5 | - |
| 222 | 458843,4 | 1328582,3 | аналитический | 2,5 | - |
| 223 | 458837,7 | 1328604,5 | аналитический | 2,5 | - |
| 224 | 458829,4 | 1328612,7 | аналитический | 2,5 | - |
| 225 | 458818,6 | 1328615,3 | аналитический | 2,5 | - |

ОПИСАНИЕ МЕСТОПОЛОЖЕНИЯ ГРАНИЦ
деревня Обухово Сокуровского
сельского поселения Лаишевского муниципального района
Республики Татарстан
(наименование объекта)

Сведения о местоположении границ объекта

| | | | | | |
|-----|-----------|------------|---------------|-----|---|
| 226 | 458809,7 | 1328615,3 | аналитический | 2,5 | - |
| 227 | 458800,9 | 1328610,8 | аналитический | 2,5 | - |
| 228 | 458776,7 | 1328600,7 | аналитический | 2,5 | - |
| 229 | 458768,4 | 1328597,7 | аналитический | 2,5 | - |
| 230 | 458692,2 | 1328457,2 | аналитический | 2,5 | - |
| 231 | 458695,8 | 1328455,3 | аналитический | 2,5 | - |
| 232 | 458659,0 | 1328388,0 | аналитический | 2,5 | - |
| 233 | 458658,9 | 1328387,9 | аналитический | 2,5 | - |
| 234 | 458650,7 | 1328372,7 | аналитический | 2,5 | - |
| 235 | 458647,4 | 1328374,5 | аналитический | 2,5 | - |
| 236 | 458637,1 | 1328355,6 | аналитический | 2,5 | - |
| 237 | 458634,9 | 1328351,6 | аналитический | 2,5 | - |
| 238 | 458631,9 | 1328346,0 | аналитический | 2,5 | - |
| 239 | 458623,7 | 1328337,1 | аналитический | 2,5 | - |
| 240 | 458632,4 | 1328339,0 | аналитический | 2,5 | - |
| 241 | 458642,1 | 1328207,0 | аналитический | 2,5 | - |
| 242 | 458642,83 | 1328155,32 | аналитический | 2,5 | - |
| 243 | 458603,75 | 1328159,56 | аналитический | 2,5 | - |
| 244 | 458601,34 | 1328158,31 | аналитический | 2,5 | - |
| 245 | 458599,87 | 1328152,14 | аналитический | 2,5 | - |
| 246 | 458600,83 | 1327958,04 | аналитический | 2,5 | - |
| 247 | 458601,17 | 1327946,78 | аналитический | 2,5 | - |
| 248 | 458602,49 | 1327935,23 | аналитический | 2,5 | - |
| 249 | 458606,24 | 1327918,12 | аналитический | 2,5 | - |
| 250 | 458611,71 | 1327901,59 | аналитический | 2,5 | - |
| 251 | 458636,29 | 1327892,3 | аналитический | 2,5 | - |
| 252 | 458641,9 | 1327893,55 | аналитический | 2,5 | - |
| 253 | 458641,9 | 1327890,27 | аналитический | 2,5 | - |
| 254 | 458645,3 | 1327890,3 | аналитический | 2,5 | - |
| 255 | 458645,9 | 1327815,2 | аналитический | 2,5 | - |
| 256 | 458651,6 | 1327582,92 | аналитический | 2,5 | - |
| 257 | 458652,3 | 1327554,2 | аналитический | 2,5 | - |
| 258 | 458649,6 | 1327445,6 | аналитический | 2,5 | - |
| 259 | 458662,09 | 1327193,38 | аналитический | 2,5 | - |
| 260 | 458662,3 | 1327189,1 | аналитический | 2,5 | - |
| 261 | 458719,76 | 1327019,11 | аналитический | 2,5 | - |
| 262 | 458765,4 | 1326884,1 | аналитический | 2,5 | - |
| 263 | 458798,2 | 1326787,1 | аналитический | 2,5 | - |
| 264 | 458817,2 | 1326761,4 | аналитический | 2,5 | - |
| 265 | 458811,14 | 1326762,62 | аналитический | 2,5 | - |
| 266 | 458720,7 | 1326780,8 | аналитический | 2,5 | - |
| 267 | 458694,0 | 1326787,8 | аналитический | 2,5 | - |
| 268 | 458683,9 | 1326794,1 | аналитический | 2,5 | - |
| 269 | 458623,5 | 1326807,4 | аналитический | 2,5 | - |
| 270 | 458570,8 | 1326819,5 | аналитический | 2,5 | - |
| 271 | 458565,1 | 1326820,8 | аналитический | 2,5 | - |
| 272 | 458558,1 | 1326826,5 | аналитический | 2,5 | - |
| 273 | 458553,7 | 1326827,1 | аналитический | 2,5 | - |

ОПИСАНИЕ МЕСТОПОЛОЖЕНИЯ ГРАНИЦ
деревня Обухово Сокуровского
сельского поселения Лаишевского муниципального района
Республики Татарстан
(наименование объекта)

Сведения о местоположении границ объекта

| | | | | | |
|-----|----------|-----------|---------------|-----|---|
| 274 | 458546,1 | 1326832,8 | аналитический | 2,5 | - |
| 275 | 458515,0 | 1326864,6 | аналитический | 2,5 | - |
| 276 | 458467,3 | 1326908,4 | аналитический | 2,5 | - |
| 277 | 458462,9 | 1326914,1 | аналитический | 2,5 | - |
| 278 | 458462,9 | 1326919,2 | аналитический | 2,5 | - |
| 279 | 458464,2 | 1326924,9 | аналитический | 2,5 | - |
| 280 | 458469,9 | 1326943,3 | аналитический | 2,5 | - |
| 281 | 458473,1 | 1326955,4 | аналитический | 2,5 | - |
| 282 | 458472,4 | 1326964,3 | аналитический | 2,5 | - |
| 283 | 458473,1 | 1326973,8 | аналитический | 2,5 | - |
| 284 | 458468,6 | 1326987,1 | аналитический | 2,5 | - |
| 285 | 458465,4 | 1326992,9 | аналитический | 2,5 | - |
| 286 | 458457,2 | 1327002,4 | аналитический | 2,5 | - |
| 287 | 458448,3 | 1327008,7 | аналитический | 2,5 | - |
| 288 | 458438,1 | 1327015,7 | аналитический | 2,5 | - |
| 289 | 458427,3 | 1327019,5 | аналитический | 2,5 | - |
| 290 | 458417,2 | 1327022,7 | аналитический | 2,5 | - |
| 291 | 458405,1 | 1327024,6 | аналитический | 2,5 | - |
| 292 | 458401,9 | 1327024,6 | аналитический | 2,5 | - |
| 293 | 458392,4 | 1327027,8 | аналитический | 2,5 | - |
| 294 | 458354,9 | 1327052,5 | аналитический | 2,5 | - |
| 295 | 458340,3 | 1327062,1 | аналитический | 2,5 | - |
| 296 | 458335,9 | 1327067,2 | аналитический | 2,5 | - |
| 297 | 458333,4 | 1327076,7 | аналитический | 2,5 | - |
| 298 | 458332,1 | 1327088,7 | аналитический | 2,5 | - |
| 299 | 458336,5 | 1327135,1 | аналитический | 2,5 | - |
| 300 | 458343,5 | 1327164,9 | аналитический | 2,5 | - |
| 301 | 458346,7 | 1327185,9 | аналитический | 2,5 | - |
| 302 | 458349,9 | 1327197,3 | аналитический | 2,5 | - |
| 303 | 458348,0 | 1327205,6 | аналитический | 2,5 | - |
| 304 | 458349,9 | 1327213,8 | аналитический | 2,5 | - |
| 305 | 458349,9 | 1327224,0 | аналитический | 2,5 | - |
| 306 | 458350,5 | 1327232,9 | аналитический | 2,5 | - |
| 307 | 458348,0 | 1327241,8 | аналитический | 2,5 | - |
| 308 | 458344,1 | 1327250,7 | аналитический | 2,5 | - |
| 309 | 458336,5 | 1327256,4 | аналитический | 2,5 | - |
| 310 | 458330,2 | 1327261,5 | аналитический | 2,5 | - |
| 311 | 458323,8 | 1327269,7 | аналитический | 2,5 | - |
| 312 | 458321,9 | 1327278,6 | аналитический | 2,5 | - |
| 313 | 458323,2 | 1327288,1 | аналитический | 2,5 | - |
| 314 | 458326,4 | 1327297,7 | аналитический | 2,5 | - |
| 315 | 458327,0 | 1327307,2 | аналитический | 2,5 | - |
| 316 | 458325,1 | 1327316,7 | аналитический | 2,5 | - |
| 317 | 458324,5 | 1327328,8 | аналитический | 2,5 | - |
| 318 | 458322,6 | 1327337,7 | аналитический | 2,5 | - |
| 319 | 458319,4 | 1327344,6 | аналитический | 2,5 | - |
| 320 | 458308,0 | 1327354,8 | аналитический | 2,5 | - |
| 321 | 458285,1 | 1327368,8 | аналитический | 2,5 | - |

ОПИСАНИЕ МЕСТОПОЛОЖЕНИЯ ГРАНИЦ
деревня Обухово Сокуровского
сельского поселения Лаишевского муниципального района
Республики Татарстан
(наименование объекта)

Сведения о местоположении границ объекта

| | | | | | |
|-----|-----------|------------|---------------|-----|---|
| 322 | 458272,4 | 1327378,3 | аналитический | 2,5 | - |
| 323 | 458272,4 | 1327381,5 | аналитический | 2,5 | - |
| 324 | 458267,3 | 1327384,7 | аналитический | 2,5 | - |
| 325 | 458231,1 | 1327405,6 | аналитический | 2,5 | - |
| 326 | 458177,1 | 1327425,3 | аналитический | 2,5 | - |
| 327 | 458155,5 | 1327427,8 | аналитический | 2,5 | - |
| 328 | 458142,2 | 1327424,0 | аналитический | 2,5 | - |
| 329 | 458136,5 | 1327422,1 | аналитический | 2,5 | - |
| 330 | 458131,4 | 1327415,8 | аналитический | 2,5 | - |
| 331 | 458127,0 | 1327404,3 | аналитический | 2,5 | - |
| 332 | 458123,8 | 1327392,3 | аналитический | 2,5 | - |
| 333 | 458122,5 | 1327385,9 | аналитический | 2,5 | - |
| 334 | 458115,5 | 1327373,9 | аналитический | 2,5 | - |
| 335 | 458107,3 | 1327368,1 | аналитический | 2,5 | - |
| 336 | 458105,9 | 1327367,2 | аналитический | 2,5 | - |
| 337 | 458101,5 | 1327364,5 | аналитический | 2,5 | - |
| 338 | 458104,0 | 1327384,7 | аналитический | 2,5 | - |
| 339 | 458103,4 | 1327391,2 | аналитический | 2,5 | - |
| 340 | 458100,3 | 1327400,5 | аналитический | 2,5 | - |
| 341 | 458095,3 | 1327411,2 | аналитический | 2,5 | - |
| 342 | 458092,4 | 1327417,7 | аналитический | 2,5 | - |
| 343 | 458075,6 | 1327431,9 | аналитический | 2,5 | - |
| 344 | 458046,3 | 1327453,6 | аналитический | 2,5 | - |
| 345 | 458021,9 | 1327476,7 | аналитический | 2,5 | - |
| 346 | 458011,4 | 1327494,4 | аналитический | 2,5 | - |
| 347 | 458009,3 | 1327504,0 | аналитический | 2,5 | - |
| 348 | 458010,39 | 1327508,49 | аналитический | 2,5 | - |
| 349 | 458013,9 | 1327523,0 | аналитический | 2,5 | - |
| 350 | 458018,5 | 1327534,8 | аналитический | 2,5 | - |
| 351 | 458023,8 | 1327543,4 | аналитический | 2,5 | - |
| 352 | 458038,9 | 1327551,2 | аналитический | 2,5 | - |
| 353 | 458045,2 | 1327553,8 | аналитический | 2,5 | - |
| 354 | 458053,7 | 1327553,7 | аналитический | 2,5 | - |
| 355 | 458063,5 | 1327551,8 | аналитический | 2,5 | - |
| 356 | 458102,3 | 1327528,9 | аналитический | 2,5 | - |
| 357 | 458123,1 | 1327527,6 | аналитический | 2,5 | - |
| 358 | 458145,9 | 1327530,7 | аналитический | 2,5 | - |
| 359 | 458153,5 | 1327536,6 | аналитический | 2,5 | - |
| 360 | 458165,5 | 1327549,9 | аналитический | 2,5 | - |
| 361 | 458172,2 | 1327557,3 | аналитический | 2,5 | - |
| 362 | 458207,7 | 1327584,3 | аналитический | 2,5 | - |
| 363 | 458211,37 | 1327587,73 | аналитический | 2,5 | - |
| 364 | 458289,6 | 1327656,0 | аналитический | 2,5 | - |
| 365 | 458383,0 | 1327733,0 | аналитический | 2,5 | - |
| 366 | 458394,86 | 1327742,5 | аналитический | 2,5 | - |
| 367 | 458421,7 | 1327764,0 | аналитический | 2,5 | - |
| 368 | 458482,1 | 1327815,4 | аналитический | 2,5 | - |
| 369 | 458504,3 | 1327833,2 | аналитический | 2,5 | - |

ОПИСАНИЕ МЕСТОПОЛОЖЕНИЯ ГРАНИЦ
деревня Обухово Сокуровского
сельского поселения Лаишевского муниципального района
Республики Татарстан
(наименование объекта)

Сведения о местоположении границ объекта

| | | | | | |
|-----|-----------|------------|---------------|-----|---|
| 370 | 458531,5 | 1327856,6 | аналитический | 2,5 | - |
| 371 | 458534,8 | 1327860,5 | аналитический | 2,5 | - |
| 372 | 458575,2 | 1327886,8 | аналитический | 2,5 | - |
| 373 | 458589,6 | 1327891,5 | аналитический | 2,5 | - |
| 374 | 458600,7 | 1327892,5 | аналитический | 2,5 | - |
| 375 | 458597,0 | 1327940,3 | аналитический | 2,5 | - |
| 376 | 458589,93 | 1328091,4 | аналитический | 2,5 | - |
| 377 | 458586,9 | 1328149,8 | аналитический | 2,5 | - |
| 378 | 458583,7 | 1328150,5 | аналитический | 2,5 | - |
| 379 | 458527,2 | 1328126,3 | аналитический | 2,5 | - |
| 380 | 458451,6 | 1328097,1 | аналитический | 2,5 | - |
| 381 | 458332,2 | 1328048,2 | аналитический | 2,5 | - |
| 382 | 458279,45 | 1328026,79 | аналитический | 2,5 | - |
| 383 | 458221,1 | 1328003,1 | аналитический | 2,5 | - |
| 384 | 458129,7 | 1327966,9 | аналитический | 2,5 | - |
| 385 | 458056,6 | 1327938,4 | аналитический | 2,5 | - |
| 386 | 458018,5 | 1327923,8 | аналитический | 2,5 | - |
| 387 | 457982,3 | 1327846,9 | аналитический | 2,5 | - |
| 388 | 457915,0 | 1327712,9 | аналитический | 2,5 | - |
| 389 | 457853,53 | 1327587,93 | аналитический | 2,5 | - |
| 390 | 457839,5 | 1327559,4 | аналитический | 2,5 | - |
| 391 | 457796,1 | 1327449,4 | аналитический | 2,5 | - |
| 392 | 457763,8 | 1327375,8 | аналитический | 2,5 | - |
| 393 | 457761,6 | 1327371,5 | аналитический | 2,5 | - |
| 394 | 457759,9 | 1327368,1 | аналитический | 2,5 | - |
| 395 | 457757,9 | 1327363,4 | аналитический | 2,5 | - |
| 396 | 457757,9 | 1327363,3 | аналитический | 2,5 | - |
| 397 | 457749,1 | 1327316,1 | аналитический | 2,5 | - |
| 398 | 457750,4 | 1327307,1 | аналитический | 2,5 | - |
| 399 | 457769,8 | 1327273,6 | аналитический | 2,5 | - |
| 400 | 457808,8 | 1327235,7 | аналитический | 2,5 | - |
| 401 | 457823,7 | 1327225,4 | аналитический | 2,5 | - |
| 402 | 457845,5 | 1327215,8 | аналитический | 2,5 | - |
| 403 | 457867,8 | 1327206,9 | аналитический | 2,5 | - |
| 404 | 457894,7 | 1327198,6 | аналитический | 2,5 | - |
| 405 | 457901,7 | 1327197,3 | аналитический | 2,5 | - |
| 406 | 457935,2 | 1327186,5 | аналитический | 2,5 | - |
| 407 | 457951,5 | 1327180,9 | аналитический | 2,5 | - |
| 408 | 457951,8 | 1327180,7 | аналитический | 2,5 | - |
| 409 | 457949,8 | 1327171,9 | аналитический | 2,5 | - |
| 410 | 457947,9 | 1327152,2 | аналитический | 2,5 | - |
| 411 | 457942,2 | 1327135,7 | аналитический | 2,5 | - |
| 412 | 457930,8 | 1327120,5 | аналитический | 2,5 | - |
| 413 | 457925,0 | 1327114,8 | аналитический | 2,5 | - |
| 414 | 457916,2 | 1327111,0 | аналитический | 2,5 | - |
| 415 | 457907,3 | 1327111,0 | аналитический | 2,5 | - |
| 416 | 457888,8 | 1327114,1 | аналитический | 2,5 | - |
| 417 | 457860,9 | 1327121,8 | аналитический | 2,5 | - |

ОПИСАНИЕ МЕСТОПОЛОЖЕНИЯ ГРАНИЦ
деревня Обухово Сокуровского
сельского поселения Лаишевского муниципального района
Республики Татарстан
(наименование объекта)

Сведения о местоположении границ объекта

| | | | | | |
|-----|-----------|------------|---------------|-----|---|
| 418 | 457853,3 | 1327123,0 | аналитический | 2,5 | - |
| 419 | 457841,2 | 1327123,7 | аналитический | 2,5 | - |
| 420 | 457815,2 | 1327120,5 | аналитический | 2,5 | - |
| 421 | 457802,5 | 1327121,8 | аналитический | 2,5 | - |
| 422 | 457786,0 | 1327123,0 | аналитический | 2,5 | - |
| 423 | 457773,3 | 1327124,9 | аналитический | 2,5 | - |
| 424 | 457758,7 | 1327125,6 | аналитический | 2,5 | - |
| 425 | 457735,2 | 1327127,5 | аналитический | 2,5 | - |
| 426 | 457721,2 | 1327128,7 | аналитический | 2,5 | - |
| 427 | 457683,1 | 1327131,3 | аналитический | 2,5 | - |
| 428 | 457660,2 | 1327131,3 | аналитический | 2,5 | - |
| 429 | 457628,5 | 1327055,1 | аналитический | 2,5 | - |
| 430 | 457597,4 | 1326977,0 | аналитический | 2,5 | - |
| 431 | 457595,5 | 1326971,9 | аналитический | 2,5 | - |
| 432 | 457555,5 | 1326871,6 | аналитический | 2,5 | - |
| 433 | 457531,3 | 1326808,7 | аналитический | 2,5 | - |
| 434 | 457528,8 | 1326802,4 | аналитический | 2,5 | - |
| 435 | 457509,1 | 1326752,2 | аналитический | 2,5 | - |
| 436 | 457507,8 | 1326730,0 | аналитический | 2,5 | - |
| 437 | 457502,1 | 1326708,4 | аналитический | 2,5 | - |
| 438 | 457499,6 | 1326692,5 | аналитический | 2,5 | - |
| 439 | 457502,8 | 1326681,1 | аналитический | 2,5 | - |
| 440 | 457508,5 | 1326671,5 | аналитический | 2,5 | - |
| 441 | 457520,5 | 1326656,3 | аналитический | 2,5 | - |
| 442 | 457545,9 | 1326639,8 | аналитический | 2,5 | - |
| 443 | 457567,5 | 1326622,7 | аналитический | 2,5 | - |
| 444 | 457572,6 | 1326618,8 | аналитический | 2,5 | - |
| 445 | 457605,0 | 1326604,9 | аналитический | 2,5 | - |
| 446 | 457667,9 | 1326587,7 | аналитический | 2,5 | - |
| 447 | 457711,7 | 1326574,4 | аналитический | 2,5 | - |
| 448 | 457747,9 | 1326556,0 | аналитический | 2,5 | - |
| 449 | 457775,8 | 1326546,5 | аналитический | 2,5 | - |
| 450 | 457803,8 | 1326531,8 | аналитический | 2,5 | - |
| 451 | 457830,4 | 1326521,1 | аналитический | 2,5 | - |
| 452 | 457859,0 | 1326507,1 | аналитический | 2,5 | - |
| 453 | 457862,2 | 1326505,0 | аналитический | 2,5 | - |
| 454 | 457863,1 | 1326505,3 | аналитический | 2,5 | - |
| 455 | 457864,7 | 1326505,3 | аналитический | 2,5 | - |
| 456 | 457866,21 | 1326505,13 | аналитический | 2,5 | - |
| 457 | 457870,9 | 1326504,6 | аналитический | 2,5 | - |
| 458 | 457888,7 | 1326498,8 | аналитический | 2,5 | - |
| 459 | 457887,7 | 1326495,0 | аналитический | 2,5 | - |
| 460 | 457884,84 | 1326495,89 | аналитический | 2,5 | - |
| 461 | 457869,9 | 1326500,6 | аналитический | 2,5 | - |
| 462 | 457865,8 | 1326501,3 | аналитический | 2,5 | - |
| 463 | 457863,7 | 1326501,3 | аналитический | 2,5 | - |
| 464 | 457860,5 | 1326500,2 | аналитический | 2,5 | - |
| 465 | 457830,9 | 1326480,0 | аналитический | 2,5 | - |

ОПИСАНИЕ МЕСТОПОЛОЖЕНИЯ ГРАНИЦ
деревня Обухово Сокуровского
сельского поселения Лаишевского муниципального района
Республики Татарстан
(наименование объекта)

Сведения о местоположении границ объекта

| | | | | | |
|-----|-----------|------------|------------------|-----|---|
| 466 | 457808,6 | 1326467,3 | аналитический | 2,5 | - |
| 467 | 457788,7 | 1326455,7 | аналитический | 2,5 | - |
| 468 | 457775,5 | 1326452,4 | аналитический | 2,5 | - |
| 469 | 457737,5 | 1326451,1 | аналитический | 2,5 | - |
| 470 | 457718,6 | 1326455,7 | аналитический | 2,5 | - |
| 471 | 457689,7 | 1326468,8 | аналитический | 2,5 | - |
| 472 | 457668,3 | 1326478,5 | аналитический | 2,5 | - |
| 473 | 457615,7 | 1326497,6 | аналитический | 2,5 | - |
| 474 | 457580,21 | 1326509,56 | аналитический | 2,5 | - |
| 475 | 457568,8 | 1326513,4 | аналитический | 2,5 | - |
| 476 | 457533,5 | 1326525,4 | аналитический | 2,5 | - |
| 477 | 457527,4 | 1326526,0 | аналитический | 2,5 | - |
| 478 | 457510,4 | 1326526,0 | аналитический | 2,5 | - |
| 479 | 457497,4 | 1326526,0 | аналитический | 2,5 | - |
| 480 | 457487,1 | 1326523,1 | аналитический | 2,5 | - |
| 481 | 457479,3 | 1326518,3 | аналитический | 2,5 | - |
| 482 | 457473,5 | 1326511,2 | аналитический | 2,5 | - |
| 483 | 457470,5 | 1326502,9 | аналитический | 2,5 | - |
| 484 | 457469,8 | 1326496,2 | аналитический | 2,5 | - |
| 485 | 457469,8 | 1326487,8 | аналитический | 2,5 | - |
| 486 | 457476,7 | 1326469,6 | аналитический | 2,5 | - |
| 487 | 457480,0 | 1326458,5 | аналитический | 2,5 | - |
| 488 | 457480,0 | 1326451,4 | аналитический | 2,5 | - |
| 489 | 457476,6 | 1326443,9 | аналитический | 2,5 | - |
| 490 | 457471,4 | 1326436,2 | аналитический | 2,5 | - |
| 491 | 457468,6 | 1326431,0 | аналитический | 2,5 | - |
| 492 | 457468,6 | 1326427,3 | аналитический | 2,5 | - |
| 493 | 457469,77 | 1326421,57 | аналитический | 2,5 | - |
| 494 | 457471,0 | 1326415,7 | аналитический | 2,5 | - |
| 495 | 457478,4 | 1326402,7 | аналитический | 2,5 | - |
| 496 | 457481,8 | 1326396,7 | аналитический | 2,5 | - |
| 497 | 457483,8 | 1326387,3 | аналитический | 2,5 | - |
| 498 | 457483,8 | 1326378,8 | аналитический | 2,5 | - |
| 499 | 457480,1 | 1326373,1 | аналитический | 2,5 | - |
| 500 | 457452,1 | 1326348,1 | аналитический | 2,5 | - |
| 501 | 457427,2 | 1326323,3 | аналитический | 2,5 | - |
| 502 | 457403,3 | 1326306,5 | аналитический | 2,5 | - |
| 503 | 457390,2 | 1326302,0 | аналитический | 2,5 | - |
| 504 | 457383,4 | 1326300,67 | аналитический | 2,5 | - |
| 505 | 457347,7 | 1326293,7 | аналитический | 2,5 | - |
| 506 | 457317,3 | 1326283,6 | аналитический | 2,5 | - |
| 507 | 457289,5 | 1326274,3 | аналитический | 2,5 | - |
| 508 | 457278,9 | 1326275,3 | аналитический | 2,5 | - |
| 509 | 457272,9 | 1326275,3 | аналитический | 2,5 | - |
| 510 | 457257,7 | 1326278,5 | аналитический | 2,5 | - |
| 511 | 457243,7 | 1326284,2 | аналитический | 2,5 | - |
| 512 | 457227,69 | 1326293,6 | аналитический | 2,5 | - |
| 513 | 457225,3 | 1326295,0 | картометрический | 5,0 | - |

ОПИСАНИЕ МЕСТОПОЛОЖЕНИЯ ГРАНИЦ
деревня Обухово Сокуровского
сельского поселения Лаишевского муниципального района
Республики Татарстан
(наименование объекта)

Сведения о местоположении границ объекта

| | | | | | |
|-----|-----------|------------|------------------|-----|---|
| 514 | 457195,4 | 1326319,1 | картометрический | 5,0 | - |
| 515 | 457178,19 | 1326334,0 | аналитический | 2,5 | - |
| 516 | 457163,58 | 1326366,46 | аналитический | 2,5 | - |
| 517 | 457138,91 | 1326370,67 | аналитический | 2,5 | - |
| 518 | 457117,17 | 1326371,29 | аналитический | 2,5 | - |
| 519 | 457103,02 | 1326364,67 | аналитический | 2,5 | - |
| 520 | 457103,24 | 1326364,44 | аналитический | 2,5 | - |
| 521 | 457082,6 | 1326348,34 | аналитический | 2,5 | - |
| 522 | 457071,16 | 1326339,0 | аналитический | 2,5 | - |
| 523 | 457065,84 | 1326340,67 | аналитический | 2,5 | - |
| 524 | 457057,5 | 1326337,13 | аналитический | 2,5 | - |
| 525 | 457059,64 | 1326334,77 | аналитический | 2,5 | - |
| 526 | 457036,73 | 1326319,62 | аналитический | 2,5 | - |
| 527 | 457020,89 | 1326309,15 | аналитический | 2,5 | - |
| 528 | 457026,85 | 1326284,57 | аналитический | 2,5 | - |
| 529 | 457021,56 | 1326288,64 | аналитический | 2,5 | - |
| 530 | 457005,35 | 1326300,01 | аналитический | 2,5 | - |
| 531 | 456963,88 | 1326272,46 | аналитический | 2,5 | - |
| 532 | 456962,78 | 1326273,51 | аналитический | 2,5 | - |
| 533 | 456944,5 | 1326254,88 | аналитический | 2,5 | - |
| 534 | 456918,21 | 1326228,14 | аналитический | 2,5 | - |
| 535 | 456925,19 | 1326222,6 | аналитический | 2,5 | - |
| 536 | 456888,88 | 1326198,72 | аналитический | 2,5 | - |
| 537 | 456869,23 | 1326207,62 | аналитический | 2,5 | - |
| 538 | 456873,5 | 1326203,96 | аналитический | 2,5 | - |
| 539 | 456833,41 | 1326160,87 | картометрический | 5,0 | - |
| 540 | 456833,26 | 1326160,86 | аналитический | 2,5 | - |
| 541 | 456809,27 | 1326143,07 | аналитический | 2,5 | - |
| 542 | 456800,06 | 1326147,55 | аналитический | 2,5 | - |
| 543 | 456788,32 | 1326159,56 | аналитический | 2,5 | - |
| 544 | 456773,19 | 1326144,24 | аналитический | 2,5 | - |
| 545 | 456760,14 | 1326131,26 | аналитический | 2,5 | - |
| 546 | 456756,44 | 1326135,73 | аналитический | 2,5 | - |
| 547 | 456739,82 | 1326123,61 | аналитический | 2,5 | - |
| 548 | 456729,88 | 1326116,76 | аналитический | 2,5 | - |
| 549 | 456732,24 | 1326114,75 | аналитический | 2,5 | - |
| 550 | 456730,12 | 1326112,23 | аналитический | 2,5 | - |
| 551 | 456727,2 | 1326113,39 | аналитический | 2,5 | - |
| 552 | 456724,34 | 1326112,58 | аналитический | 2,5 | - |
| 553 | 456714,54 | 1326105,23 | аналитический | 2,5 | - |
| 554 | 456714,85 | 1326104,62 | аналитический | 2,5 | - |
| 555 | 456714,4 | 1326105,23 | аналитический | 2,5 | - |
| 556 | 456705,76 | 1326098,86 | аналитический | 2,5 | - |
| 557 | 456698,61 | 1326092,64 | аналитический | 2,5 | - |
| 558 | 456697,27 | 1326092,57 | аналитический | 2,5 | - |
| 559 | 456695,04 | 1326088,36 | аналитический | 2,5 | - |
| 560 | 456698,84 | 1326084,09 | аналитический | 2,5 | - |
| 561 | 456700,92 | 1326086,0 | аналитический | 2,5 | - |

ОПИСАНИЕ МЕСТОПОЛОЖЕНИЯ ГРАНИЦ
деревня Обухово Сокуровского
сельского поселения Лаишевского муниципального района
Республики Татарстан
(наименование объекта)

Сведения о местоположении границ объекта

| | | | | | |
|-----|-----------|------------|------------------|-----|---|
| 562 | 456710,43 | 1326077,81 | аналитический | 2,5 | - |
| 563 | 456710,63 | 1326075,68 | аналитический | 2,5 | - |
| 564 | 456709,97 | 1326075,09 | аналитический | 2,5 | - |
| 565 | 456713,83 | 1326070,11 | аналитический | 2,5 | - |
| 566 | 456696,91 | 1326058,02 | аналитический | 2,5 | - |
| 567 | 456709,32 | 1326069,58 | аналитический | 2,5 | - |
| 568 | 456692,77 | 1326086,55 | аналитический | 2,5 | - |
| 569 | 456660,45 | 1326057,74 | аналитический | 2,5 | - |
| 570 | 456627,21 | 1326033,92 | аналитический | 2,5 | - |
| 571 | 456601,48 | 1326004,48 | аналитический | 2,5 | - |
| 572 | 456602,88 | 1325982,92 | аналитический | 2,5 | - |
| 573 | 456596,34 | 1325977,43 | аналитический | 2,5 | - |
| 574 | 456595,89 | 1325977,05 | аналитический | 2,5 | - |
| 575 | 456592,71 | 1325992,46 | аналитический | 2,5 | - |
| 576 | 456584,65 | 1325992,83 | аналитический | 2,5 | - |
| 577 | 456564,32 | 1325988,4 | аналитический | 2,5 | - |
| 578 | 456555,08 | 1325983,21 | аналитический | 2,5 | - |
| 579 | 456550,34 | 1325970,25 | аналитический | 2,5 | - |
| 580 | 456566,26 | 1325952,24 | аналитический | 2,5 | - |
| 581 | 456565,02 | 1325951,2 | аналитический | 2,5 | - |
| 582 | 456552,92 | 1325959,38 | аналитический | 2,5 | - |
| 583 | 456552,14 | 1325963,26 | аналитический | 2,5 | - |
| 584 | 456548,21 | 1325965,04 | аналитический | 2,5 | - |
| 585 | 456540,05 | 1325966,27 | аналитический | 2,5 | - |
| 586 | 456531,48 | 1325963,12 | аналитический | 2,5 | - |
| 587 | 456519,2 | 1325954,91 | аналитический | 2,5 | - |
| 588 | 456502,18 | 1325938,58 | аналитический | 2,5 | - |
| 589 | 456500,36 | 1325939,48 | аналитический | 2,5 | - |
| 590 | 456480,61 | 1325919,51 | аналитический | 2,5 | - |
| 591 | 456481,12 | 1325919,11 | аналитический | 2,5 | - |
| 592 | 456463,73 | 1325895,4 | аналитический | 2,5 | - |
| 593 | 456454,73 | 1325879,69 | аналитический | 2,5 | - |
| 594 | 456475,1 | 1325867,26 | аналитический | 2,5 | - |
| 595 | 456474,31 | 1325866,48 | аналитический | 2,5 | - |
| 596 | 456450,64 | 1325880,33 | аналитический | 2,5 | - |
| 597 | 456424,73 | 1325848,76 | аналитический | 2,5 | - |
| 598 | 456445,44 | 1325838,08 | аналитический | 2,5 | - |
| 599 | 456441,76 | 1325834,46 | аналитический | 2,5 | - |
| 600 | 456425,23 | 1325841,74 | аналитический | 2,5 | - |
| 601 | 456416,97 | 1325830,44 | аналитический | 2,5 | - |
| 602 | 456406,13 | 1325814,33 | аналитический | 2,5 | - |
| 603 | 456397,33 | 1325800,69 | картометрический | 5,0 | - |
| 604 | 456384,93 | 1325805,81 | аналитический | 2,5 | - |
| 605 | 456373,9 | 1325810,93 | аналитический | 2,5 | - |
| 606 | 456361,7 | 1325798,66 | аналитический | 2,5 | - |
| 607 | 456361,23 | 1325793,83 | аналитический | 2,5 | - |
| 608 | 456361,92 | 1325791,76 | аналитический | 2,5 | - |
| 609 | 456364,29 | 1325784,31 | аналитический | 2,5 | - |

ОПИСАНИЕ МЕСТОПОЛОЖЕНИЯ ГРАНИЦ
деревня Обухово Сокуровского
сельского поселения Лаишевского муниципального района
Республики Татарстан
(наименование объекта)

Сведения о местоположении границ объекта

| | | | | | |
|-----|-----------|------------|------------------|-----|---|
| 610 | 456369,83 | 1325776,49 | аналитический | 2,5 | - |
| 611 | 456371,66 | 1325775,57 | аналитический | 2,5 | - |
| 612 | 456367,02 | 1325758,85 | аналитический | 2,5 | - |
| 613 | 456359,79 | 1325751,47 | аналитический | 2,5 | - |
| 614 | 456347,4 | 1325756,12 | аналитический | 2,5 | - |
| 615 | 456343,78 | 1325773,02 | аналитический | 2,5 | - |
| 616 | 456319,27 | 1325746,64 | аналитический | 2,5 | - |
| 617 | 456297,38 | 1325722,9 | аналитический | 2,5 | - |
| 618 | 456319,5 | 1325710,5 | аналитический | 2,5 | - |
| 619 | 456318,85 | 1325709,87 | аналитический | 2,5 | - |
| 620 | 456291,18 | 1325724,9 | аналитический | 2,5 | - |
| 621 | 456265,6 | 1325677,33 | картометрический | 5,0 | - |
| 622 | 456261,05 | 1325677,46 | аналитический | 2,5 | - |
| 623 | 456247,22 | 1325661,26 | аналитический | 2,5 | - |
| 624 | 456233,85 | 1325648,17 | аналитический | 2,5 | - |
| 625 | 456232,01 | 1325646,35 | аналитический | 2,5 | - |
| 626 | 456228,67 | 1325628,87 | аналитический | 2,5 | - |
| 627 | 456231,58 | 1325626,57 | аналитический | 2,5 | - |
| 628 | 456212,57 | 1325603,36 | аналитический | 2,5 | - |
| 629 | 456217,57 | 1325599,27 | аналитический | 2,5 | - |
| 630 | 456214,49 | 1325595,29 | аналитический | 2,5 | - |
| 631 | 456202,25 | 1325605,78 | аналитический | 2,5 | - |
| 632 | 456184,54 | 1325577,23 | аналитический | 2,5 | - |
| 633 | 456179,8 | 1325569,53 | аналитический | 2,5 | - |
| 634 | 456174,58 | 1325573,99 | аналитический | 2,5 | - |
| 635 | 456159,68 | 1325549,32 | аналитический | 2,5 | - |
| 636 | 456147,2 | 1325530,33 | картометрический | 5,0 | - |
| 637 | 456138,9 | 1325521,44 | картометрический | 5,0 | - |
| 638 | 456140,42 | 1325520,65 | картометрический | 5,0 | - |
| 639 | 456133,48 | 1325511,31 | картометрический | 5,0 | - |
| 640 | 456141,56 | 1325504,24 | аналитический | 2,5 | - |
| 641 | 456124,97 | 1325485,54 | аналитический | 2,5 | - |
| 642 | 456108,37 | 1325466,84 | аналитический | 2,5 | - |
| 643 | 456093,15 | 1325445,15 | картометрический | 5,0 | - |
| 644 | 456082,29 | 1325419,35 | аналитический | 2,5 | - |
| 645 | 456080,54 | 1325420,85 | аналитический | 2,5 | - |
| 646 | 456058,38 | 1325396,39 | аналитический | 2,5 | - |
| 647 | 456051,15 | 1325382,5 | аналитический | 2,5 | - |
| 648 | 456032,23 | 1325359,08 | аналитический | 2,5 | - |
| 649 | 456039,61 | 1325353,42 | аналитический | 2,5 | - |
| 650 | 456047,46 | 1325345,4 | аналитический | 2,5 | - |
| 651 | 456037,83 | 1325334,25 | картометрический | 5,0 | - |
| 652 | 456036,38 | 1325335,55 | аналитический | 2,5 | - |
| 653 | 456024,9 | 1325328,95 | аналитический | 2,5 | - |
| 654 | 456005,1 | 1325311,08 | аналитический | 2,5 | - |
| 655 | 455982,42 | 1325290,02 | аналитический | 2,5 | - |
| 656 | 455977,0 | 1325284,0 | картометрический | 5,0 | - |
| 657 | 455979,22 | 1325282,35 | аналитический | 2,5 | - |

ОПИСАНИЕ МЕСТОПОЛОЖЕНИЯ ГРАНИЦ
деревня Обухово Сокуровского
сельского поселения Лаишевского муниципального района
Республики Татарстан
(наименование объекта)

Сведения о местоположении границ объекта

| | | | | | |
|-----|-----------|------------|------------------|-----|---|
| 658 | 455959,49 | 1325260,51 | аналитический | 2,5 | - |
| 659 | 455940,13 | 1325238,62 | аналитический | 2,5 | - |
| 660 | 455920,58 | 1325218,94 | аналитический | 2,5 | - |
| 661 | 455905,33 | 1325197,11 | аналитический | 2,5 | - |
| 662 | 455886,97 | 1325170,04 | аналитический | 2,5 | - |
| 663 | 455879,44 | 1325160,67 | аналитический | 2,5 | - |
| 664 | 455859,96 | 1325137,86 | аналитический | 2,5 | - |
| 665 | 455860,8 | 1325137,21 | аналитический | 2,5 | - |
| 666 | 455839,39 | 1325112,97 | аналитический | 2,5 | - |
| 667 | 455840,19 | 1325112,26 | аналитический | 2,5 | - |
| 668 | 455837,88 | 1325110,22 | аналитический | 2,5 | - |
| 669 | 455835,01 | 1325112,56 | аналитический | 2,5 | - |
| 670 | 455810,25 | 1325088,31 | аналитический | 2,5 | - |
| 671 | 455831,46 | 1325071,08 | аналитический | 2,5 | - |
| 672 | 455834,2 | 1325070,11 | аналитический | 2,5 | - |
| 673 | 455846,94 | 1325064,02 | аналитический | 2,5 | - |
| 674 | 455889,2 | 1325053,43 | аналитический | 2,5 | - |
| 675 | 455907,74 | 1325049,86 | аналитический | 2,5 | - |
| 676 | 455920,83 | 1325046,1 | аналитический | 2,5 | - |
| 677 | 455939,03 | 1325041,24 | аналитический | 2,5 | - |
| 678 | 455976,88 | 1325032,38 | аналитический | 2,5 | - |
| 679 | 456017,99 | 1325019,96 | картометрический | 5,0 | - |
| 680 | 456051,19 | 1325002,32 | картометрический | 5,0 | - |
| 681 | 456055,38 | 1325013,34 | аналитический | 2,5 | - |
| 682 | 456055,59 | 1325017,2 | аналитический | 2,5 | - |
| 683 | 456061,5 | 1325036,31 | аналитический | 2,5 | - |
| 684 | 456068,66 | 1325079,38 | аналитический | 2,5 | - |
| 685 | 456073,76 | 1325119,75 | аналитический | 2,5 | - |
| 686 | 456078,5 | 1325151,97 | аналитический | 2,5 | - |
| 687 | 456088,39 | 1325181,11 | аналитический | 2,5 | - |
| 688 | 456094,81 | 1325197,3 | аналитический | 2,5 | - |
| 689 | 456106,75 | 1325223,7 | аналитический | 2,5 | - |
| 690 | 456109,76 | 1325229,36 | аналитический | 2,5 | - |
| 691 | 456131,35 | 1325252,15 | аналитический | 2,5 | - |
| 692 | 456132,16 | 1325252,88 | аналитический | 2,5 | - |
| 693 | 456139,36 | 1325243,43 | аналитический | 2,5 | - |
| 694 | 456140,5 | 1325242,16 | аналитический | 2,5 | - |
| 695 | 456144,32 | 1325237,24 | аналитический | 2,5 | - |
| 696 | 456149,95 | 1325241,63 | аналитический | 2,5 | - |
| 697 | 456152,18 | 1325243,37 | аналитический | 2,5 | - |
| 698 | 456159,95 | 1325249,14 | аналитический | 2,5 | - |
| 699 | 456160,91 | 1325249,81 | аналитический | 2,5 | - |
| 700 | 456163,6 | 1325252,3 | аналитический | 2,5 | - |
| 701 | 456184,9 | 1325268,5 | аналитический | 2,5 | - |
| 702 | 456210,7 | 1325285,6 | аналитический | 2,5 | - |
| 703 | 456213,7 | 1325285,3 | аналитический | 2,5 | - |
| 704 | 456222,0 | 1325282,8 | аналитический | 2,5 | - |
| 705 | 456222,98 | 1325282,99 | аналитический | 2,5 | - |

ОПИСАНИЕ МЕСТОПОЛОЖЕНИЯ ГРАНИЦ
деревня Обухово Сокуровского
сельского поселения Лаишевского муниципального района
Республики Татарстан
(наименование объекта)

Сведения о местоположении границ объекта

| | | | | | |
|-----|-----------|------------|------------------|-----|---|
| 706 | 456227,52 | 1325284,69 | аналитический | 2,5 | - |
| 707 | 456232,82 | 1325286,65 | аналитический | 2,5 | - |
| 708 | 456236,57 | 1325288,04 | аналитический | 2,5 | - |
| 709 | 456243,3 | 1325280,39 | аналитический | 2,5 | - |
| 710 | 456227,13 | 1325235,6 | аналитический | 2,5 | - |
| 711 | 456210,16 | 1325188,57 | аналитический | 2,5 | - |
| 712 | 456193,17 | 1325141,51 | аналитический | 2,5 | - |
| 713 | 456182,97 | 1325113,3 | аналитический | 2,5 | - |
| 714 | 456172,78 | 1325085,08 | аналитический | 2,5 | - |
| 715 | 456162,6 | 1325056,86 | аналитический | 2,5 | - |
| 716 | 456154,11 | 1325033,35 | аналитический | 2,5 | - |
| 717 | 456152,01 | 1325026,11 | аналитический | 2,5 | - |
| 718 | 456150,35 | 1325011,85 | аналитический | 2,5 | - |
| 719 | 456158,09 | 1324991,31 | аналитический | 2,5 | - |
| 720 | 456170,87 | 1324977,95 | аналитический | 2,5 | - |
| 721 | 456185,06 | 1324971,85 | аналитический | 2,5 | - |
| 722 | 456190,54 | 1324969,46 | картометрический | 5,0 | - |
| 723 | 456183,2 | 1324948,8 | аналитический | 2,5 | - |
| 724 | 456187,29 | 1324946,22 | аналитический | 2,5 | - |
| 725 | 456208,41 | 1324932,85 | аналитический | 2,5 | - |
| 726 | 456229,54 | 1324919,49 | аналитический | 2,5 | - |
| 727 | 456250,67 | 1324906,12 | аналитический | 2,5 | - |
| 728 | 456271,8 | 1324892,76 | аналитический | 2,5 | - |
| 729 | 456292,93 | 1324879,39 | аналитический | 2,5 | - |
| 730 | 456314,05 | 1324866,03 | аналитический | 2,5 | - |
| 731 | 456335,18 | 1324852,66 | аналитический | 2,5 | - |
| 732 | 456356,31 | 1324839,3 | аналитический | 2,5 | - |
| 733 | 456377,44 | 1324825,93 | аналитический | 2,5 | - |
| 734 | 456398,56 | 1324812,57 | аналитический | 2,5 | - |
| 735 | 456419,69 | 1324799,2 | аналитический | 2,5 | - |
| 736 | 456444,2 | 1324783,7 | аналитический | 2,5 | - |
| 737 | 456452,62 | 1324800,36 | аналитический | 2,5 | - |
| 738 | 456458,05 | 1324797,12 | аналитический | 2,5 | - |
| 739 | 456468,86 | 1324790,65 | аналитический | 2,5 | - |
| 740 | 456507,61 | 1324801,57 | аналитический | 2,5 | - |
| 741 | 456540,83 | 1324810,93 | аналитический | 2,5 | - |
| 742 | 456555,9 | 1324815,18 | аналитический | 2,5 | - |
| 743 | 456569,38 | 1324818,98 | аналитический | 2,5 | - |
| 744 | 456644,69 | 1324840,21 | аналитический | 2,5 | - |
| 745 | 456656,05 | 1324843,41 | аналитический | 2,5 | - |
| 746 | 456730,43 | 1324864,37 | аналитический | 2,5 | - |
| 747 | 456737,06 | 1324860,2 | картометрический | 5,0 | - |
| 748 | 456728,73 | 1324837,34 | аналитический | 2,5 | - |
| 749 | 456711,73 | 1324791,18 | аналитический | 2,5 | - |
| 750 | 456694,77 | 1324745,11 | аналитический | 2,5 | - |
| 751 | 456678,34 | 1324700,46 | аналитический | 2,5 | - |
| 752 | 456673,82 | 1324688,19 | аналитический | 2,5 | - |
| 753 | 456663,43 | 1324659,96 | аналитический | 2,5 | - |

ОПИСАНИЕ МЕСТОПОЛОЖЕНИЯ ГРАНИЦ
деревня Обухово Сокуровского
сельского поселения Лаишевского муниципального района
Республики Татарстан
(наименование объекта)

Сведения о местоположении границ объекта

| | | | | | |
|-----|-----------|------------|---------------|-----|---|
| 754 | 456707,19 | 1324638,51 | аналитический | 2,5 | - |
| 755 | 456752,84 | 1324616,14 | аналитический | 2,5 | - |
| 756 | 456798,92 | 1324593,56 | аналитический | 2,5 | - |
| 757 | 456825,77 | 1324580,4 | аналитический | 2,5 | - |
| 758 | 456870,97 | 1324558,25 | аналитический | 2,5 | - |
| 759 | 456878,57 | 1324586,48 | аналитический | 2,5 | - |
| 760 | 456892,87 | 1324639,58 | аналитический | 2,5 | - |
| 761 | 456901,12 | 1324670,21 | аналитический | 2,5 | - |
| 762 | 456944,03 | 1324838,18 | аналитический | 2,5 | - |
| 763 | 457030,33 | 1325190,33 | аналитический | 2,5 | - |
| 764 | 457057,47 | 1325315,76 | аналитический | 2,5 | - |
| 765 | 457075,78 | 1325400,38 | аналитический | 2,5 | - |
| 766 | 457080,91 | 1325424,1 | аналитический | 2,5 | - |
| 767 | 457088,2 | 1325457,8 | аналитический | 2,5 | - |
| 768 | 457094,12 | 1325478,31 | аналитический | 2,5 | - |
| 769 | 457236,16 | 1325437,88 | аналитический | 2,5 | - |
| 770 | 457301,2 | 1325419,36 | аналитический | 2,5 | - |
| 771 | 457483,54 | 1325367,45 | аналитический | 2,5 | - |
| 772 | 457483,65 | 1325367,42 | аналитический | 2,5 | - |
| 773 | 457487,56 | 1325366,31 | аналитический | 2,5 | - |
| 774 | 457493,32 | 1325364,67 | аналитический | 2,5 | - |
| 775 | 458387,61 | 1325110,09 | аналитический | 2,5 | - |
| 776 | 458391,44 | 1325109,0 | аналитический | 2,5 | - |
| 777 | 458394,36 | 1325108,17 | аналитический | 2,5 | - |
| 778 | 458398,19 | 1325107,07 | аналитический | 2,5 | - |
| 779 | 459051,21 | 1324921,18 | аналитический | 2,5 | - |
| 780 | 459052,05 | 1324920,94 | аналитический | 2,5 | - |
| 781 | 459154,63 | 1325461,05 | аналитический | 2,5 | - |
| 782 | 459159,08 | 1325484,52 | аналитический | 2,5 | - |
| 783 | 459160,2 | 1325490,4 | аналитический | 2,5 | - |
| 784 | 459161,2 | 1325494,3 | аналитический | 2,5 | - |
| 785 | 459160,5 | 1325494,5 | аналитический | 2,5 | - |
| 786 | 459161,4 | 1325512,9 | аналитический | 2,5 | - |
| 787 | 459153,8 | 1325518,4 | аналитический | 2,5 | - |
| 788 | 459141,7 | 1325524,5 | аналитический | 2,5 | - |
| 789 | 459137,6 | 1325526,0 | аналитический | 2,5 | - |
| 790 | 459138,4 | 1325526,8 | аналитический | 2,5 | - |
| 791 | 459140,1 | 1325528,5 | аналитический | 2,5 | - |
| 792 | 459148,8 | 1325542,8 | аналитический | 2,5 | - |
| 793 | 459164,8 | 1325578,8 | аналитический | 2,5 | - |
| 794 | 459171,6 | 1325716,3 | аналитический | 2,5 | - |
| 795 | 459167,6 | 1325728,8 | аналитический | 2,5 | - |
| 796 | 459163,8 | 1325755,6 | аналитический | 2,5 | - |
| 797 | 459159,4 | 1325785,8 | аналитический | 2,5 | - |
| 798 | 459160,3 | 1325789,0 | аналитический | 2,5 | - |
| 799 | 459163,3 | 1325799,8 | аналитический | 2,5 | - |
| 800 | 459171,1 | 1325815,9 | аналитический | 2,5 | - |
| 801 | 459171,4 | 1325816,3 | аналитический | 2,5 | - |

ОПИСАНИЕ МЕСТОПОЛОЖЕНИЯ ГРАНИЦ
деревня Обухово Сокуровского
сельского поселения Лаишевского муниципального района
Республики Татарстан
(наименование объекта)

Сведения о местоположении границ объекта

| | | | | | |
|-----|----------|-----------|---------------|-----|---|
| 802 | 459188,3 | 1325842,1 | аналитический | 2,5 | - |
| 803 | 459194,5 | 1325852,0 | аналитический | 2,5 | - |
| 804 | 459200,7 | 1325868,7 | аналитический | 2,5 | - |
| 805 | 459201,9 | 1325882,2 | аналитический | 2,5 | - |
| 806 | 459200,0 | 1325901,5 | аналитический | 2,5 | - |
| 807 | 459193,2 | 1325927,2 | аналитический | 2,5 | - |
| 808 | 459184,0 | 1325941,3 | аналитический | 2,5 | - |
| 809 | 459175,9 | 1325948,3 | аналитический | 2,5 | - |
| 810 | 459171,0 | 1325952,6 | аналитический | 2,5 | - |
| 811 | 459084,1 | 1326273,1 | аналитический | 2,5 | - |
| 812 | 459082,8 | 1326276,9 | аналитический | 2,5 | - |
| 813 | 459085,8 | 1326445,5 | аналитический | 2,5 | - |
| 814 | 459093,4 | 1326451,8 | аналитический | 2,5 | - |
| 815 | 459103,6 | 1326457,6 | аналитический | 2,5 | - |
| 816 | 459122,7 | 1326466,4 | аналитический | 2,5 | - |
| 817 | 459145,5 | 1326476,0 | аналитический | 2,5 | - |
| 818 | 459181,1 | 1326489,9 | аналитический | 2,5 | - |
| 819 | 459207,1 | 1326502,6 | аналитический | 2,5 | - |
| 820 | 459214,7 | 1326513,4 | аналитический | 2,5 | - |
| 821 | 459224,9 | 1326529,9 | аналитический | 2,5 | - |
| 822 | 459233,8 | 1326550,3 | аналитический | 2,5 | - |
| 823 | 459251,6 | 1326589,6 | аналитический | 2,5 | - |
| 824 | 459256,0 | 1326606,1 | аналитический | 2,5 | - |
| 825 | 459271,9 | 1326631,5 | аналитический | 2,5 | - |
| 826 | 459285,2 | 1326656,9 | аналитический | 2,5 | - |
| 827 | 459293,5 | 1326667,1 | аналитический | 2,5 | - |
| 828 | 459308,1 | 1326686,8 | аналитический | 2,5 | - |
| 829 | 459317,6 | 1326698,2 | аналитический | 2,5 | - |
| 830 | 459315,1 | 1326708,4 | аналитический | 2,5 | - |
| 831 | 459310,6 | 1326713,5 | аналитический | 2,5 | - |
| 832 | 459307,4 | 1326719,8 | аналитический | 2,5 | - |
| 833 | 459304,3 | 1326731,9 | аналитический | 2,5 | - |
| 834 | 459302,4 | 1326746,5 | аналитический | 2,5 | - |
| 835 | 459302,4 | 1326758,5 | аналитический | 2,5 | - |
| 836 | 459309,3 | 1326764,9 | аналитический | 2,5 | - |
| 837 | 459320,1 | 1326769,3 | аналитический | 2,5 | - |
| 838 | 459312,5 | 1326770,6 | аналитический | 2,5 | - |
| 839 | 459306,2 | 1326782,7 | аналитический | 2,5 | - |
| 840 | 459302,4 | 1326789,0 | аналитический | 2,5 | - |
| 841 | 459297,3 | 1326797,3 | аналитический | 2,5 | - |
| 842 | 459297,9 | 1326805,5 | аналитический | 2,5 | - |
| 843 | 459303,6 | 1326815,7 | аналитический | 2,5 | - |
| 844 | 459328,4 | 1326838,6 | аналитический | 2,5 | - |
| 845 | 459339,2 | 1326846,8 | аналитический | 2,5 | - |
| 846 | 459344,3 | 1326853,2 | аналитический | 2,5 | - |
| 847 | 459348,3 | 1326860,1 | аналитический | 2,5 | - |
| 848 | 459347,3 | 1326863,1 | аналитический | 2,5 | - |
| 849 | 459334,7 | 1326869,7 | аналитический | 2,5 | - |

ОПИСАНИЕ МЕСТОПОЛОЖЕНИЯ ГРАНИЦ
деревня Обухово Сокуровского
сельского поселения Лаишевского муниципального района
Республики Татарстан
(наименование объекта)

Сведения о местоположении границ объекта

| | | | | | |
|-----|-----------|------------|------------------|-----|---|
| 850 | 459327,1 | 1326874,1 | аналитический | 2,5 | - |
| 851 | 459318,9 | 1326870,9 | аналитический | 2,5 | - |
| 852 | 459307,4 | 1326860,1 | аналитический | 2,5 | - |
| 74 | 459300,5 | 1326850,0 | аналитический | 2,5 | - |
| - | - | - | - | - | - |
| 853 | 457500,2 | 1325758,4 | аналитический | 2,5 | - |
| 854 | 457495,8 | 1325746,3 | аналитический | 2,5 | - |
| 855 | 457491,3 | 1325739,4 | аналитический | 2,5 | - |
| 856 | 457487,5 | 1325729,2 | аналитический | 2,5 | - |
| 857 | 457489,4 | 1325724,8 | аналитический | 2,5 | - |
| 858 | 457492,92 | 1325715,86 | аналитический | 2,5 | - |
| 859 | 457494,2 | 1325712,6 | картометрический | 5,0 | - |
| 860 | 457496,4 | 1325701,3 | аналитический | 2,5 | - |
| 861 | 457478,0 | 1325687,9 | аналитический | 2,5 | - |
| 862 | 457449,4 | 1325668,9 | аналитический | 2,5 | - |
| 863 | 457425,9 | 1325650,5 | аналитический | 2,5 | - |
| 864 | 457397,4 | 1325628,2 | аналитический | 2,5 | - |
| 865 | 457373,2 | 1325611,1 | аналитический | 2,5 | - |
| 866 | 457363,1 | 1325604,7 | аналитический | 2,5 | - |
| 867 | 457350,4 | 1325600,3 | аналитический | 2,5 | - |
| 868 | 457330,0 | 1325594,6 | аналитический | 2,5 | - |
| 869 | 457313,5 | 1325591,4 | аналитический | 2,5 | - |
| 870 | 457302,1 | 1325587,6 | аналитический | 2,5 | - |
| 871 | 457285,6 | 1325581,2 | аналитический | 2,5 | - |
| 872 | 457248,8 | 1325563,5 | аналитический | 2,5 | - |
| 873 | 457237,3 | 1325559,7 | аналитический | 2,5 | - |
| 874 | 457226,5 | 1325557,1 | аналитический | 2,5 | - |
| 875 | 457198,0 | 1325555,2 | аналитический | 2,5 | - |
| 876 | 457131,3 | 1325550,1 | аналитический | 2,5 | - |
| 877 | 457095,1 | 1325550,8 | аналитический | 2,5 | - |
| 878 | 457072,2 | 1325549,5 | аналитический | 2,5 | - |
| 879 | 457080,1 | 1325560,0 | картометрический | 5,0 | - |
| 880 | 457090,0 | 1325573,0 | картометрический | 5,0 | - |
| 881 | 457097,0 | 1325580,0 | картометрический | 5,0 | - |
| 882 | 457099,0 | 1325581,8 | картометрический | 5,0 | - |
| 883 | 457102,8 | 1325579,4 | картометрический | 5,0 | - |
| 884 | 457113,3 | 1325577,6 | картометрический | 5,0 | - |
| 885 | 457138,6 | 1325577,6 | картометрический | 5,0 | - |
| 886 | 457185,7 | 1325575,1 | картометрический | 5,0 | - |
| 887 | 457200,3 | 1325577,1 | аналитический | 2,5 | - |
| 888 | 457220,2 | 1325581,1 | картометрический | 5,0 | - |
| 889 | 457222,1 | 1325581,7 | картометрический | 5,0 | - |
| 890 | 457233,96 | 1325584,18 | аналитический | 2,5 | - |
| 891 | 457240,3 | 1325585,5 | аналитический | 2,5 | - |
| 892 | 457255,6 | 1325589,4 | аналитический | 2,5 | - |
| 893 | 457263,4 | 1325592,3 | аналитический | 2,5 | - |
| 894 | 457275,2 | 1325597,5 | аналитический | 2,5 | - |
| 895 | 457301,9 | 1325610,2 | картометрический | 5,0 | - |

ОПИСАНИЕ МЕСТОПОЛОЖЕНИЯ ГРАНИЦ
деревня Обухово Сокуровского
сельского поселения Лаишевского муниципального района
Республики Татарстан
(наименование объекта)

Сведения о местоположении границ объекта

| | | | | | |
|-----|-----------|------------|------------------|-----|---|
| 896 | 457318,3 | 1325617,6 | картометрический | 5,0 | - |
| 897 | 457327,4 | 1325620,4 | картометрический | 5,0 | - |
| 898 | 457353,2 | 1325625,6 | картометрический | 5,0 | - |
| 899 | 457364,2 | 1325629,7 | картометрический | 5,0 | - |
| 900 | 457375,5 | 1325634,4 | картометрический | 5,0 | - |
| 901 | 457392,7 | 1325643,3 | аналитический | 2,5 | - |
| 902 | 457401,1 | 1325650,1 | аналитический | 2,5 | - |
| 903 | 457405,03 | 1325654,45 | картометрический | 5,0 | - |
| 904 | 457408,7 | 1325658,5 | картометрический | 5,0 | - |
| 905 | 457418,7 | 1325670,5 | картометрический | 5,0 | - |
| 906 | 457423,22 | 1325677,14 | картометрический | 5,0 | - |
| 907 | 457441,8 | 1325722,2 | картометрический | 5,0 | - |
| 908 | 457478,0 | 1325782,5 | аналитический | 2,5 | - |
| 909 | 457486,9 | 1325796,5 | аналитический | 2,5 | - |
| 910 | 457488,2 | 1325806,7 | аналитический | 2,5 | - |
| 911 | 457490,1 | 1325820,0 | аналитический | 2,5 | - |
| 912 | 457492,0 | 1325827,6 | аналитический | 2,5 | - |
| 913 | 457496,4 | 1325835,2 | аналитический | 2,5 | - |
| 914 | 457503,4 | 1325842,2 | аналитический | 2,5 | - |
| 915 | 457515,5 | 1325847,9 | аналитический | 2,5 | - |
| 916 | 457521,2 | 1325850,5 | аналитический | 2,5 | - |
| 917 | 457524,4 | 1325854,3 | аналитический | 2,5 | - |
| 918 | 457528,8 | 1325861,3 | аналитический | 2,5 | - |
| 919 | 457533,9 | 1325869,5 | аналитический | 2,5 | - |
| 920 | 457541,5 | 1325875,3 | аналитический | 2,5 | - |
| 921 | 457546,6 | 1325879,7 | аналитический | 2,5 | - |
| 922 | 457551,7 | 1325880,3 | аналитический | 2,5 | - |
| 923 | 457554,8 | 1325879,7 | аналитический | 2,5 | - |
| 924 | 457557,4 | 1325876,5 | аналитический | 2,5 | - |
| 925 | 457558,0 | 1325871,4 | аналитический | 2,5 | - |
| 926 | 457554,8 | 1325861,9 | аналитический | 2,5 | - |
| 927 | 457553,6 | 1325856,2 | аналитический | 2,5 | - |
| 928 | 457554,8 | 1325852,4 | аналитический | 2,5 | - |
| 929 | 457560,6 | 1325851,8 | аналитический | 2,5 | - |
| 930 | 457571,3 | 1325851,8 | аналитический | 2,5 | - |
| 931 | 457574,5 | 1325849,9 | аналитический | 2,5 | - |
| 932 | 457574,5 | 1325846,7 | аналитический | 2,5 | - |
| 933 | 457573,3 | 1325843,5 | аналитический | 2,5 | - |
| 934 | 457570,1 | 1325838,4 | аналитический | 2,5 | - |
| 935 | 457570,7 | 1325835,9 | аналитический | 2,5 | - |
| 936 | 457579,0 | 1325835,2 | аналитический | 2,5 | - |
| 937 | 457601,2 | 1325837,2 | аналитический | 2,5 | - |
| 938 | 457612,0 | 1325839,7 | аналитический | 2,5 | - |
| 939 | 457635,5 | 1325844,8 | аналитический | 2,5 | - |
| 940 | 457645,6 | 1325849,2 | аналитический | 2,5 | - |
| 941 | 457655,2 | 1325855,6 | аналитический | 2,5 | - |
| 942 | 457660,2 | 1325861,9 | аналитический | 2,5 | - |
| 943 | 457666,0 | 1325865,1 | аналитический | 2,5 | - |

ОПИСАНИЕ МЕСТОПОЛОЖЕНИЯ ГРАНИЦ
деревня Обухово Сокуровского
сельского поселения Лаишевского муниципального района
Республики Татарстан
(наименование объекта)

Сведения о местоположении границ объекта

| | | | | | |
|-----|-----------|------------|------------------|-----|---|
| 944 | 457669,8 | 1325864,5 | аналитический | 2,5 | - |
| 945 | 457671,7 | 1325860,0 | аналитический | 2,5 | - |
| 946 | 457671,7 | 1325855,6 | аналитический | 2,5 | - |
| 947 | 457668,5 | 1325846,0 | аналитический | 2,5 | - |
| 948 | 457659,0 | 1325833,3 | аналитический | 2,5 | - |
| 949 | 457648,8 | 1325824,5 | аналитический | 2,5 | - |
| 950 | 457636,8 | 1325817,5 | аналитический | 2,5 | - |
| 951 | 457624,1 | 1325812,4 | аналитический | 2,5 | - |
| 952 | 457611,4 | 1325808,6 | аналитический | 2,5 | - |
| 953 | 457599,3 | 1325807,9 | аналитический | 2,5 | - |
| 954 | 457580,2 | 1325807,9 | аналитический | 2,5 | - |
| 955 | 457569,4 | 1325806,7 | аналитический | 2,5 | - |
| 956 | 457559,9 | 1325803,5 | аналитический | 2,5 | - |
| 957 | 457546,6 | 1325797,1 | аналитический | 2,5 | - |
| 958 | 457525,6 | 1325789,5 | аналитический | 2,5 | - |
| 959 | 457513,6 | 1325782,5 | аналитический | 2,5 | - |
| 960 | 457506,6 | 1325773,7 | аналитический | 2,5 | - |
| 853 | 457500,2 | 1325758,4 | аналитический | 2,5 | - |
| - | - | - | - | - | - |
| 961 | 457109,1 | 1325749,81 | аналитический | 2,5 | - |
| 962 | 457105,9 | 1325761,6 | аналитический | 2,5 | - |
| 963 | 457112,98 | 1325763,59 | аналитический | 2,5 | - |
| 964 | 457144,6 | 1325767,9 | аналитический | 2,5 | - |
| 965 | 457159,9 | 1325772,4 | аналитический | 2,5 | - |
| 966 | 457188,4 | 1325781,3 | аналитический | 2,5 | - |
| 967 | 457213,82 | 1325787,49 | аналитический | 2,5 | - |
| 968 | 457214,3 | 1325787,61 | картометрический | 5,0 | - |
| 969 | 457238,41 | 1325793,48 | аналитический | 2,5 | - |
| 970 | 457261,5 | 1325799,1 | аналитический | 2,5 | - |
| 971 | 457266,08 | 1325800,2 | аналитический | 2,5 | - |
| 972 | 457282,4 | 1325804,1 | аналитический | 2,5 | - |
| 973 | 457307,2 | 1325809,2 | аналитический | 2,5 | - |
| 974 | 457367,5 | 1325821,3 | аналитический | 2,5 | - |
| 975 | 457415,1 | 1325835,2 | аналитический | 2,5 | - |
| 976 | 457458,3 | 1325847,3 | аналитический | 2,5 | - |
| 977 | 457467,8 | 1325844,8 | аналитический | 2,5 | - |
| 978 | 457476,7 | 1325839,7 | аналитический | 2,5 | - |
| 979 | 457478,0 | 1325828,9 | аналитический | 2,5 | - |
| 980 | 457474,8 | 1325817,5 | аналитический | 2,5 | - |
| 981 | 457471,7 | 1325807,3 | аналитический | 2,5 | - |
| 982 | 457459,6 | 1325788,9 | аналитический | 2,5 | - |
| 983 | 457448,8 | 1325770,5 | картометрический | 5,0 | - |
| 984 | 457442,4 | 1325761,0 | картометрический | 5,0 | - |
| 985 | 457438,0 | 1325750,8 | картометрический | 5,0 | - |
| 986 | 457431,6 | 1325741,3 | картометрический | 5,0 | - |
| 987 | 457422,8 | 1325736,8 | картометрический | 5,0 | - |
| 988 | 457398,6 | 1325732,4 | картометрический | 5,0 | - |
| 989 | 457310,4 | 1325708,9 | картометрический | 5,0 | - |

ОПИСАНИЕ МЕСТОПОЛОЖЕНИЯ ГРАНИЦ
деревня Обухово Сокуровского
сельского поселения Лаишевского муниципального района
Республики Татарстан
(наименование объекта)

Сведения о местоположении границ объекта

| | | | | | |
|------|----------|------------|------------------|-----|---|
| 990 | 457241,1 | 1325691,7 | аналитический | 2,5 | - |
| 991 | 457183,4 | 1325673,3 | аналитический | 2,5 | - |
| 992 | 457163,0 | 1325665,1 | аналитический | 2,5 | - |
| 993 | 457158,2 | 1325664,1 | аналитический | 2,5 | - |
| 994 | 457153,5 | 1325663,2 | аналитический | 2,5 | - |
| 995 | 457147,2 | 1325667,0 | картометрический | 5,0 | - |
| 996 | 457142,1 | 1325675,9 | картометрический | 5,0 | - |
| 997 | 457138,3 | 1325686,7 | аналитический | 2,5 | - |
| 998 | 457137,6 | 1325687,9 | аналитический | 2,5 | - |
| 999 | 457137,0 | 1325689,2 | аналитический | 2,5 | - |
| 1000 | 457128,8 | 1325708,2 | аналитический | 2,5 | - |
| 1001 | 457126,8 | 1325712,1 | аналитический | 2,5 | - |
| 1002 | 457112,2 | 1325733,0 | аналитический | 2,5 | - |
| 1003 | 457109,7 | 1325747,6 | аналитический | 2,5 | - |
| 961 | 457109,1 | 1325749,81 | аналитический | 2,5 | - |
| - | - | - | - | - | - |
| 1004 | 458760,2 | 1328219,7 | аналитический | 2,5 | - |
| 1005 | 458753,9 | 1328213,3 | аналитический | 2,5 | - |
| 1006 | 458750,7 | 1328203,2 | аналитический | 2,5 | - |
| 1007 | 458752,0 | 1328189,8 | аналитический | 2,5 | - |
| 1008 | 458758,9 | 1328161,9 | аналитический | 2,5 | - |
| 1009 | 458735,4 | 1328156,8 | аналитический | 2,5 | - |
| 1010 | 458722,1 | 1328173,9 | аналитический | 2,5 | - |
| 1011 | 458720,8 | 1328180,3 | аналитический | 2,5 | - |
| 1012 | 458720,8 | 1328186,6 | аналитический | 2,5 | - |
| 1013 | 458727,8 | 1328202,5 | аналитический | 2,5 | - |
| 1014 | 458726,6 | 1328213,3 | аналитический | 2,5 | - |
| 1015 | 458716,4 | 1328240,0 | аналитический | 2,5 | - |
| 1016 | 458714,5 | 1328249,5 | аналитический | 2,5 | - |
| 1017 | 458717,7 | 1328260,9 | аналитический | 2,5 | - |
| 1018 | 458725,9 | 1328266,0 | аналитический | 2,5 | - |
| 1019 | 458738,6 | 1328267,3 | аналитический | 2,5 | - |
| 1020 | 458750,1 | 1328265,4 | аналитический | 2,5 | - |
| 1021 | 458771,6 | 1328250,1 | аналитический | 2,5 | - |
| 1022 | 458776,1 | 1328241,9 | аналитический | 2,5 | - |
| 1023 | 458774,8 | 1328231,1 | аналитический | 2,5 | - |
| 1024 | 458770,4 | 1328225,4 | аналитический | 2,5 | - |
| 1004 | 458760,2 | 1328219,7 | аналитический | 2,5 | - |

3. Сведения о характерных точках части (частей) границы объекта

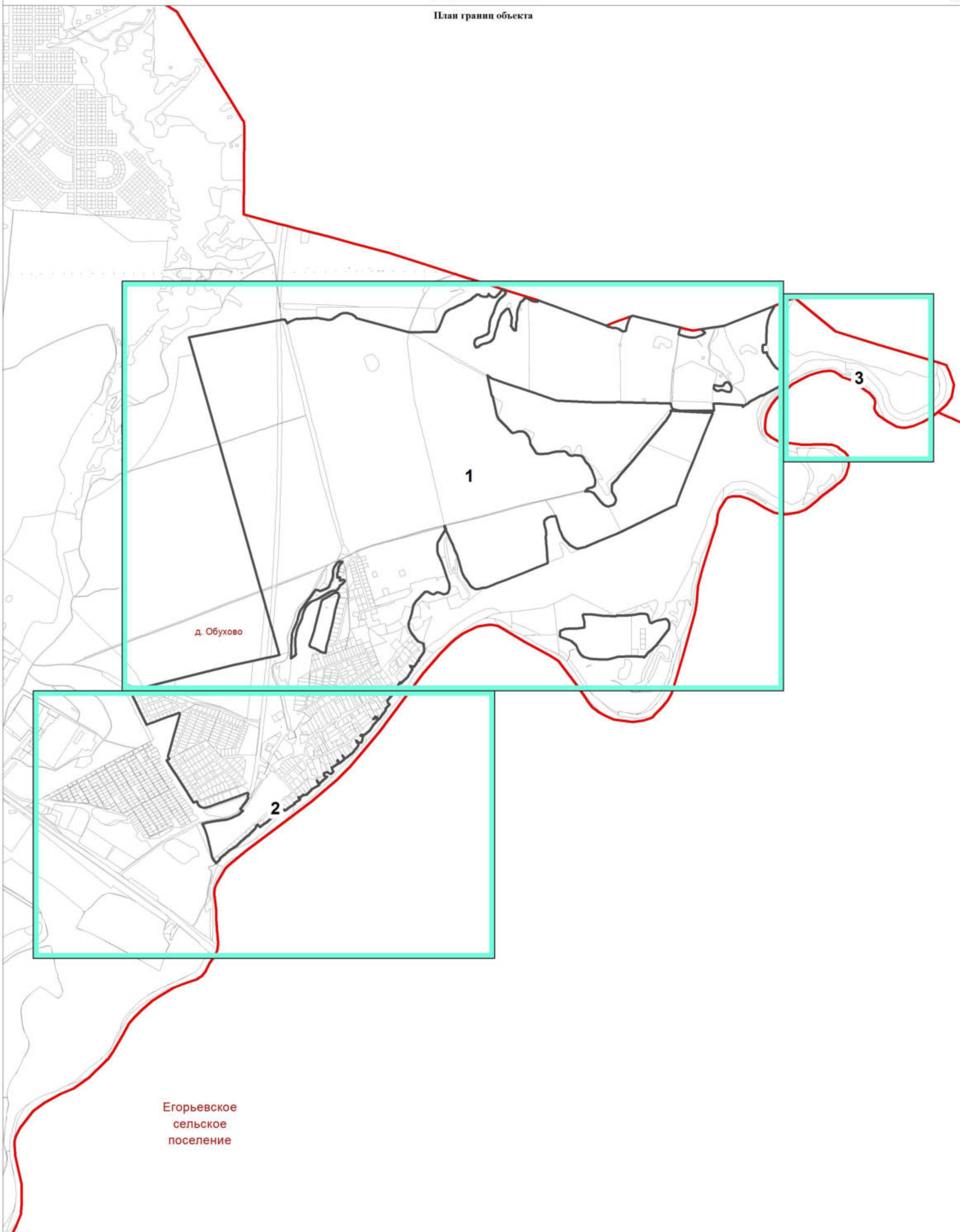
| | | | | | |
|---|---|---|---|---|---|
| - | - | - | - | - | - |
|---|---|---|---|---|---|

ОПИСАНИЕ МЕСТОПОЛОЖЕНИЯ ГРАНИЦ

деревня Обухово Сокуровского сельского поселения Лаишевского муниципального района Республики Татарстан

(наименование объекта)

План границ объекта



Используемые условные знаки и обозначения:
 листы фрагментов границ населенного пункта
 граница населенного пункта



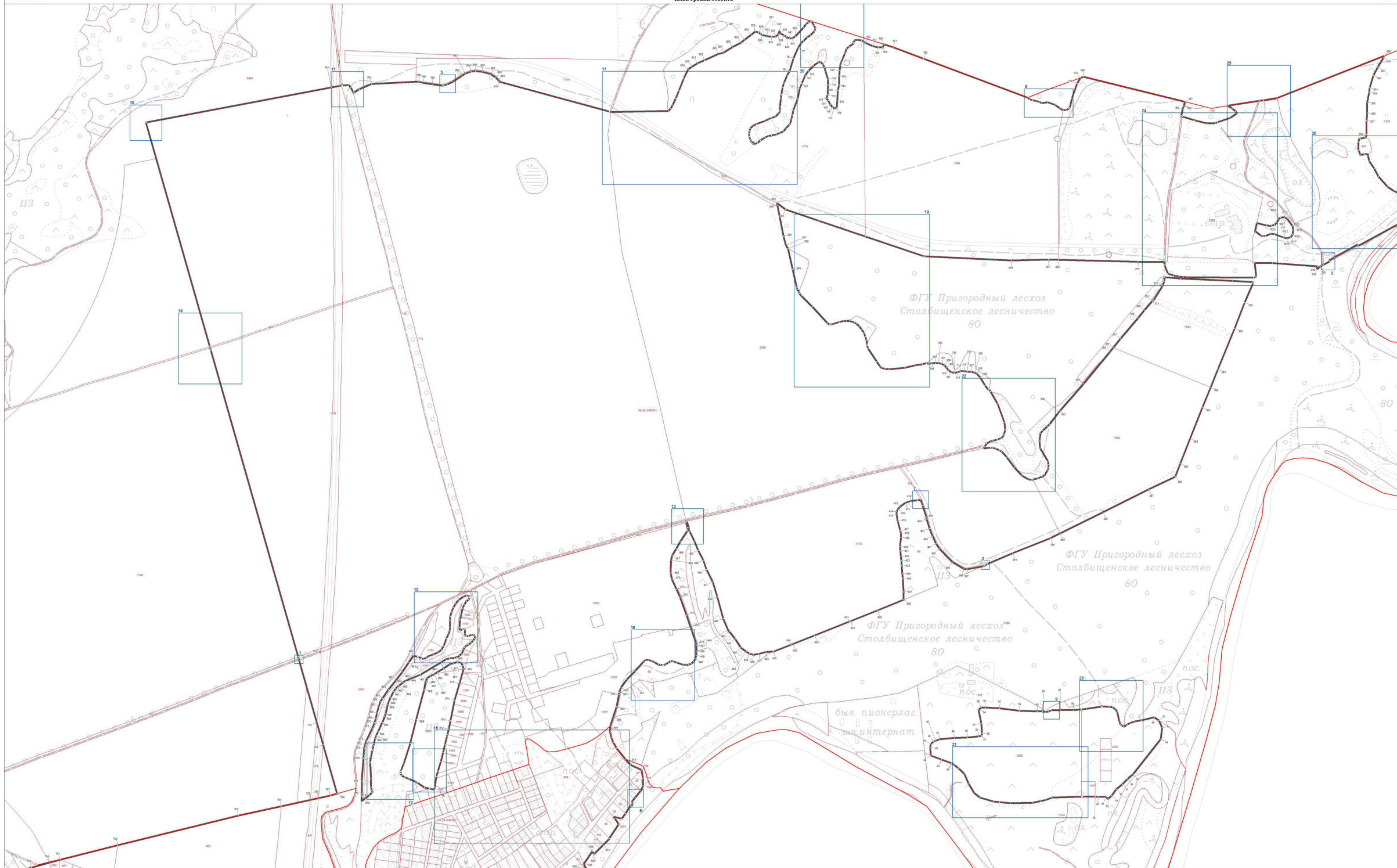
Подпись _____ Дата 26 августа 2020 г.

Место для оттиска печати лица, составившего описание местоположения границ

ОПИСАНИЕ МЕСТОПОЛОЖЕНИЯ ГРАНИЦ
деревни Обухово Сокурского сельского поселения Лаишевского муниципального
района Республики Татарстан

(наименование объекта)
План границ объекта

Фрагмент 1



- Используемые условные знаки и обозначения:
- поворотная точка границы населенного пункта
 - граница населенного пункта
 - границы земельных участков
 - границы кадастровых кварталов

Масштаб 1:5000

Подпись _____ Дата 26 августа 2020 г.


ОПИСАНИЕ МЕСТОПОЛОЖЕНИЯ ГРАНИЦ

деревни Обухово Сокуровского сельского поселения Лаишевского муниципального района Республики Татарстан




Фрагмент 1

(наименование объекта)
План границ объекта


Выноска 1



Используемые условные знаки и обозначения:

- поворотная точка границы населенного пункта
-  граница населенного пункта
-  границы земельных участков
-  границы кадастровых кварталов

Масштаб 1 : 100



Подпись _____



Дата 26 августа 2020 г.

Место для оттиска печати лица, составившего карту (план) объекта землеустройства




ОПИСАНИЕ МЕСТОПОЛОЖЕНИЯ ГРАНИЦ
деревни Обухово Сокуровского сельского поселения Лаишевского муниципального
района Республики Татарстан

Фрагмент 1

(наименование объекта)
План границ объекта

Выноска 2 

Используемые условные знаки и обозначения:

- ° поворотная точка границы населенного пункта
-  граница населенного пункта
-  границы земельных участков
-  границы кадастровых кварталов



Масштаб 1 : 100



Подпись _____

Дата 26 августа 2020 г.

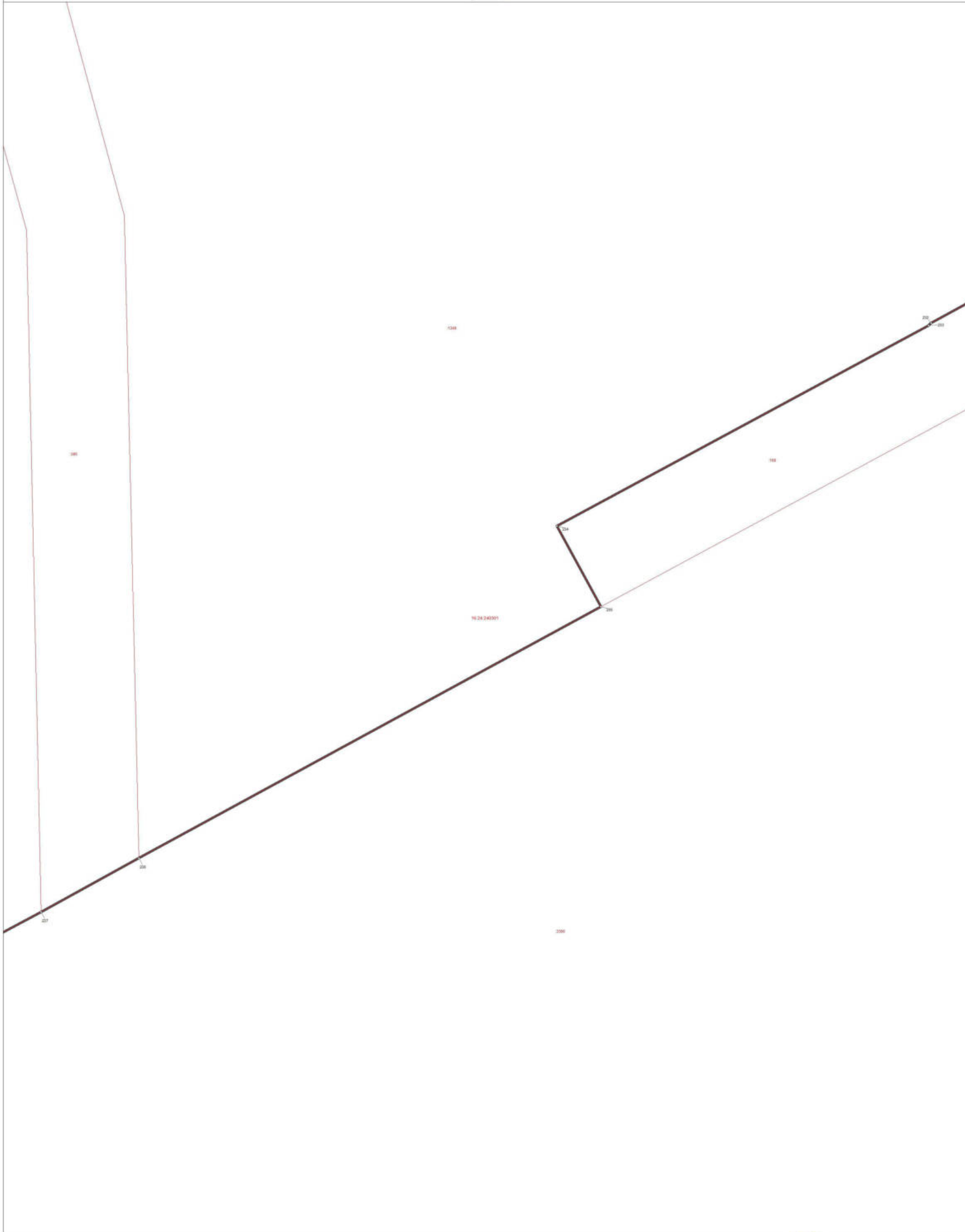
Место для оттиска печати лица, составившего карту (план) объекта землеустройства

ОПИСАНИЕ МЕСТОПОЛОЖЕНИЯ ГРАНИЦ
деревни Обухово Сокуровского сельского поселения Лаишевского муниципального
района Республики Татарстан

(наименование объекта)
План грании объекта

Фрагмент 1

Выноски 3



- Используемые условные знаки и обозначения:
- — поворотная точка грании населенного пункта
 - ▬ — грании населенного пункта
 - ▬ — грании земельных участков
 - ▬ — грании кадастровых кварталов



Подпись _____ Дата 26 августа 2020 г.

Место для отгиска печати лица, составившего карту (план) объекта землеустройства

ОПИСАНИЕ МЕСТОПОЛОЖЕНИЯ ГРАНИЦ
деревни Обухово Сокуровского сельского поселения Лаишевского муниципального
района Республики Татарстан

(наименование объекта)
План грании объекта

Фрагмент 1

Выноска 4



- Используемые условные знаки и обозначения:
- поворотная точка грании населенного пункта
 - граница населенного пункта
 - граница земельных участков
 - граница кадастровых кварталов



Масштаб 1 : 250

0 2 4 6 8 10
метры

Подпись: _____ Дата 26 августа 2020 г.

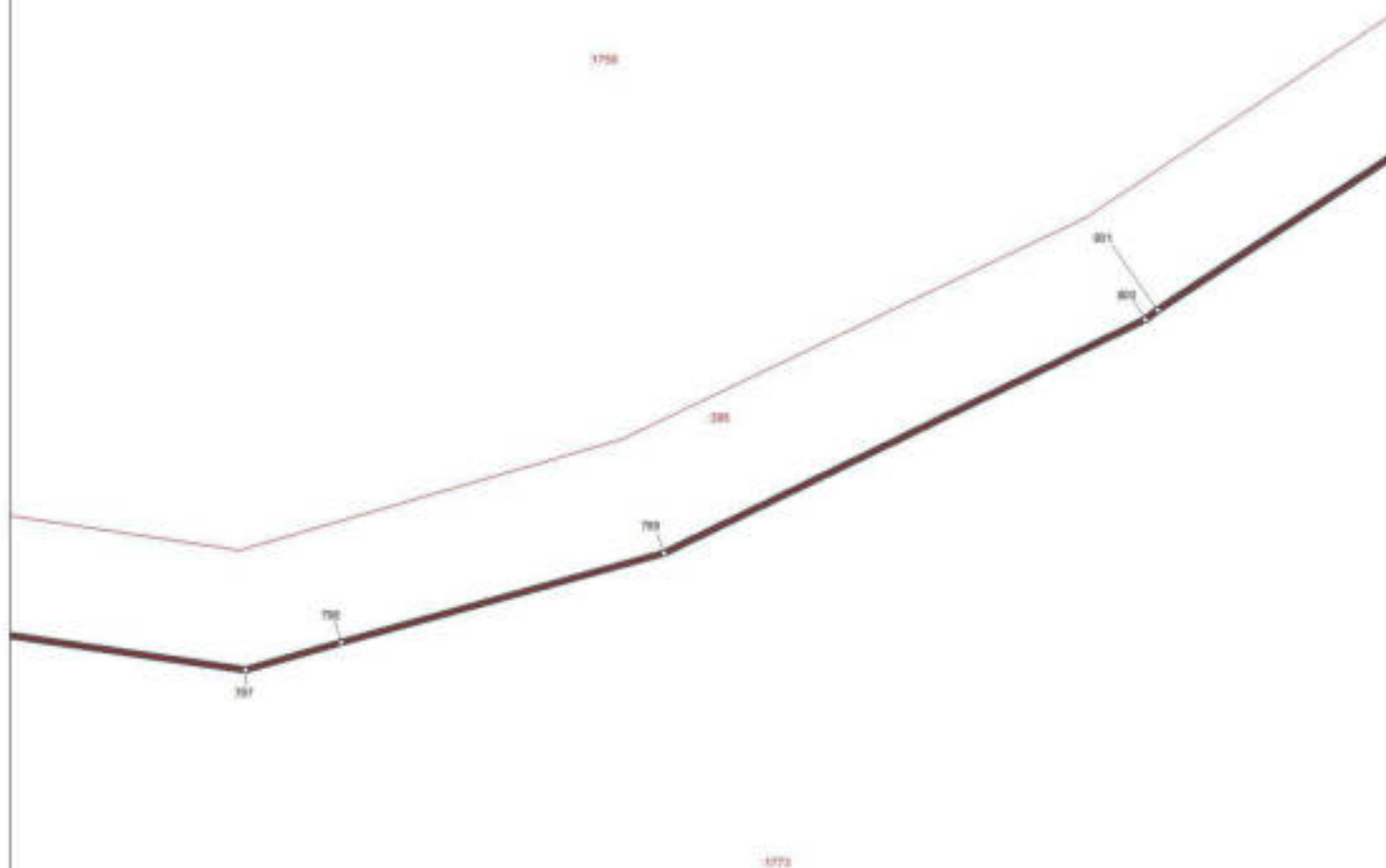
Место для отиска печати лица, составившего карту (план) объекта землеустройства

ОПИСАНИЕ МЕСТОПОЛОЖЕНИЯ ГРАНИЦ
деревни Обухово Сокуровского сельского поселения Лаишевского муниципального
района Республики Татарстан




Фрагмент 1

(наименование объекта)
План границ объекта

Выноска 5

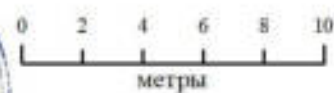


Используемые условные знаки и обозначения:

- ° поворотная точка границы населенного пункта
-  граница населенного пункта
-  границы земельных участков
-  границы кадастровых кварталов



Масштаб 1 : 250



Подпись _____

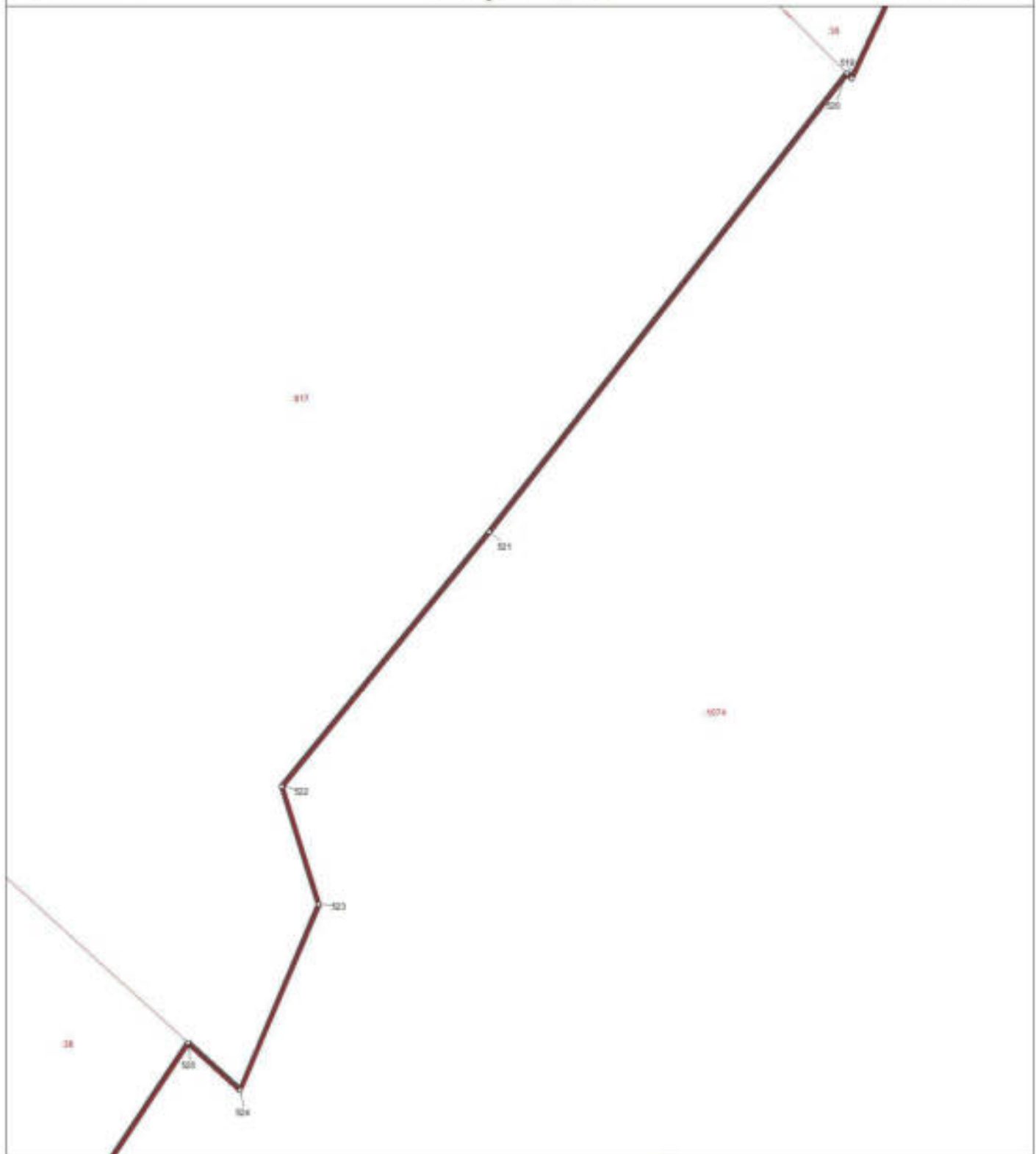
Дата 26 августа 2020 г.

Место для оттиска печати лица, составившего карту (план) объекта землеустройства




ОПИСАНИЕ МЕСТОПОЛОЖЕНИЯ ГРАНИЦ

деревни Обухово Сокуровского сельского поселения Лаишевского муниципального района Республики Татарстан

Фрагмент 1

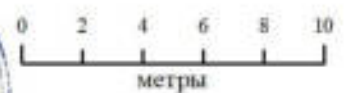
(наименование объекта)
План границ объектаВыноска 6 

Используемые условные знаки и обозначения:

- поворотная точка границы населенного пункта
-  граница населенного пункта
-  границы земельных участков
-  границы кадастровых кварталов



Масштаб 1 : 250



Подпись _____

Дата 26 августа 2020 г.

Место для оттиска печати лица, составившего карту (план) объекта землеустройства


ОПИСАНИЕ МЕСТОПОЛОЖЕНИЯ ГРАНИЦ

деревни Обухово Сокуровского сельского поселения Лаишевского муниципального района Республики Татарстан




Фрагмент 1

(наименование объекта)
План границ объекта

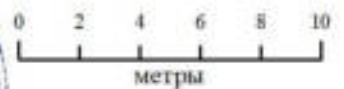
Выноска 7 



Используемые условные знаки и обозначения:

- ° поворотная точка границы населенного пункта
-  граница населенного пункта
-  границы земельных участков
-  границы кадастровых кварталов

Масштаб 1 : 250



Подпись _____

Дата 26 августа 2020 г.

Место для оттиска печати лица, составившего карту (план) объекта землеустройства

ОПИСАНИЕ МЕСТОПОЛОЖЕНИЯ ГРАНИЦ
деревни Обухово Сокуровского сельского поселения Ланшевского муниципального
района Республики Татарстан

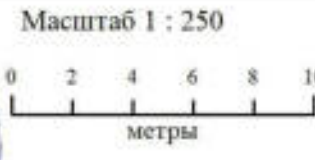
(наименование объекта)
План границ объекта

Фрагмент 1

Выноска 8



- Используемые условные знаки и обозначения:
- * поворотная точка границы населенного пункта
 - граница населенного пункта
 - граница земельных участков
 - границы кадастровых кварталов



Подпись _____ Дата 26 августа 2020 г.

Место для оттиска печати лица, составившего карту (план) объекта землеустройства


ОПИСАНИЕ МЕСТОПОЛОЖЕНИЯ ГРАНИЦ

деревни Обухово Сокуровского сельского поселения Лаишевского муниципального района Республики Татарстан

Фрагмент 1

(наименование объекта)
План границ объекта

Выноска 9

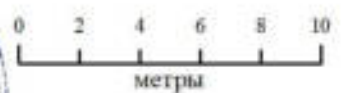


Используемые условные знаки и обозначения:

- ° поворотная точка границы населенного пункта
- ▭ граница населенного пункта
- ▭ границы земельных участков
- ▭ границы кадастровых кварталов



Масштаб 1 : 250



Подпись _____

Дата 26 августа 2020 г.

Место для оттиска печати лица, составившего карту (план) объекта землеустройства

ОПИСАНИЕ МЕСТОПОЛОЖЕНИЯ ГРАНИЦ

деревни Обухово Сокуровского сельского поселения Лаишевского муниципального района Республики Татарстан




Фрагмент 1

(наименование объекта)
План границ объекта

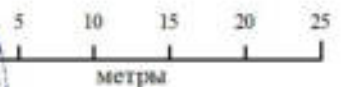
Выноска 10



Используемые условные знаки и обозначения:

- поворотная точка границы населенного пункта
-  граница населенного пункта
-  границы земельных участков
-  границы кадастровых кварталов

Масштаб 1 : 500



Подпись _____

Дата 26 августа 2020 г.

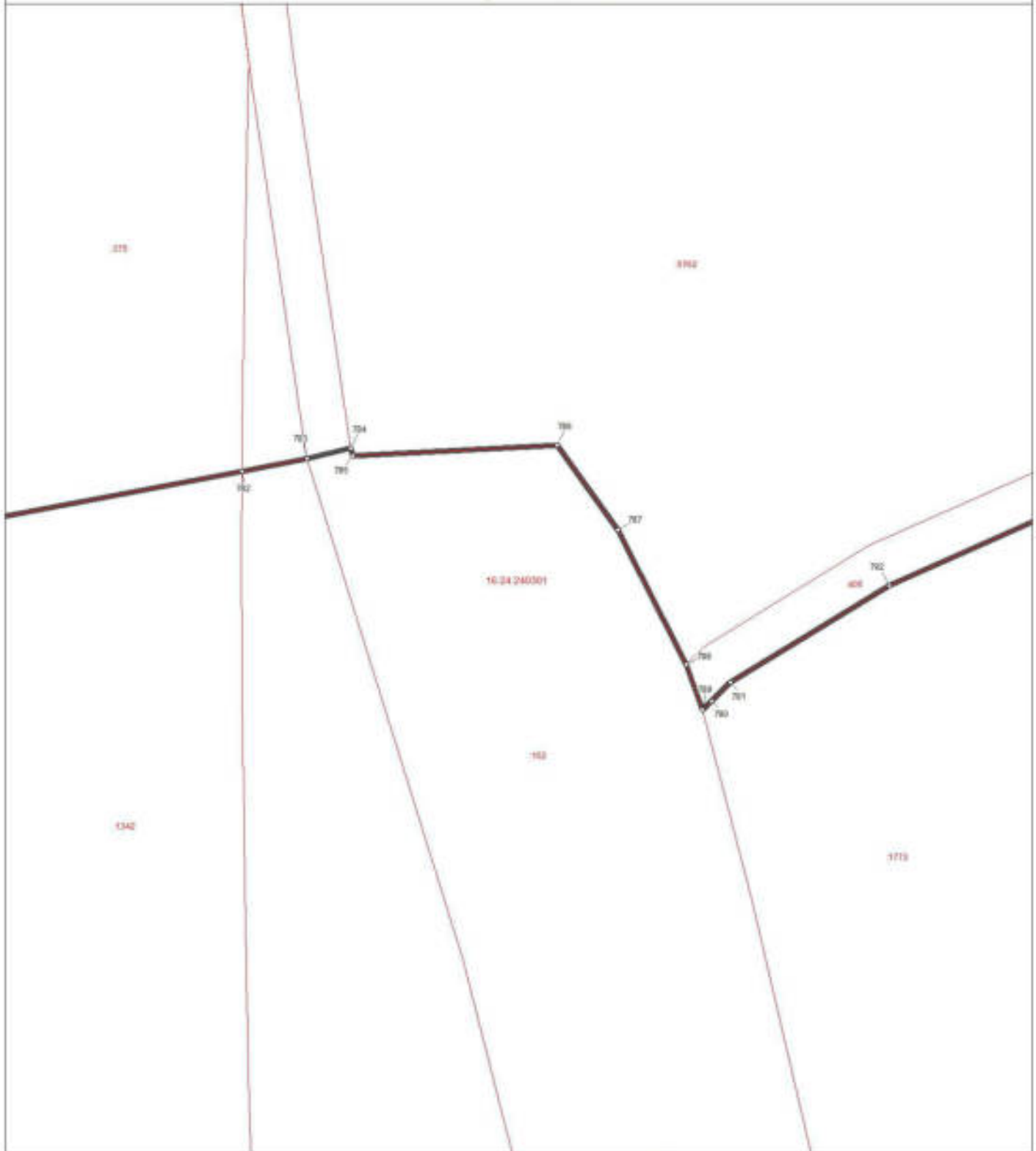
Место для оттиска печати лица, составившего карту (план) объекта землеустройства

ОПИСАНИЕ МЕСТОПОЛОЖЕНИЯ ГРАНИЦ
деревни Обухово Сокуровского сельского поселения Лаишевского муниципального
района Республики Татарстан




Фрагмент 1

(наименование объекта)
План границ объекта

Выноска 11



Используемые условные знаки и обозначения:

- ° поворотная точка границы населенного пункта
-  граница населенного пункта
-  границы земельных участков
-  границы кадастровых кварталов

Масштаб 1 : 500



Подпись _____

Дата 26 августа 2020 г.

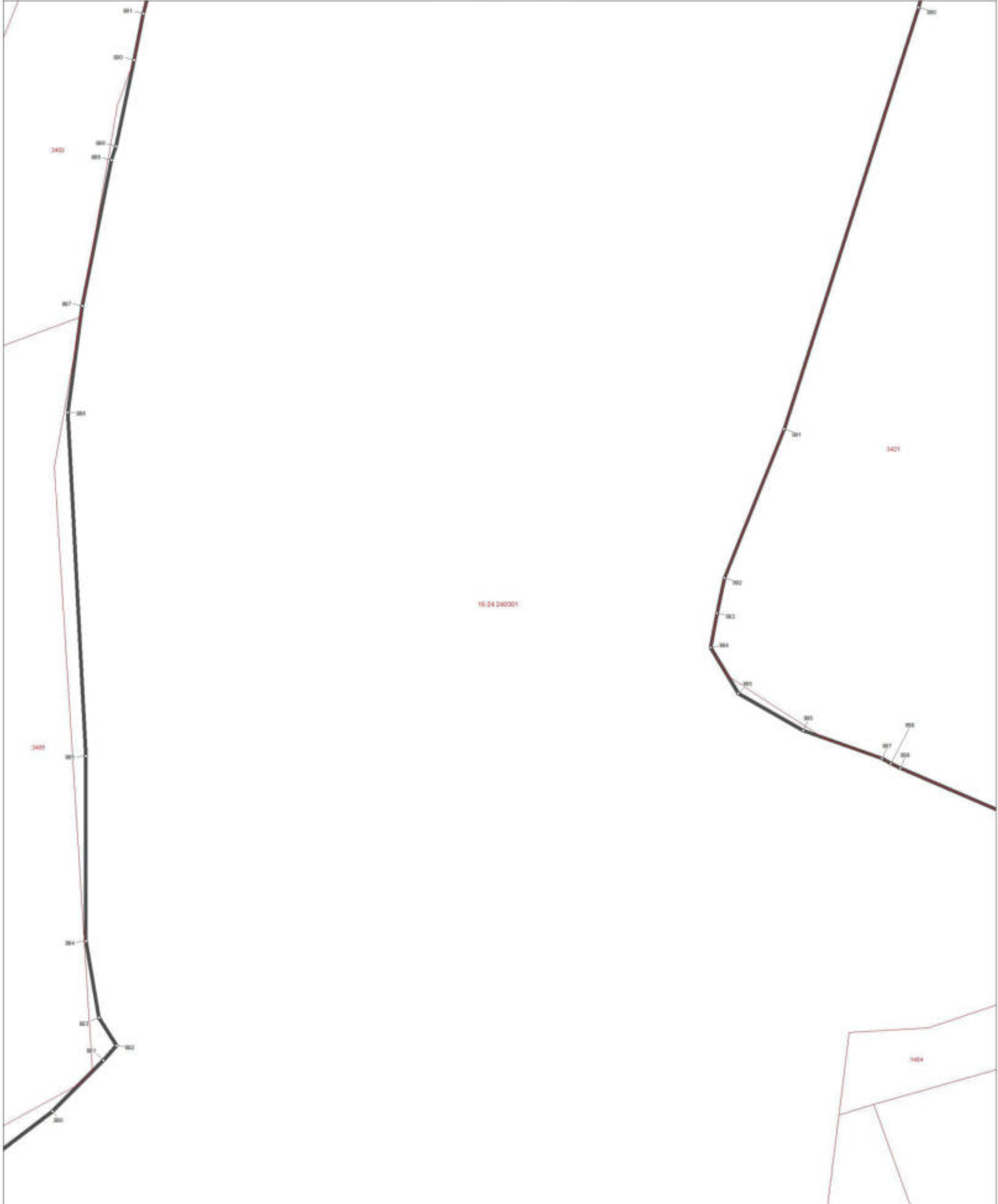
Место для оттиска печати лица, составившего карту (план) объекта землеустройства

ОПИСАНИЕ МЕСТОПОЛОЖЕНИЯ ГРАНИЦ
деревни Обухово Сокуровского сельского поселения Лаишевского муниципального
района Республики Татарстан

Фрагмент 1

(наименование объекта)
План границ объекта

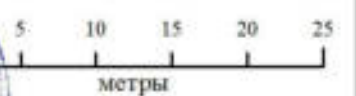
Высotka 12



Используемые условные знаки и обозначения:

- поворотная точка границы населенного пункта
- ▭ граница населенного пункта
- ▭ границы земельных участков
- ▭ границы кадастровых кварталов

Масштаб 1 : 500



Подпись _____

Дата 26 августа 2020 г.

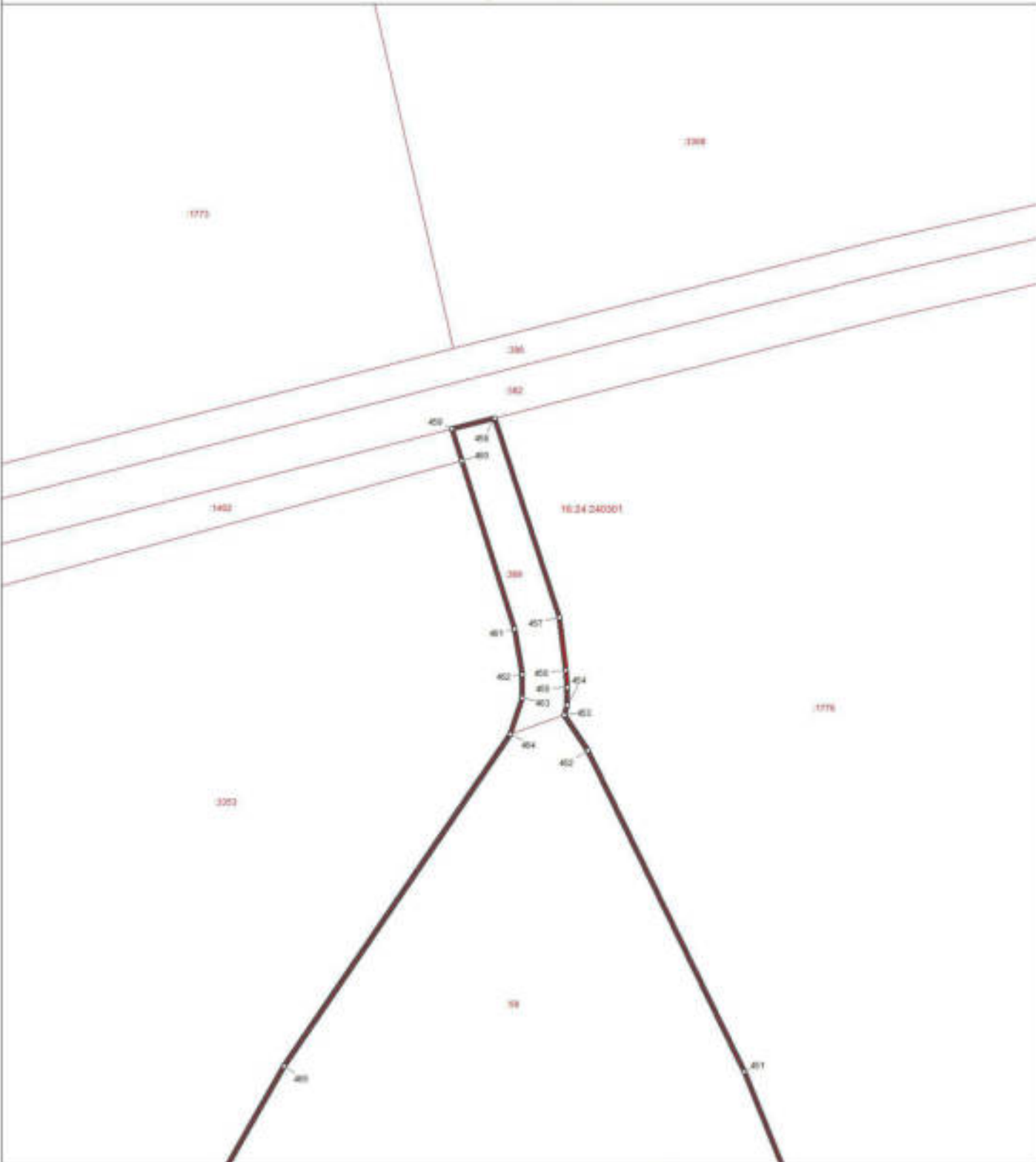
Место для оттиска печати лица, составившего карту (план) объекта землеустройства

ОПИСАНИЕ МЕСТОПОЛОЖЕНИЯ ГРАНИЦ
деревни Обухово Сокуровского сельского поселения Лаишевского муниципального
района Республики Татарстан




Фрагмент 1

(наименование объекта)
План границ объекта

Выписка 13 

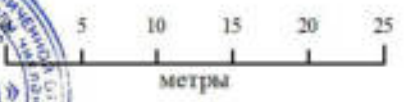


Используемые условные знаки и обозначения:

- ° поворотная точка границы населенного пункта
-  граница населенного пункта
-  границы земельных участков
-  границы кадастровых кварталов



Масштаб 1 : 500



Подпись _____ Дата 26 августа 2020 г.

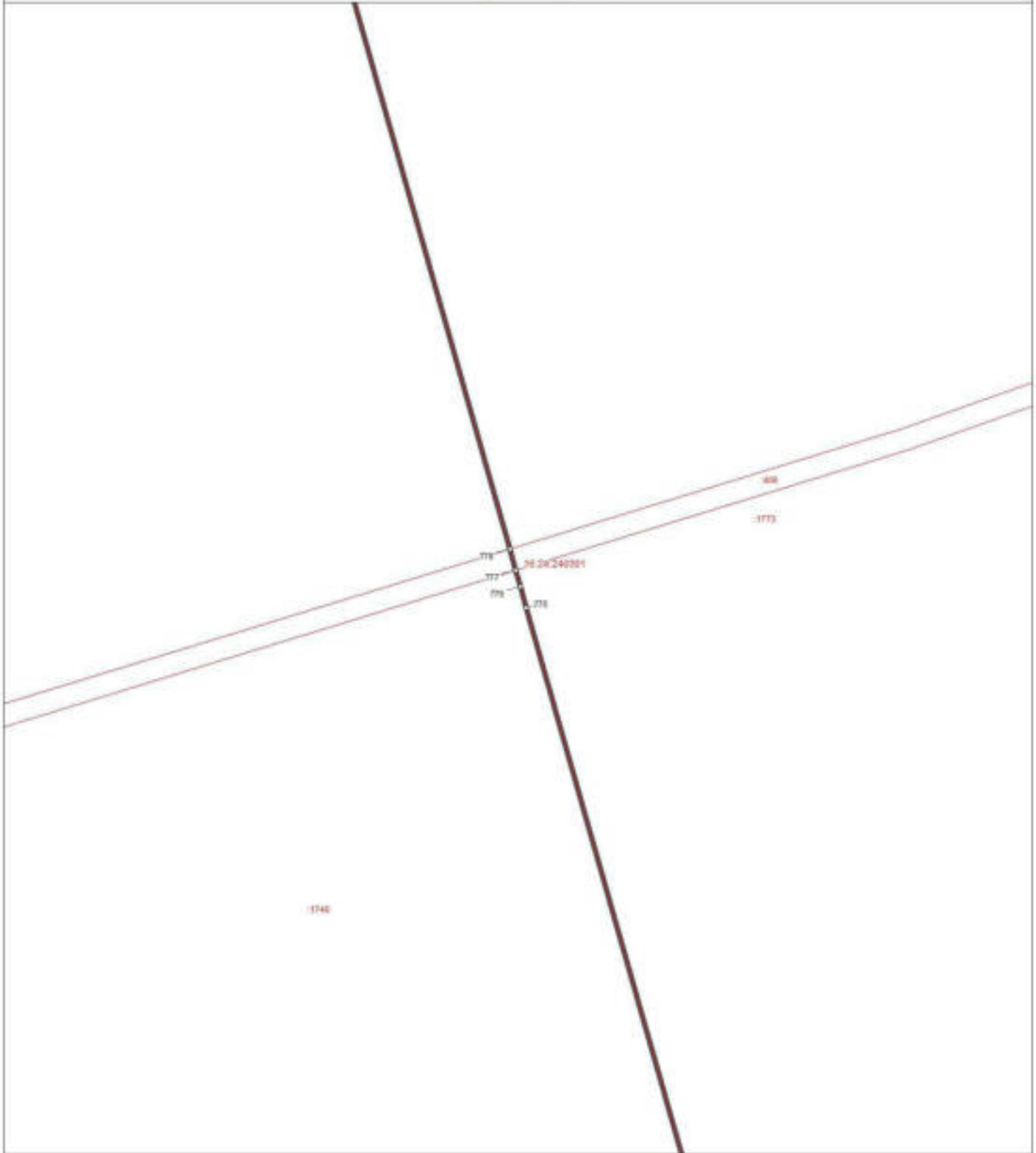
Место для оттиска печати лица, составившего карту (план) объекта землеустройства

**ОПИСАНИЕ МЕСТОПОЛОЖЕНИЯ ГРАНИЦ
деревни Обухово Сокуровского сельского поселения Лаишевского муниципального
района Республики Татарстан**




Фрагмент 1

(наименование объекта)
План границ объекта

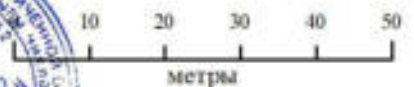
Выписка 14



Используемые условные знаки и обозначения:

- поворотная точка границы населенного пункта
-  граница населенного пункта
-  границы земельных участков
-  границы кадастровых кварталов

Масштаб 1 : 1000



Подпись _____

Дата 26 августа 2020 г.

Место для оттиска печати лица, составившего карту (план) объекта землеустройства

ОПИСАНИЕ МЕСТОПОЛОЖЕНИЯ ГРАНИЦ

деревни Обухово Сокуровского сельского поселения Лаишевского муниципального района Республики Татарстан

Фрагмент 1

(наименование объекта)
План границ объекта


Выноска 15



Используемые условные знаки и обозначения:

- поворотная точка границы населенного пункта
- граница населенного пункта
- границы земельных участков
- границы кадастровых кварталов

Масштаб 1 : 1000



Подпись

Дата 26 августа 2020 г.

Место для оттиска печати лица, составившего карту (план) объекта землеустройства


ОПИСАНИЕ МЕСТОПОЛОЖЕНИЯ ГРАНИЦ
 деревни Обухово Сокуровского сельского поселения Ланшевского муниципального
 района Республики Татарстан
 (наименование объекта)
 План границ объекта

Фрагмент 1

Выноска 16



- Используемые условные знаки и обозначения:
- * поворотная точка границы населенного пункта
 - граница населенного пункта
 - граница земельных участков
 - границы кадастровых кварталов



Подпись _____ Дата 26 августа 2020 г.

Место для оттиска печати лица, составившего карту (план) объекта землеустройства


ОПИСАНИЕ МЕСТОПОЛОЖЕНИЯ ГРАНИЦ
деревни Обухово Сокуровского сельского поселения Ланшевского муниципального района Республики Татарстан
 (наименование объекта)
 План границ объекта

Фрагмент 1

Выноска 17



- Используемые условные знаки и обозначения:
- поворотная точка границы населенного пункта
 - граница населенного пункта
 - граница земельных участков
 - границы кадастровых кварталов



Подпись _____ Дата 26 августа 2020 г.

Место для оттиска печати лица, составившего карту (план) объекта землеустройства

**ОПИСАНИЕ МЕСТОПОЛОЖЕНИЯ ГРАНИЦ
деревни Обухово Сокуровского сельского поселения Лаишевского муниципального
района Республики Татарстан**




Фрагмент 1

(наименование объекта)
План граници объекта


Выноска 18



Используемые условные знаки и обозначения:

- поворотная точка граници населенного пункта
-  граници населенного пункта
-  граници земельных участков
-  граници кадастровых кварталов

Масштаб 1 : 1000



Подпись _____

Дата 26 августа 2020 г.

Место для оттиска печати лица, составившего карту (план) объекта землеустройства

ОПИСАНИЕ МЕСТОПОЛОЖЕНИЯ ГРАНИЦ
деревни Обухово Сокуровского сельского поселения Лаишевского муниципального
района Республики Татарстан

(наименование объекта)
План грании объекта


Фрагмент 1

Выноска 19



Используемые условные знаки и обозначения:

- поворотная точка грании населенного пункта
- граница населенного пункта
- граница земельных участков
- граница кадастровых кварталов



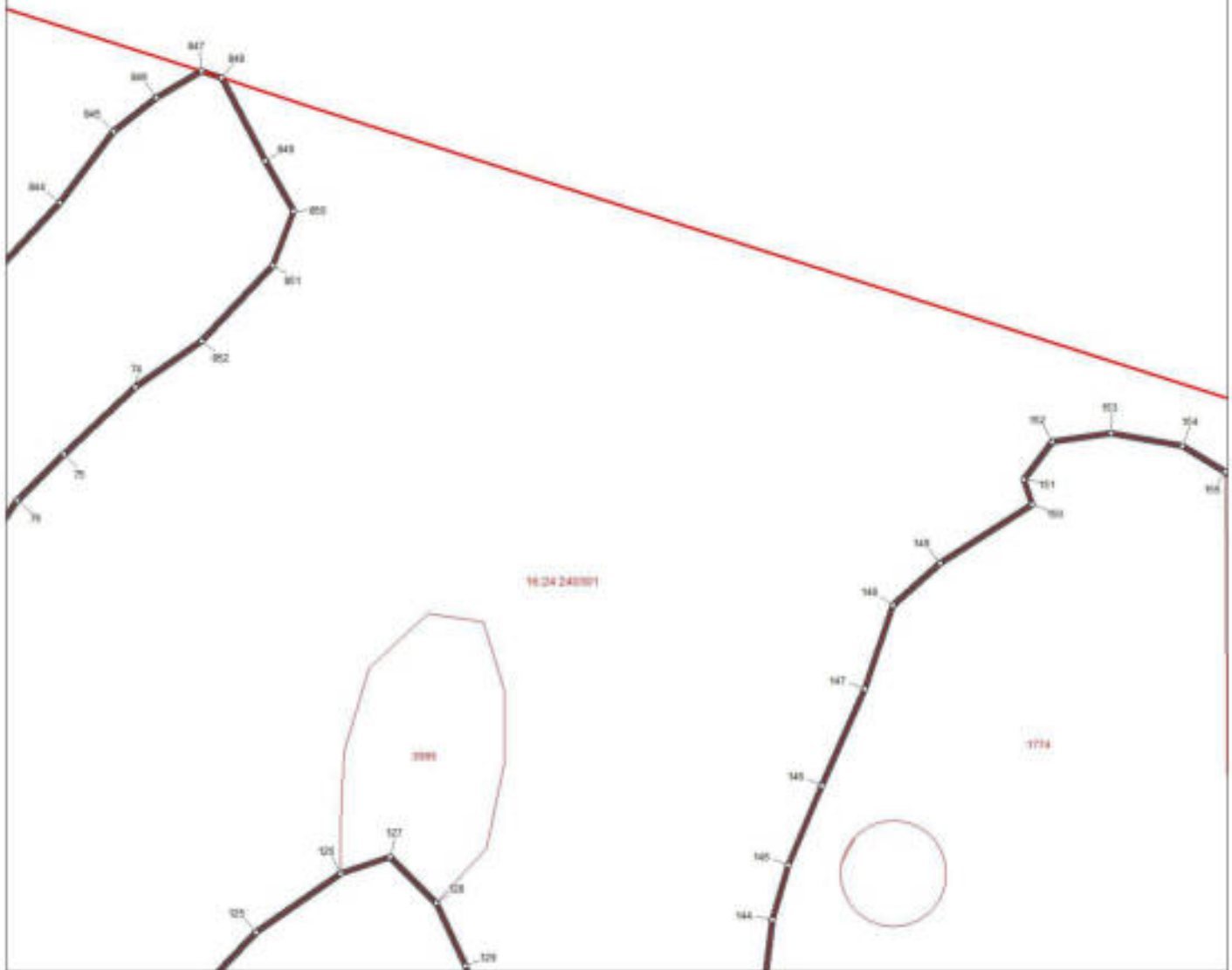
Подпись _____ Дата 26 августа 2020 г.

Место для оттиска печати лица, составившего карту (план) объекта землеустройства




ОПИСАНИЕ МЕСТОПОЛОЖЕНИЯ ГРАНИЦ

деревни Обухово Сокуровского сельского поселения Лаишевского муниципального района Республики Татарстан

Фрагмент 1

(наименование объекта)
План границ объектаВыноска 20 

Используемые условные знаки и обозначения:

- ° поворотная точка границы населенного пункта
-  граница населенного пункта
-  границы земельных участков
-  границы кадастровых кварталов

Масштаб 1 : 1000



Подпись _____

Дата 26 августа 2020 г.

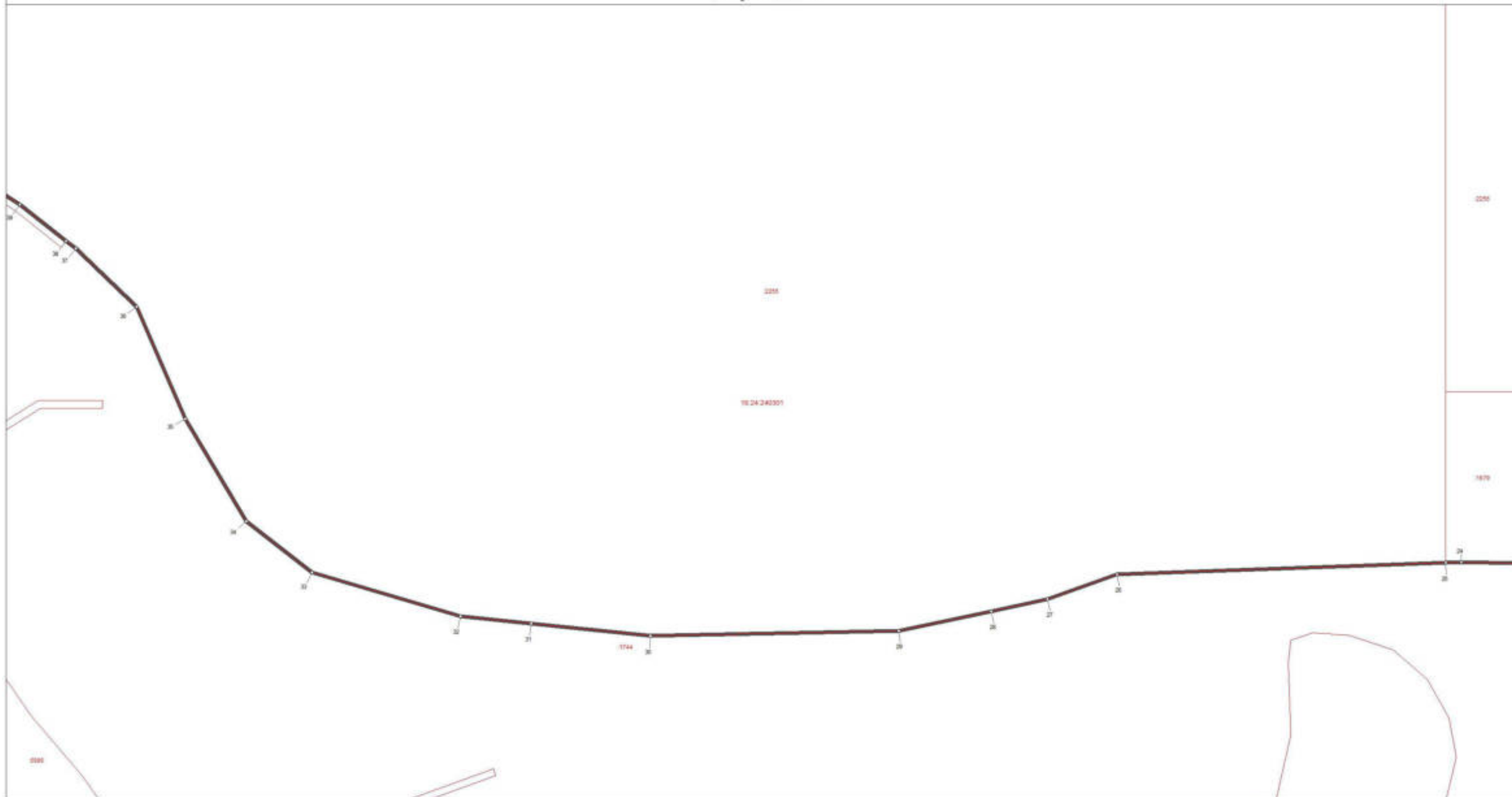
Место для оттиска печати лица, составившего карту (план) объекта землеустройства

ОПИСАНИЕ МЕСТОПОЛОЖЕНИЯ ГРАНИЦ
деревни Обухово Сокуровского сельского поселения Лаишевского муниципального
района Республики Татарстан

Фрагмент 1

(наименование объекта)
 План грании объекта

Выноска 21



Используемые условные знаки и обозначения:

- поворотная точка грании населенного пункта
- ▭ грании населенного пункта
- ▭ грании земельных участков
- ▭ грании кадастровых кварталов

Масштаб 1 : 1000

10 20 30 40 50
 метры

Подпись



Дата 26 августа 2020 г.

Место для оттиска печати лица, составившего карту (план) объекта землеустройства

ОПИСАНИЕ МЕСТОПОЛОЖЕНИЯ ГРАНИЦ
деревни Обухово Сокуровского сельского поселения Лаишевского муниципального
района Республики Татарстан

Фрагмент 1

(наименование объекта)
План границ объекта

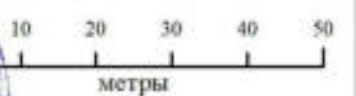
Вывоска 22



Используемые условные знаки и обозначения:

- поворотная точка границы населенного пункта
- ▭ граница населенного пункта
- ▭ границы земельных участков
- ▭ границы кадастровых кварталов

Масштаб 1 : 1000



Подпись

Дата 26 августа 2020 г.

Место для оттиска печати лица, составившего карту (план) объекта землеустройства




ОПИСАНИЕ МЕСТОПОЛОЖЕНИЯ ГРАНИЦ

деревни Обухово Сокуровского сельского поселения Лаишевского муниципального района Республики Татарстан

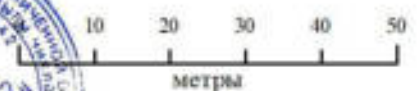
Фрагмент 1

(наименование объекта)
План границ объектаВыноска 23 

Используемые условные знаки и обозначения:

- ° поворотная точка границы населенного пункта
-  граница населенного пункта
-  границы земельных участков
-  границы кадастровых кварталов

Масштаб 1 : 1000



Подпись _____

Дата 26 августа 2020 г.

Место для оттиска печати лица, составившего карту (план) объекта землеустройства

ОПИСАНИЕ МЕСТОПОЛОЖЕНИЯ ГРАНИЦ
деревни Обухово Сокуровского сельского поселения Лаишевского муниципального
района Республики Татарстан
 (наименование объекта)
 План грании объекта

Фрагмент 1

Выноска 24



- Используемые условные знаки и обозначения:
- поворотная точка грании населенного пункта
 - граница населенного пункта
 - граница земельных участков
 - граница кадастровых кварталов

Масштаб 1 : 1000

10 20 30 40 50
метры

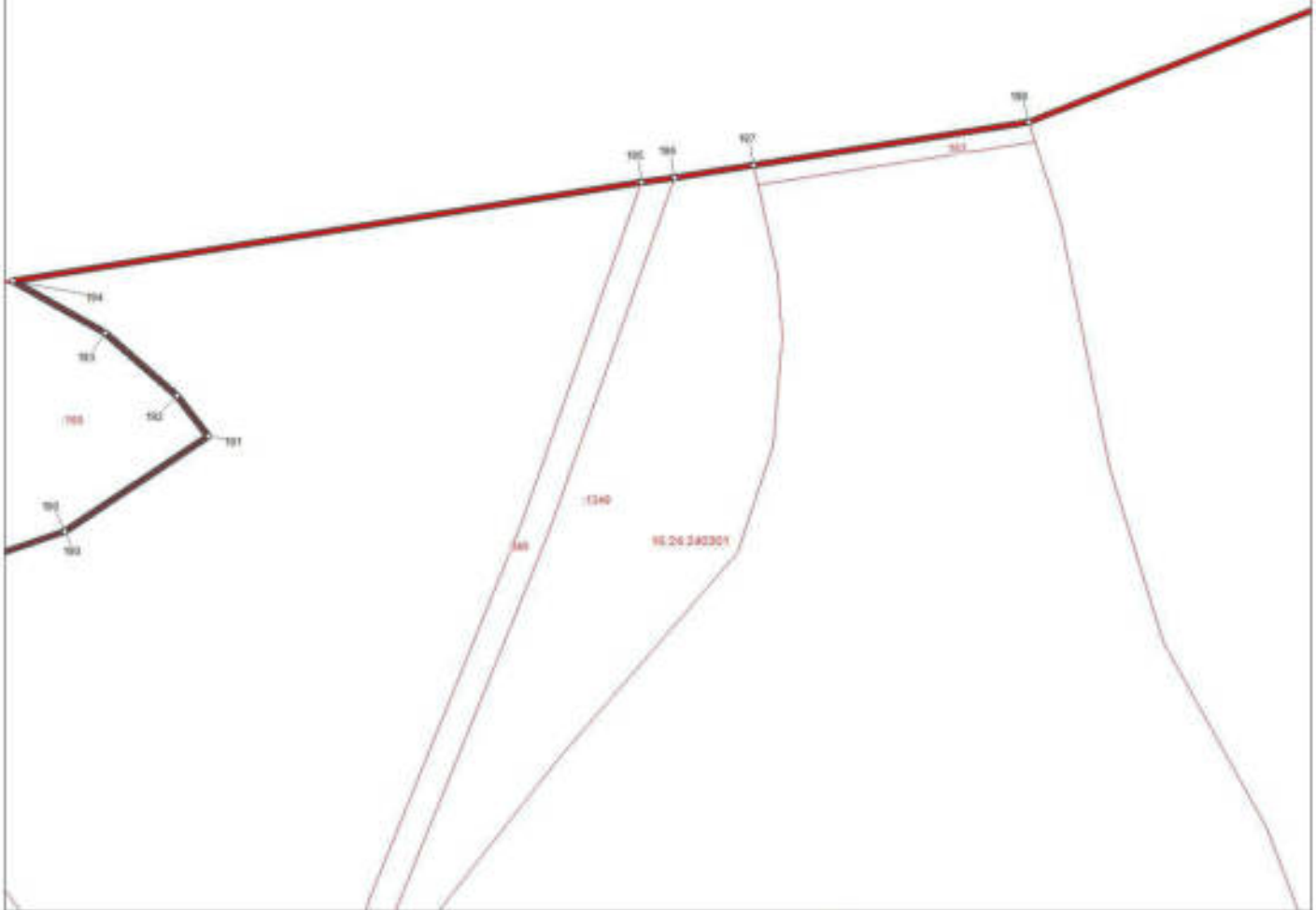
Подпись: _____ Дата 26 августа 2020 г.

ОПИСАНИЕ МЕСТОПОЛОЖЕНИЯ ГРАНИЦ
деревни Обухово Сокуровского сельского поселения Лаишевского муниципального
района Республики Татарстан

Фрагмент 1

(наименование объекта)
План границ объекта

Выписка 25



Используемые условные знаки и обозначения:

- ° поворотная точка границы населенного пункта
- граница населенного пункта
- границы земельных участков
- границы кадастровых кварталов

Масштаб 1 : 1000



Подпись _____

Дата 26 августа 2020 г.

Место для оттиска печати лица, составившего карту (план) объекта землеустройства

ОПИСАНИЕ МЕСТОПОЛОЖЕНИЯ ГРАНИЦ
деревни Обухово Сокуровского сельского поселения Лаишевского муниципального
района Республики Татарстан

Фрагмент 1

(наименование объекта)
План границ объекта

Высоска 26




Используемые условные знаки и обозначения:

- поворотная точка границы населенного пункта
- ▭ граница населенного пункта
- ▭ границы земельных участков
- ▭ границы кадастровых кварталов



Масштаб 1 : 1000



Подпись

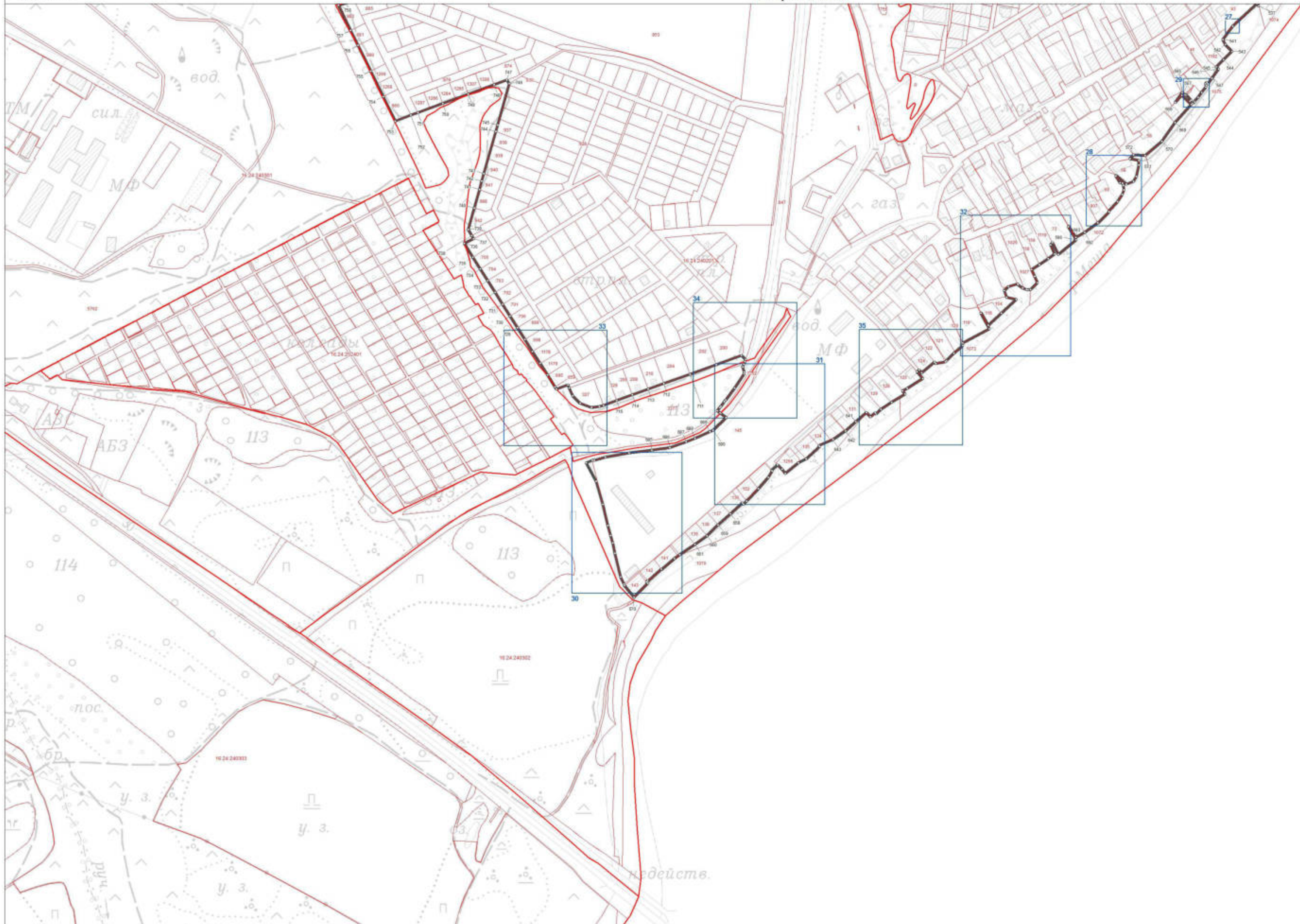
Дата 26 августа 2020 г.

Место для оттиска печати лица, составившего карту (план) объекта землеустройства

ОПИСАНИЕ МЕСТОПОЛОЖЕНИЯ ГРАНИЦ
деревни Обухово Сокуровского сельского поселения Ланшевского муниципального
района Республики Татарстан

(наименование объекта)
План границ объекта

Фрагмент 2



Используемые условные знаки и обозначения:

- * поворотная точка границы населенного пункта
- граница населенного пункта
- граница земельных участков
- границы кадастровых кварталов

Масштаб 1:5000



Подпись _____ Дата 26 августа 2020 г.


Место для оттиска печати лица, составившего карту (план) объекта землеустройства

**ОПИСАНИЕ МЕСТОПОЛОЖЕНИЯ ГРАНИЦ
деревни Обухово Сокуровского сельского поселения Лаишевского муниципального
района Республики Татарстан**




Фрагмент 2

(наименование объекта)
План границ объекта


Выписка 27



Используемые условные знаки и обозначения:

- ° поворотная точка границы населенного пункта
-  граница населенного пункта
-  границы земельных участков
-  границы кадастровых кварталов

Масштаб 1 : 100



Подпись _____

Дата 26 августа 2020 г.

Место для оттиска печати лица, составившего карту (план) объекта землеустройства

ОПИСАНИЕ МЕСТОПОЛОЖЕНИЯ ГРАНИЦ
деревни Обухово Сокуровского сельского поселения Лаишевского муниципального
района Республики Татарстан
 (наименование объекта)
 План грании объекта

Фрагмент 2

Выноска 28



- Используемые условные знаки и обозначения:
- поворотная точка границы населенного пункта
 - граница населенного пункта
 - граница земельных участков
 - граница кадастровых кварталов



Подпись: _____ Дата 26 августа 2020 г.

Место для отписки печати лица, составившего карту (план) объекта землеустройства

ОПИСАНИЕ МЕСТОПОЛОЖЕНИЯ ГРАНИЦ

деревни Обухово Сокуровского сельского поселения Лаишевского муниципального района Республики Татарстан




Фрагмент 2

(наименование объекта)
План границ объекта

Выписка 29 

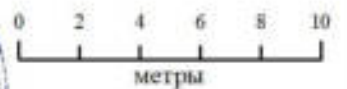


Используемые условные знаки и обозначения:

- ° поворотная точка границы населенного пункта
-  граница населенного пункта
-  границы земельных участков
-  границы кадастровых кварталов



Масштаб 1 : 250



Подпись _____

Дата 26 августа 2020 г.

Место для оттиска печати лица, составившего карту (план) объекта землеустройства

ОПИСАНИЕ МЕСТОПОЛОЖЕНИЯ ГРАНИЦ
деревни Обухово Сокуровского сельского поселения Лаишевского муниципального
района Республики Татарстан

(наименование объекта)
План грании объекта

Фрагмент 2

Выноска 30



- Используемые условные знаки и обозначения:
- поворотная точка грании населенного пункта
 - граница населенного пункта
 - граница земельных участков
 - граница кадастровых кварталов

Масштаб 1 : 500

5 10 15 20 25
метры



Подпись _____ Дата 26 августа 2020 г.

Место для отписки печати лица, составившего карту (план) объекта землеустройства

ОПИСАНИЕ МЕСТОПОЛОЖЕНИЯ ГРАНИЦ
деревни Обухово Сокуровского сельского поселения Лаишевского муниципального
района Республики Татарстан

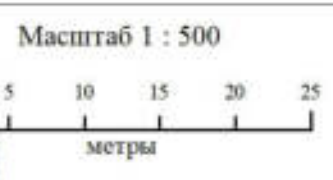
(наименование объекта)
План грании объекта

Фрагмент 2

Выноска 31



- Используемые условные знаки и обозначения:
- поворотная точка границы населенного пункта
 - граница населенного пункта
 - граница земельных участков
 - граница кадастровых кварталов



Подпись _____ Дата 26 августа 2020 г.

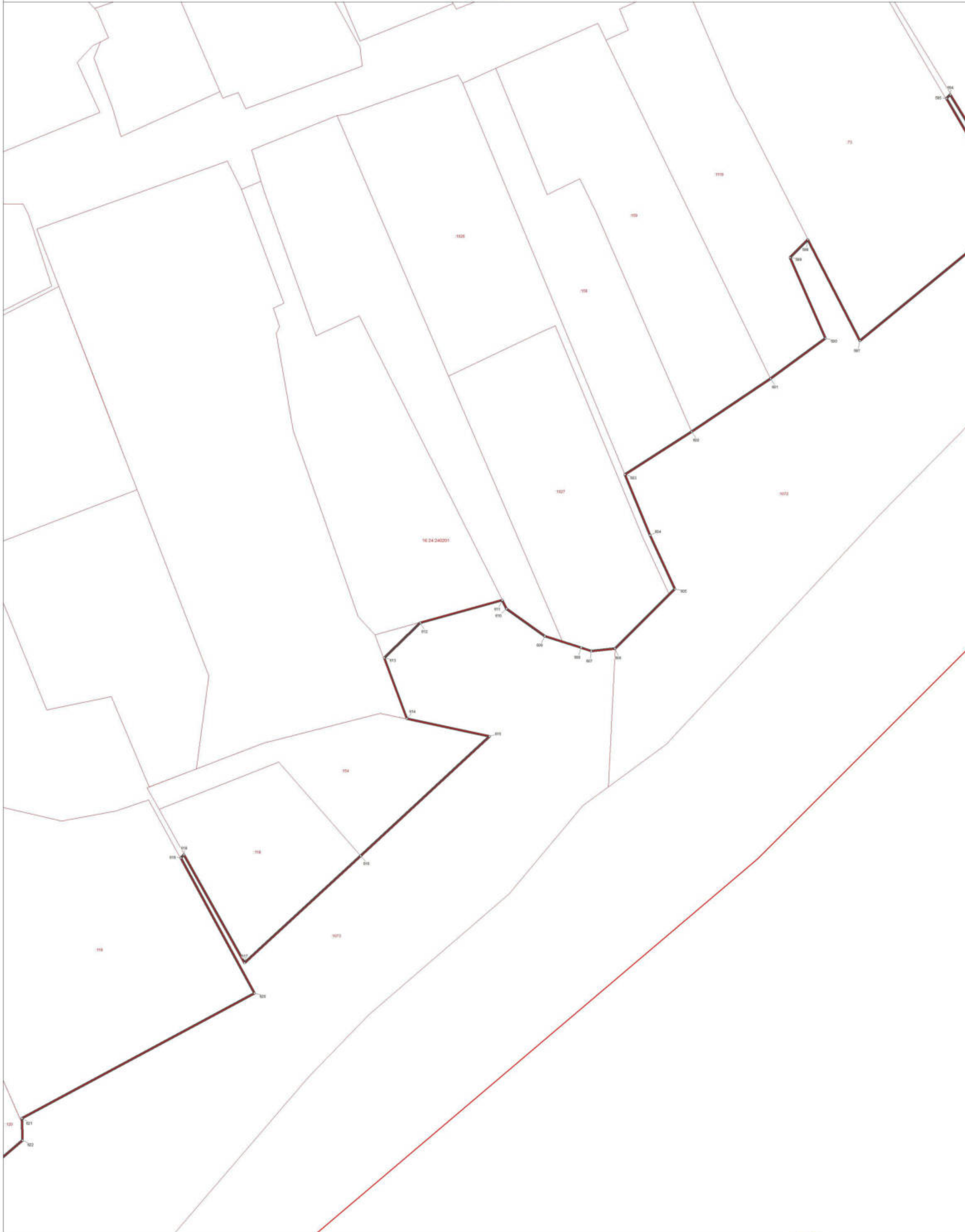
Место для отгиска печати лица, составившего карту (план) объекта землеустройства

ОПИСАНИЕ МЕСТОПОЛОЖЕНИЯ ГРАНИЦ
деревни Обухово Сокуровского сельского поселения Лаишевского муниципального
района Республики Татарстан

Фрагмент 2

(наименование объекта)
План грании объекта

Выноска 32



- Используемые условные знаки и обозначения:
- поворотная точка границы населенного пункта
 - граница населенного пункта
 - граница земельных участков
 - границы кадастровых кварталов

Масштаб 1 : 500

5 10 15 20 25
метры



Подпись _____ Дата 26 августа 2020 г.
Место для отгиска печати лица, составившего карту (план) объекта землеустройства




ОПИСАНИЕ МЕСТОПОЛОЖЕНИЯ ГРАНИЦ

деревни Обухово Сокуровского сельского поселения Лаишевского муниципального района Республики Татарстан

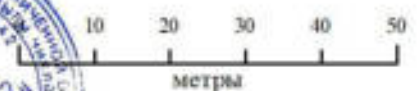
Фрагмент 2

(наименование объекта)
План границ объектаВыписка 33 

Используемые условные знаки и обозначения:

- поворотная точка границы населенного пункта
-  граница населенного пункта
-  границы земельных участков
-  границы кадастровых кварталов

Масштаб 1 : 1000



Подпись _____

Дата 26 августа 2020 г.

Место для оттиска печати лица, составившего карту (план) объекта землеустройства




ОПИСАНИЕ МЕСТОПОЛОЖЕНИЯ ГРАНИЦ

деревни Обухово Сокуровского сельского поселения Лаишевского муниципального района Республики Татарстан

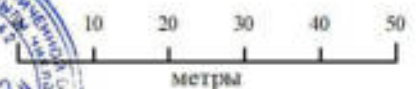
Фрагмент 2

(наименование объекта)
План границ объектаВыноска 34 

Используемые условные знаки и обозначения:

- ° поворотная точка границы населенного пункта
-  граница населенного пункта
-  границы земельных участков
-  границы кадастровых кварталов

Масштаб 1 : 1000



Подпись _____

Дата 26 августа 2020 г.

Место для оттиска печати лица, составившего карту (план) объекта землеустройства

ОПИСАНИЕ МЕСТОПОЛОЖЕНИЯ ГРАНИЦ

деревни Обухово Сокуровского сельского поселения Лаишевского муниципального района Республики Татарстан

Фрагмент 2

(наименование объекта)
План границ объекта


Выписка 35



Используемые условные знаки и обозначения:

- ° поворотная точка границы населенного пункта
- граница населенного пункта
- границы земельных участков
- границы кадастровых кварталов

Масштаб 1 : 1000



Подпись _____

Дата 26 августа 2020 г.

Место для оттиска печати лица, составившего карту (план) объекта землеустройства

ОПИСАНИЕ МЕСТОПОЛОЖЕНИЯ ГРАНИЦ

деревни Обухово Сокуровского сельского поселения Лаишевского муниципального района Республики Татарстан

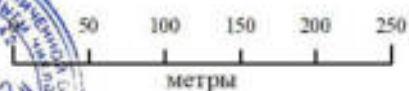
Фрагмент 3

(наименование объекта)
План границ объекта

Используемые условные знаки и обозначения:

- поворотная точка границы населенного пункта
- ▭ граница населенного пункта
- ▭ границы земельных участков
- ▭ границы кадастровых кварталов

Масштаб 1:5000



Подпись _____

Дата 26 августа 2020 г.

Место для оттиска печати лица, составившего карту (план) объекта землеустройства