



РЕШЕНИЕ

КАРАР

№ 54

27 сентября 2023 года

Об утверждении Правил землепользования и застройки  
муниципального образования «Старошешминское сельское поселение»  
Нижнекамского муниципального района

В соответствии со статьями 31, 32 Градостроительного кодекса Российской Федерации, статьей 14 Федерального закона от 06 октября 2003 года № 131-ФЗ "Об общих принципах организации местного самоуправления в Российской Федерации", учитывая заключение о результатах публичных слушаний от 29 июля 2022 года, Совет Нижнекамского муниципального района

РЕШАЕТ:

1. Утвердить Правила землепользования и застройки муниципального образования «Старошешминское сельское поселение» согласно приложению к настоящему решению.

2. Рекомендовать Совету Старошешминского сельского поселения признать утратившим силу решение Совета Старошешминского сельского поселения Нижнекамского муниципального района от 06 марта 2013 года № 6 «О правилах землепользования и застройки Старошешминского сельского поселения Нижнекамского муниципального района Республики Татарстан».

3. Опубликовать настоящее решение в порядке, определенном Уставом Нижнекамского муниципального района Республики Татарстан, а также разместить на официальном сайте Нижнекамского муниципального района в информационно-телекоммуникационной сети «Интернет».

4. Управлению градостроительной политики Исполнительного комитета Нижнекамского муниципального района разместить утвержденные Правила землепользования и застройки муниципального образования «Старошешминское сельское поселение» в Федеральной государственной информационной системе территориального планирования Российской Федерации.

5. Контроль за исполнением настоящего решения возложить на постоянную комиссию по строительству, землеустройству, жилищно-коммунальному хозяйству и транспорту.

Глава Нижнекамского  
муниципального района



Р.Х. Муллин







Приложение  
к решению Совета Нижнекамского  
муниципального района  
№ 54 от 27 сентября 2023 года

ПРАВИЛА  
ЗЕМЛЕПОЛЬЗОВАНИЯ И ЗАСТРОЙКИ  
МУНИЦИПАЛЬНОГО ОБРАЗОВАНИЯ  
«СТАРОШЕШМИНСКОЕ СЕЛЬСКОЕ ПОСЕЛЕНИЕ»  
НИЖНЕКАМСКОГО  
МУНИЦИПАЛЬНОГО РАЙОНА  
РЕСПУБЛИКИ ТАТАРСТАН

2023

Правила землепользования и застройки муниципального образования  
«Старошешминское сельское поселение» Нижнекамского муниципального района  
Республики Татарстан

Том 1. Порядок применения и внесения изменений  
в Правила землепользования и застройки

Генеральный директор		Шунчев Р. Г.
Главный инженер проекта		Сивов В. Г.
Главный архитектор проекта		Ямашкин А. В.
Инженер-проектировщик		Старостина Ю. Е.

В подготовке проекта Правил землепользования и застройки муниципального образования «Старошешминское сельское поселение» Нижнекамского муниципального района Республики Татарстан также принимали участие другие специалисты организации, которые были вовлечены в общую работу.

## СОДЕРЖАНИЕ

ОСНОВНЫЕ ТЕРМИНЫ И ОПРЕДЕЛЕНИЯ, ИСПОЛЬЗУЕМЫЕ В НАСТОЯЩИХ ПРАВИЛАХ	6
ГЛАВА 1. РЕГУЛИРОВАНИЕ ЗЕМЛЕПОЛЬЗОВАНИЯ И ЗАСТРОЙКИ ОРГАНАМИ МЕСТНОГО САМОУПРАВЛЕНИЯ	8
СТАТЬЯ 1. Органы и должностные лица местного самоуправления, осуществляющие регулирование землепользования и застройки на территории муниципального образования «Старошешминское сельское поселение»	8
СТАТЬЯ 2. Объекты и субъекты градостроительных отношений	9
СТАТЬЯ 3. Линии градостроительного регулирования	10
СТАТЬЯ 4. Открытость и доступность информации о землепользовании и застройке. Участие физических и юридических лиц в принятии решений по вопросам землепользования и застройки	10
СТАТЬЯ 5. Комиссия по подготовке проекта правил землепользования и застройки	10
ГЛАВА 2. ИЗМЕНЕНИЕ ВИДОВ РАЗРЕШЕННОГО ИСПОЛЬЗОВАНИЯ ЗЕМЕЛЬНЫХ УЧАСТКОВ И ОБЪЕКТОВ КАПИТАЛЬНОГО СТРОИТЕЛЬСТВА ФИЗИЧЕСКИМИ И ЮРИДИЧЕСКИМИ ЛИЦАМИ	11
СТАТЬЯ 6. Градостроительный регламент	11
СТАТЬЯ 7. Изменение видов разрешенного использования земельных участков и объектов капитального строительства	12
СТАТЬЯ 8. Порядок установления и виды территориальных зон, отображаемых на карте градостроительного зонирования муниципального образования	13
ГЛАВА 3. ПОДГОТОВКА ДОКУМЕНТАЦИИ ПО ПЛАНИРОВКЕ ТЕРРИТОРИИ ОРГАНАМИ МЕСТНОГО САМОУПРАВЛЕНИЯ	15
СТАТЬЯ 9. Подготовка документации по планировке территории	15
СТАТЬЯ 10. Порядок подготовки документации по планировке территории	16
ГЛАВА 4. ПРОВЕДЕНИЕ ОБЩЕСТВЕННЫХ ОБСУЖДЕНИЙ ИЛИ ПУБЛИЧНЫХ СЛУШАНИЙ ПО ВОПРОСАМ ЗЕМЛЕПОЛЬЗОВАНИЯ И ЗАСТРОЙКИ	16
СТАТЬЯ 11. Общие положения организации и проведения общественных обсуждений, публичных слушаний по вопросам землепользования и застройки	16
СТАТЬЯ 12. Сроки проведения общественных обсуждений, публичных слушаний	17
СТАТЬЯ 13. Полномочия комиссии в области организации и проведения общественных обсуждений, публичных слушаний	18
СТАТЬЯ 14. Проведение общественных обсуждений, публичных слушаний по вопросу внесения изменений в настоящие правила	19
ГЛАВА 5. ВНЕСЕНИЕ ИЗМЕНЕНИЙ В ПРАВИЛА ЗЕМЛЕПОЛЬЗОВАНИЯ И ЗАСТРОЙКИ	19
СТАТЬЯ 15. Порядок внесения изменений в настоящие правила	19
ГЛАВА 6. РЕГУЛИРОВАНИЕ ИНЫХ ВОПРОСОВ ЗЕМЛЕПОЛЬЗОВАНИЯ И ЗАСТРОЙКИ	20
СТАТЬЯ 16. Действие настоящих правил по отношению к ранее возникшим правоотношениям	20
СТАТЬЯ 17. Установление публичных сервитутов	21
СТАТЬЯ 18. Основные принципы организации застройки на территории	21

муниципального образования	
СТАТЬЯ 19. Инженерная подготовка территории	22
СТАТЬЯ 20. Уведомление о планируемом строительстве или реконструкции объекта индивидуального жилищного строительства или садового дома	22
СТАТЬЯ 21. Выдача разрешения на ввод объекта в эксплуатацию	23
СТАТЬЯ 22. Градостроительные ограничения (зоны с особыми условиями использования территорий)	23
СТАТЬЯ 23. Обеспечение доступности социальной инфраструктуры для инвалидов и других маломобильных групп населения	30
СТАТЬЯ 24. Иные предельные параметры разрешенного строительства, реконструкции объектов капитального строительства	31
СТАТЬЯ 25. Территории, применительно к которым градостроительные регламенты не устанавливаются или на которые градостроительные регламенты не распространяются	44

## ОСНОВНЫЕ ТЕРМИНЫ И ОПРЕДЕЛЕНИЯ, ИСПОЛЬЗУЕМЫЕ В НАСТОЯЩИХ ПРАВИЛАХ

В настоящих Правилах используются следующие основные понятия:

аренда земельного участка – предоставление земельного участка физическому лицу или юридическому лицу за плату во временное пользование по договору аренды;

благоустройство территории - деятельность по реализации комплекса мероприятий, установленного правилами благоустройства территории муниципального образования «Старошешминское сельское поселение» (далее – муниципальное образование), направленная на обеспечение и повышение комфортности условий проживания граждан, по поддержанию и улучшению санитарного и эстетического состояния территории муниципального образования, по содержанию территорий населенных пунктов и расположенных на таких территориях объектов, в том числе территорий общего пользования, земельных участков, зданий, строений, сооружений, прилегающих территорий;

виды разрешенного использования земельных участков и объектов капитального строительства – виды деятельности, объекты, осуществлять и размещать которые на земельных участках разрешено в силу наименования этих видов деятельности и объектов в настоящих Правилах в составе градостроительных регламентов применительно к соответствующим территориальным зонам при условии обязательного соблюдения требований, установленных законодательством, настоящими Правилами, иными нормативными правовыми актами, нормативно-техническими документами. Виды разрешенного использования недвижимости включают основные виды разрешенного использования, условно разрешенные виды использования, вспомогательные виды разрешенного использования;

основные виды разрешенного использования - виды деятельности, осуществление которых разрешено в силу их наименования в перечне «Основные виды разрешенного пользования» градостроительного регламента применительно к отдельной территориальной зоне (подзоне) без дополнительного разрешения при условии соблюдения технических регламентов (а до принятия технических регламентов – строительных норм и стандартов безопасности, правил пожарной безопасности, требований гражданской обороны и предупреждения чрезвычайных ситуаций, иных обязательных требований);

вспомогательные виды разрешенного использования - виды деятельности, осуществление которых разрешено в силу их наименования в перечне «Вспомогательные виды разрешенного использования» градостроительного регламента применительно к отдельной территориальной зоне (подзоне) допустимо только в качестве дополнительных по отношению к основным видам разрешенного использования и условно разрешенным видам использования и осуществляется совместно с ними. При этом настоящими Правилами устанавливаются ограничения по объемам и иным параметрам такой деятельности в сопоставлении с объемами и иными параметрами соответствующих основных видов разрешенного использования и условно разрешенных видов использования;

условно разрешенные виды использования недвижимости - виды деятельности, объекты, осуществлять и размещать которые на земельных участках разрешено в силу наименования этих видов деятельности и объектов в настоящих Правилах в составе градостроительных регламентов применительно к соответствующим территориальным зонам при условии получения разрешения в порядке, определенном статьей 39 Градостроительного кодекса Российской Федерации и настоящими Правилами, и обязательного соблюдения требований технических регламентов.

линии градостроительного регулирования - красные линии; границы земельных участков; линии, обозначающие минимальные отступы построек от границ земельных участков (включая линии регулирования застройки); границы территориальных зон и

подзон в их составе; границы зон действия публичных сервитутов вдоль инженерно-технических коммуникаций, границы зон изъятия, в том числе путем выкупа, резервирования земельных участков, зданий, строений, сооружений для государственных и муниципальных нужд; границы санитарно-защитных, водоохраных и иных зон ограничений использования земельных участков, зданий, строений, сооружений;

линии отступа от красных линий (или линии регулирования застройки) - линии, устанавливаемые в документации по планировке территории (в том числе в градостроительных планах земельных участков), которые обозначают границы места допустимого для размещения зданий, строений, сооружений;

отклонения от Правил землепользования и застройки – санкционированное для конкретного земельного участка в порядке, установленном настоящими Правилами, отступление от предельных параметров разрешенного строительства – высоты построек, процента застройки участка, отступов построек от границ участка и прочее, обусловленное невозможностью использовать участок в соответствии с настоящими Правилами по причине его малого размера, неудобной конфигурации, неблагоприятных инженерно-геологических и иных характеристик;

разрешенное использование недвижимости – использование недвижимости в соответствии с градостроительным регламентом, ограничениями на использование недвижимости, установленными в соответствии с законодательством, а также публичными сервитутами.

Показатели использования земельных участков и параметры строительства, реконструкции объектов капитального строительства:

предельные размеры земельных участков и предельные параметры разрешенного строительства, реконструкции объектов капитального строительства - предельные физические характеристики земельных участков и объектов капитального строительства (зданий и сооружений), которые могут быть размещены на территории земельных участков в соответствии с градостроительным регламентом;

коэффициент застройки — отношение площади, занятой под зданиями и сооружениями к площади земельного участка (%);

коэффициент использования территории (в применении к территории земельного участка) - отношение суммарной общей площади всех зданий, строений, сооружений на земельном участке к площади земельного участка. Суммарная общая площадь зданий, строений, сооружений, которые разрешается построить на земельном участке, определяется умножением значения максимального коэффициента использования территории, установленного градостроительным регламентом, на показатель площади земельного участка;

коэффициент озеленения (в применении к территории земельного участка) - доля территории земельного участка, покрытая зелеными насаждениями (газонами, цветниками, кустарником, высокоствольными растениями);

высота здания, строения, сооружения - расстояние по вертикали, измеренное от проектной отметки земли до наивысшей точки плоской крыши или до наивысшей точки конька скатной крыши, до наивысшей точки строения, сооружения.

Иные термины и понятия, используемые в настоящих Правилах, применяются в значениях, предусмотренных Градостроительным, Земельным кодексами Российской Федерации, другими законодательными актами Российской Федерации, Республики Татарстан, муниципальными правовыми актами.

## ГЛАВА 1. РЕГУЛИРОВАНИЕ ЗЕМЛЕПОЛЬЗОВАНИЯ И ЗАСТРОЙКИ ОРГАНАМИ МЕСТНОГО САМОУПРАВЛЕНИЯ

Статья 1. Органы и должностные лица местного самоуправления, осуществляющие регулирование землепользования и застройки на территории муниципального образования «Старошешминское сельское поселение»

1. Регулирование землепользования и застройки на территории муниципального образования «Старошешминское сельское поселение» осуществляют следующие органы и должностные лица местного самоуправления:

- 1) Глава Нижнекамского муниципального района;
- 2) Совет Нижнекамского муниципального района;
- 3) Исполнительный комитет Нижнекамского муниципального района;

2. Полномочия органов местного самоуправления в области землепользования и застройки определяются в соответствии с Федеральным законом от 06.10.2003 г. № 131-ФЗ «Об общих принципах организации местного самоуправления в Российской Федерации», Градостроительным кодексом Российской Федерации, Уставом муниципального образования «Нижнекамского муниципального района» Республики Татарстан.

3. К полномочиям представительного органа местного самоуправления Нижнекамского муниципального района – Совета Нижнекамского муниципального района Республики Татарстан (далее – Совета муниципального района) в области землепользования и застройки относятся:

- утверждение генерального плана сельского поселения;
- утверждение правил землепользования и застройки сельского поселения;
- утверждение местных нормативов градостроительного проектирования сельского поселения.

- иные полномочия, предусмотренные действующим законодательством, Уставом муниципального образования «Нижнекамского муниципального района» Республики Татарстан и решениями Совета муниципального района.

4. К полномочиям исполнительного органа местного самоуправления Нижнекамского муниципального района – Исполнительного комитета Нижнекамского муниципального района (далее – Исполнительного комитета района) в области землепользования и застройки относятся:

- разработка и внесение на утверждение Совета муниципального района проектов генерального плана, правил землепользования и застройки, местных нормативов градостроительного проектирования сельского поселения, обеспечение их реализации;

- осуществление ведения информационных систем обеспечения градостроительной деятельности, осуществляемой на территории района;

- выдача градостроительного плана земельного участка, расположенного в границах сельского поселения, выдача разрешений на строительство (за исключением случаев, предусмотренных Градостроительным кодексом Российской Федерации, иными федеральными законами), разрешений на ввод объектов в эксплуатацию при осуществлении строительства, реконструкции объектов капитального строительства, расположенных на территории сельского поселения, резервирование земель и изъятие земельных участков в границах сельского поселения для муниципальных нужд, направление уведомления о соответствии указанных в уведомлении о планируемых строительстве или реконструкции объекта индивидуального жилищного строительства или садового дома (далее - уведомление о планируемом строительстве) параметров объекта индивидуального жилищного строительства или садового дома установленным параметрам и допустимости размещения объекта индивидуального жилищного строительства или садового дома на земельном участке, уведомления о несоответствии указанных в уведомлении о планируемом строительстве параметров объекта



индивидуального жилищного строительства или садового дома установленным параметрам и (или) недопустимости размещения объекта индивидуального жилищного строительства или садового дома на земельном участке, уведомления о соответствии или несоответствии построенных или реконструированных объектов индивидуального жилищного строительства или садового дома требованиям законодательства о градостроительной деятельности при строительстве или реконструкции объектов индивидуального жилищного строительства или садовых домов на земельных участках, расположенных на территории сельского поселения, решения об изъятии земельного участка, не используемого по целевому назначению или используемого с нарушением законодательства Российской Федерации, осуществление сноса самовольной постройки или ее приведения в соответствие с установленными требованиями в случаях, предусмотренных Градостроительным кодексом Российской Федерации.

- выдача разрешений на условно разрешенный вид использования земельного участка или объекта капитального строительства;

- выдача разрешений на отклонение от предельных параметров разрешенного строительства, реконструкции объектов капитального строительства.

- иные полномочия, предусмотренные действующим законодательством, Уставом муниципального образования «Нижнекамского муниципального района» Республики Татарстан и решениями Совета муниципального района.

## Статья 2. Объекты и субъекты градостроительных отношений

1. Объектами градостроительных отношений на территории муниципального образования «Старошешминское сельское поселение» являются:

- территория поселения в границах, установленных Законом Республики Татарстан от 31.01.2005 года № 31-ЗРТ «Об установлении границ территорий и статусе муниципального образования "Нижнекамского муниципального района" и муниципальных образований в его составе» (с изменениями внесенными Законами РТ);

- территории муниципального образования «Старошешминское сельское поселение»;

- земельно-имущественные комплексы;

- земельные участки;

- объекты капитального строительства.

1.1. Субъектами градостроительных отношений являются Российская Федерация, Республика Татарстан, муниципальное образование, физические и юридические лица.

2. От имени Российской Федерации, Республики Татарстан, муниципального образования в градостроительных отношениях выступают соответственно органы государственной власти Российской Федерации, органы государственной власти Республики Татарстан, органы местного самоуправления муниципального образования в пределах своей компетенции.

3. Все субъекты градостроительных отношений обязаны соблюдать требования Градостроительного кодекса Российской Федерации, законов Российской Федерации и законов Республики Татарстан в области градостроительной деятельности, принятых в соответствии с ними подзаконных нормативных правовых актов, технических регламентов, строительных и иных специальных норм и правил, требования настоящих Правил, Устава Нижнекамского муниципального района, правовых актов, принятых на референдуме Нижнекамского муниципального района, муниципальных и иных правовых актов Совета Нижнекамского муниципального района, Главы Нижнекамского муниципального района и настоящими Правилами.

### Статья 3. Линии градостроительного регулирования

1. Линии градостроительного регулирования устанавливаются проектами планировки и межевания территорий, а также проектами санитарно-защитных зон, проектами охранных зон памятников истории и культуры и т.д.

2. Линии градостроительного регулирования обязательны для исполнения после утверждения в установленном порядке документации по планировке территории.

### Статья 4. Открытость и доступность информации о землепользовании и застройке. Участие физических и юридических лиц в принятии решений по вопросам землепользования и застройки

1. Настоящие Правила, включая все входящие в их состав картографические и иные документы, являются открытыми для всех физических и юридических лиц, а также должностных лиц органов власти и управления, а также органов, осуществляющих контроль за соблюдением органами местного самоуправления законодательства о градостроительной деятельности.

2. Руководитель Исполнительного комитета Нижнекамского муниципального района (далее – Руководитель исполнительного комитета района) обеспечивает возможность ознакомления с настоящими Правилами путем:

- опубликования (обнародования) настоящих Правил в порядке, установленном для официального опубликования (обнародования) нормативных правовых актов органов местного самоуправления, иной официальной информации, и размещения на официальном сайте Нижнекамского муниципального района Республики Татарстан;

- размещения Правил в Федеральной государственной информационной системе территориального планирования;

- создания возможности для ознакомления с настоящими Правилами в полном комплекте в органах и организациях, участвующих в вопросах регулирования землепользования и застройки на территории муниципального образования;

- предоставления физическим и юридическим лицам выписок из настоящих Правил, а также необходимых копий картографических материалов и их фрагментов, характеризующих условия землепользования и застройки применительно к отдельным земельным участкам и элементам планировочной структуры. Данные материалы предоставляются вышеуказанным лицам по письменному запросу. Стоимость указанных услуг определяется в порядке, установленном Правительством Российской Федерации.

3. Граждане имеют право участвовать в принятии решений по вопросам землепользования и застройки в соответствии с действующим законодательством и настоящими Правилами.

4. Порядок участия граждан, их объединений и юридических лиц в осуществлении градостроительной деятельности определяется нормативными правовыми актами Российской Федерации, Республики Татарстан, муниципальными и иными правовыми актами Нижнекамского муниципального района, муниципальными и иными актами органов местного самоуправления.

### Статья 5. Комиссия по подготовке проекта правил землепользования и застройки

1. Комиссия по землепользованию и застройке муниципального образования «Старошешминское сельское поселение» (далее – Комиссия) формируется в целях обеспечения разработки, согласования и обсуждения внесения изменений в настоящие Правила, рассмотрения и подготовки предложений по решению вопросов градостроительного зонирования территорий поселения, а также для подготовки предложений по решению вопросов землепользования и застройки. Комиссия и ее состав назначаются постановлением о публичных слушаниях.

2. Комиссия осуществляет свою деятельность в соответствии с настоящими Правилами, постановлением о публичных слушаниях.

3. Комиссия:

- организует проведение публичных слушаний в случаях и в порядке, установленном главой 4 настоящих Правил;

- рассматривает заявления о предоставлении разрешения на условно разрешенный вид использования земельного участка или объекта капитального строительства в порядке, установленном статьей 15 настоящих Правил;

- рассматривает заявления о предоставлении разрешения на отклонение от предельных параметров разрешенного строительства, реконструкции объектов капитального строительства в порядке, установленном статьей 16 настоящих Правил;

- готовит рекомендации Руководителю Исполнительного комитета о внесении изменений в Правила или об отклонении предложений о внесении изменений, в порядке, установленном главой 5 настоящих Правил;

- организует подготовку проектов муниципальных правовых актов, иных документов, связанных с реализацией и применением настоящих Правил;

- запрашивает необходимую информацию;

- осуществляет иные полномочия.

4. Решения Комиссии вступают в силу с момента подписания протокола и являются рекомендацией для осуществления соответствующих действий органами местного самоуправления.

5. Информация о работе Комиссии является открытой для всех заинтересованных лиц.

## ГЛАВА 2. ИЗМЕНЕНИЕ ВИДОВ РАЗРЕШЕННОГО ИСПОЛЬЗОВАНИЯ ЗЕМЕЛЬНЫХ УЧАСТКОВ И ОБЪЕКТОВ КАПИТАЛЬНОГО СТРОИТЕЛЬСТВА ФИЗИЧЕСКИМИ И ЮРИДИЧЕСКИМИ ЛИЦАМИ

### Статья 6. Градостроительный регламент

1. Градостроительным регламентом определяется правовой режим земельных участков, равно как всего, что находится над и под поверхностью земельных участков и используется в процессе их застройки и последующей эксплуатации объектов капитального строительства.

2. Градостроительные регламенты устанавливаются с учетом:

1) фактического использования земельных участков и объектов капитального строительства в границах территориальной зоны;

2) возможности сочетания в пределах одной территориальной зоны различных видов существующего и планируемого использования земельных участков и объектов капитального строительства;

3) функциональных зон и характеристик их планируемого развития, определенных документами территориального планирования муниципальных образований;

4) видов территориальных зон;

5) требований охраны объектов культурного наследия, а также особо охраняемых природных территорий, иных природных объектов.

3. Действие градостроительного регламента распространяется в равной мере на все земельные участки и объекты капитального строительства, расположенные в пределах границ территориальной зоны, обозначенной на карте градостроительного зонирования.

4. Действие градостроительного регламента не распространяется на земельные участки:

1) в границах территорий памятников и ансамблей, включенных в единый государственный реестр объектов культурного наследия (памятников истории и культуры)

народов Российской Федерации, а также в границах территорий памятников или ансамблей, которые являются выявленными объектами культурного наследия и решения о режиме содержания, параметрах реставрации, консервации, воссоздания, ремонта и приспособлении которых принимаются в порядке, установленном законодательством Российской Федерации об охране объектов культурного наследия;

2) в границах территорий общего пользования;

3) предназначенные для размещения линейных объектов и (или) занятые линейными объектами;

4) предоставленные для добычи полезных ископаемых.

5. Градостроительные регламенты на территории МО «Старошешминское сельское поселение» не установлены для земель лесного фонда, земель, покрытых поверхностными водами, земель особо охраняемых природных территорий, сельскохозяйственных угодий в составе земель сельскохозяйственного назначения.

6. Земельные участки или объекты капитального строительства, виды разрешенного использования, предельные (минимальные и (или) максимальные) размеры и предельные параметры которых не соответствуют градостроительному регламенту, могут использоваться без установления срока приведения их в соответствие с градостроительным регламентом, за исключением случаев, если использование таких земельных участков и объектов капитального строительства опасно для жизни или здоровья человека, для окружающей среды, объектов культурного наследия.

7. Описание видов разрешенного использования земельных участков и объектов капитального строительства, установленных в градостроительных регламентах, определяется в соответствии с классификатором видов разрешенного использования земельных участков, утвержденным приказом Федеральной службы государственной регистрации, кадастра и картографии от 10 ноября 2020 года N П/0412 «Об утверждении классификатора видов разрешенного использования земельных участков».

## Статья 7. Изменение видов разрешенного использования земельных участков и объектов капитального строительства

1. Изменение вида разрешенного использования земельных участков и объектов капитального строительства осуществляется путем внесения изменений в сведения о земельном участке или объекте капитального строительства, содержащиеся в едином государственном реестре недвижимости.

2. При условии применения основных и вспомогательных видов разрешенного использования, установленных для соответствующей территориальной зоны, изменение вида разрешенного использования осуществляется правообладателями земельных участков и объектов капитального строительства самостоятельно следующими способами:

- правообладатель обращается в орган кадастрового учета с заявлением об изменении вида разрешенного использования, правоустанавливающими документами, а также справкой, выданной Исполнительным комитетом муниципального образования об отнесении соответствующего земельного участка к определенной территориальной зоне (выпиской из Правил), в случае, если сведения о соответствующей территориальной зоне отсутствуют в едином государственном реестре недвижимости;

- правообладатель обращается в органы местного самоуправления с заявлением об изменении вида разрешенного использования для направления сведений об изменении характеристик земельного участка или объекта капитального строительства в порядке информационного взаимодействия.

3. Изменение вида разрешенного использования на иной вид, относящийся к условно разрешенным для соответствующей территориальной зоны, осуществляется путем получения разрешения на условно разрешенный вид использования земельного

участка или объекта капитального строительства в соответствии с требованиями Градостроительного кодекса Российской Федерации.

4. Решения об изменении одного вида разрешенного использования земельных участков и объектов капитального строительства, расположенных на землях, на которые действие градостроительных регламентов не распространяется или для которых градостроительные регламенты не устанавливаются, на другой вид такого использования принимаются в соответствии с федеральными законами.

5. Все иные виды использования земельных участков и объектов капитального строительства, отсутствующие в перечне возможных видов разрешенного использования, установленных для соответствующей территориальной зоны, являются неразрешенными для данной территориальной зоны и могут быть разрешены только при внесении изменений в настоящие Правила.

6. Со дня принятия решения о комплексном развитии территории и до дня утверждения документации по планировке территории, в отношении которой принято решение о ее комплексном развитии, изменение вида разрешенного использования земельных участков и (или) объектов капитального строительства, расположенных в границах такой территории, не допускается.

#### Статья 8. Порядок установления и виды территориальных зон, отображаемых на карте градостроительного зонирования муниципального образования

1. Границы территориальных зон, отображаемые на карте градостроительного зонирования муниципального образования, их наименования устанавливаются индивидуально, с учетом:

- 1) возможности сочетания в пределах одной территориальной зоны различных видов существующего и планируемого использования земельных участков;
- 2) функциональных зон и параметров их планируемого развития, определенных генеральным планом муниципального образования;
- 3) определенных Градостроительным кодексом Российской Федерации территориальных зон;
- 4) сложившейся планировки территории и существующего землепользования;
- 5) планируемых изменений границ земель различных категорий в соответствии с генеральным планом и документацией по планировке территории;
- 6) предотвращения возможности причинения вреда объектам капитального строительства, расположенным на смежных земельных участках;
- 7) историко-культурного опорного плана исторического поселения федерального значения или историко-культурного опорного плана исторического поселения регионального значения.

2. Границы территориальных зон устанавливаются по:

- 1) линиям магистралей, улиц, проездов, разделяющим транспортные потоки противоположных направлений;
- 2) красным линиям;
- 3) границам земельных участков;
- 4) границам населенного пункта в пределах муниципального образования;
- 5) границам муниципального образования;
- 6) естественным границам природных объектов;
- 7) иным границам.

3. На карте градостроительного зонирования муниципального образования отображаются следующие виды территориальных зон:

Индекс вида территориальной зоны	Наименование вида территориальной зоны
Ж1	Зона индивидуальной жилой застройки (Ж1)

Ж2	Зона малоэтажной жилой застройки (Ж2)
ОД	Многофункциональная общественно-деловая зона (ОД)
П2	Зона производственных и складских объектов III класса опасности (П2)
П4	Зона производственных и складских объектов V класса опасности (П4)
И	Зона инженерной инфраструктуры (И)
Т	Зона транспортной инфраструктуры (Т)
СХ2	Зона объектов сельскохозяйственного назначения (СХ2)
Р2	Зона рекреационного назначения (Р2)
СН1	Зона размещения кладбищ (СН1)

Использование для обозначения вида территориальной зоны его наименования и индекса в рамках настоящих Правил является равнозначным

4. На карте градостроительного зонирования муниципального образования отображаются следующие виды территорий фактического или планируемого использования земель (земельного участка или его части):

Индекс	Наименование территории
Ж1-П	Территория планируемого использования земель индивидуальной жилой застройки (Ж1-П)
Р2-П	Территория планируемого использования земель рекреационного назначения (Р2-П)
П2-Ф	Территория фактического использования земель производственных и складских объектов III класса опасности (П2-Ф)
И-Ф	Территория фактического использования земель инженерной инфраструктуры (И-Ф)
И-П	Территория планируемого использования земель инженерной инфраструктуры (И-П)
СХ2-Ф	Территория фактического использования земель сельскохозяйственного назначения (СХ2-Ф)
СХ2-П	Территория планируемого использования земель сельскохозяйственного назначения (СХ2-П)
СН1-Ф	Территория фактического использования земель кладбищ (СН1-Ф)
СН2-Ф	Территория фактического использования земель складирования и захоронения отходов (СН2-Ф)

5. На карте градостроительного зонирования муниципального образования установлены следующие территориальные зоны:

Номер зоны	Индекс зоны	Наименование территориальной зоны	Местоположение
1-1	Ж1	Зона индивидуальной жилой застройки (Ж1) №1-1	с.Старошешминск
1-1	Ж2	Зона малоэтажной жилой застройки (Ж2) №1-1	с.Старошешминск
1-1	ОД	Многофункциональная общественно-деловая зона (ОД) №1-1	с.Старошешминск
1-1	И	Зона инженерной инфраструктуры (И) №1-1	с.Старошешминск
1-1	Р2	Зона рекреационного назначения (Р1) №1-1	с.Старошешминск
2-1	Ж1	Зона индивидуальной жилой застройки (Ж1) №2-1	с.Ачи
2-1	ОД	Многофункциональная общественно-деловая зона (ОД) №2-1	с.Ачи

2-1	И	Зона инженерной инфраструктуры (И) №2-1	с.Ачи
2-1	Т	Зона транспортной инфраструктуры (Т) №2-1	с.Ачи
2-1	Р2	Зона рекреационного назначения (Р1) №2-1	с.Ачи
3-1	П2	Зона производственных и складских объектов III класса опасности (П2) №3-1	Старошешминское СП
3-1	П4	Зона производственных и складских объектов V класса опасности (П4) №3-1	Старошешминское СП
3-1	И	Зона инженерной инфраструктуры (И) №3-1	Старошешминское СП
3-1	Т	Зона транспортной инфраструктуры (Т) №3-1	Старошешминское СП
3-1	Сх2	Зона объектов сельскохозяйственного назначения (Сх2) №3-1	Старошешминское СП
3-1	СН1	Зона размещения кладбищ (СН1) №3-1	Старошешминское СП

Использование для обозначения установленной территориальной зоны ее наименования и номера в рамках настоящих Правил является равнозначным.

6. При увеличении масштаба карты градостроительного зонирования муниципального образования допускается погрешность отображения границ территориальных зон, затрагивающая часть земельного участка, не превышающая 15 процентов от общей площади земельного участка и не имеющая самостоятельного значения для использования и застройки в данной территориальной зоне, а также не влекущая за собой необходимости внесения изменений в настоящие Правила.

### ГЛАВА 3. ПОДГОТОВКА ДОКУМЕНТАЦИИ ПО ПЛАНИРОВКЕ ТЕРРИТОРИИ ОРГАНАМИ МЕСТНОГО САМОУПРАВЛЕНИЯ

#### Статья 9. Подготовка документации по планировке территории

1. Подготовка документации по планировке территории осуществляется в целях обеспечения устойчивого развития территории сельского поселения, выделения элементов планировочной структуры, установления границ земельных участков, на которых расположены объекты капитального строительства, границ земельных участков, предназначенных для строительства и размещения линейных объектов.

2. Подготовка документации по планировке территории осуществляется на основании Генерального плана, настоящих Правил, в соответствии с требованиями технических регламентов, нормативов градостроительного проектирования, градостроительных регламентов с учетом границ территорий объектов культурного наследия, включенных в единый государственный реестр объектов культурного наследия (памятников истории и культуры) народов Российской Федерации, границ территорий вновь выявленных объектов культурного наследия, границ зон с особыми условиями использования территорий.

3. Подготовка документации по планировке территории осуществляется в отношении застроенных или подлежащих застройке территорий.

4. При подготовке документации по планировке территории может осуществляться разработка проектов планировки территории, проектов межевания территории.

Проект планировки территории является основой для разработки проектов межевания территорий.

Подготовка проектов межевания территорий осуществляется в составе проектов планировки территорий или в виде отдельного документа.

#### Статья 10. Порядок подготовки документации по планировке территории

1. Подготовка и утверждение документации по планировке территории, порядок внесения в нее изменений и ее отмены осуществляется в порядке, предусмотренном статьями 45, 46 Градостроительного кодекса Российской Федерации, Уставом Нижнекамского муниципального района Республики Татарстан.

2. Особенности подготовки документации по планировке территории садоводства или огородничества устанавливаются Федеральным законом от 29 июля 2017 года № 217-ФЗ «О ведении гражданами садоводства и огородничества для собственных нужд и о внесении изменений в отдельные законодательные акты Российской Федерации».

### ГЛАВА 4. ПРОВЕДЕНИЕ ОБЩЕСТВЕННЫХ ОБСУЖДЕНИЙ ИЛИ ПУБЛИЧНЫХ СЛУШАНИЙ ПО ВОПРОСАМ ЗЕМЛЕПОЛЬЗОВАНИЯ И ЗАСТРОЙКИ

#### Статья 11. Общие положения организации и проведения общественных обсуждений, публичных слушаний по вопросам землепользования и застройки

1. В целях соблюдения права человека на благоприятные условия жизнедеятельности, прав и законных интересов правообладателей земельных участков и объектов капитального строительства по проектам генеральных планов, проектам правил землепользования и застройки, проектам планировки территории, проектам межевания территории, проектам правил благоустройства территорий, проектам, предусматривающим внесение изменений в один из указанных утвержденных документов, проектам решений о предоставлении разрешения на условно разрешенный вид использования земельного участка или объекта капитального строительства, проектам решений о предоставлении разрешения на отклонение от предельных параметров разрешенного строительства, реконструкции объектов капитального строительства (далее также в настоящей статье - проекты) в соответствии с уставом муниципального образования и (или) нормативным правовым актом представительного органа муниципального образования и с учетом положений Градостроительного кодекса РФ проводятся общественные обсуждения или публичные слушания, за исключением случаев, предусмотренных Градостроительного кодекса РФ и другими федеральными законами.

2. Общественные обсуждения или публичные слушания проводятся по инициативе Руководителя исполнительного комитета района. Оповещение о начале общественных обсуждений или публичных слушаний осуществляется в форме размещения на официальном сайте Нижнекамского муниципального района. Подготовка и проведение общественных обсуждений или публичных слушаний осуществляются специально созданными комиссиями или рабочими группами (далее - Организатор общественных обсуждений или публичных слушаний).

2.1. Проект муниципального правового акта, подлежащий в соответствии с Градостроительным кодексом Российской Федерации рассмотрению на общественных обсуждениях или публичных слушаниях, и информационные материалы к нему размещаются на официальном сайте Нижнекамского муниципального района. Организатором общественных обсуждений или публичных слушаний открываются и проводятся экспозиции. Информация о месте, дате открытия экспозиции проекта, подлежащего рассмотрению на общественных обсуждениях или публичных слушаниях, о сроках проведения экспозиции или экспозиций такого проекта, о днях и часах, в которые



возможно посещение указанных экспозиции или экспозиций указывается в оповещении о начале общественных обсуждений или публичных слушаний. Консультирование посетителей экспозиции осуществляется представителями уполномоченного на проведение общественных обсуждений или публичных слушаний органа местного самоуправления или созданного им коллегиального совещательного органа и (или) разработчиком проекта, подлежащего рассмотрению на общественных обсуждениях или публичных слушаниях.

3. В процессе подготовки и проведения публичных слушаний Организатор общественных обсуждений или публичных слушаний подготавливает и оформляет протокол общественных обсуждений или публичных слушаний, в котором указываются:

1) дата оформления протокола общественных обсуждений или публичных слушаний;

2) информация об Организаторе общественных обсуждений или публичных слушаний;

3) информация, содержащаяся в опубликованном оповещении о начале общественных обсуждений или публичных слушаний, дата и источник его опубликования;

4) информация о сроке, в течение которого принимались предложения и замечания участников общественных обсуждений или публичных слушаний, о территории, в пределах которой проводятся общественные обсуждения или публичные слушания;

5) все предложения и замечания участников общественных обсуждений или публичных слушаний с разделением на предложения и замечания граждан, являющихся участниками общественных обсуждений или публичных слушаний и постоянно проживающих на территории, в пределах которой проводятся общественные обсуждения или публичные слушания, и предложения и замечания иных участников общественных обсуждений или публичных слушаний.

К протоколу общественных обсуждений или публичных слушаний прилагается перечень принявших участие в рассмотрении проекта участников общественных обсуждений или публичных слушаний, включающий в себя сведения об участниках общественных обсуждений или публичных слушаний (фамилию, имя, отчество (при наличии), дату рождения, адрес места жительства (регистрации) - для физических лиц; наименование, основной государственный регистрационный номер, место нахождения и адрес - для юридических лиц).

## Статья 12. Сроки проведения общественных обсуждений, публичных слушаний

1. Срок проведения общественных обсуждений или публичных слушаний по проектам генеральных планов, проектам правил землепользования и застройки, проектам планировки территории, проектам межевания территории, проектам, предусматривающим внесение изменений в один из указанных утвержденных документов, с момента оповещения жителей муниципального образования о проведении таких общественных обсуждений или публичных слушаний до дня опубликования заключения о результатах общественных обсуждений или публичных слушаний не может превышать один месяц.

При этом нормативными правовыми актами Правительства Российской Федерации, высших исполнительных органов государственной власти субъектов Российской Федерации наряду со случаями, предусмотренными законодательством о градостроительной деятельности, могут быть установлены случаи утверждения указанных проектов, внесения изменений в указанные проекты без проведения общественных обсуждений или публичных слушаний.

2. Срок проведения общественных обсуждений, публичных слушаний по вопросу предоставления разрешения на условно разрешенный вид использования земельного участка или объекта капитального строительства, по вопросу предоставления разрешения на отклонение от предельных параметров разрешенного строительства,

реконструкции объектов капитального строительства не может быть более одного месяца с момента оповещения жителей муниципального образования о времени и месте их проведения до дня опубликования заключения о результатах общественных обсуждений, публичных слушаний.

3. Организация и проведение общественных обсуждений, публичных слушаний по вопросу предоставления разрешения на условно разрешенный вид использования земельного участка или объекта капитального строительства, по вопросу отклонения от предельных параметров разрешенного строительства, реконструкции объектов капитального строительства, проектам планировки территории и проектам межевания территории, подготовленным в составе документации по планировке территории, осуществляется в порядке, предусмотренном статьей статьями 39, 40, 45, 46 Градостроительного кодекса Российской Федерации.

### Статья 13. Полномочия комиссии в области организации и проведения общественных обсуждений, публичных слушаний

Со дня принятия решения о проведении общественных обсуждений, публичных слушаний Комиссия:

1) определяет перечень конкретных вопросов, выносимых на обсуждение по теме общественных обсуждений, публичных слушаний;

2) обеспечивает заблаговременную публикацию темы и перечня вопросов общественных обсуждений, публичных слушаний в муниципальных средствах массовой информации и размещает на официальном сайте муниципального образования в сети «Интернет», на информационных стендах, установленных в общедоступных местах;

3) организует выставки, экспозиции демонстрационных материалов проектов документов, выносимых на общественные обсуждения, публичные слушания, выступления представителей органов местного самоуправления, разработчиков проектов документов или изменений к ним на Советах жителей, в печатных средствах массовой информации, по радио и телевидению;

4) определяет перечень должностных лиц, специалистов, организаций и других представителей общественности, приглашаемых к участию в публичных слушаниях в качестве экспертов, и направляет им официальные обращения с просьбой дать свои рекомендации и предложения по вопросам, выносимым на обсуждение;

5) содействует участникам общественных обсуждений, публичных слушаний в получении информации, необходимой им для подготовки рекомендаций по вопросам общественных обсуждений, публичных слушаний и в представлении информации на общественные обсуждения, публичные слушания;

6) организует подготовку проекта заключения общественных обсуждений, публичных слушаний, состоящего из рекомендаций и предложений по каждому из вопросов, выносимых на общественные обсуждения, публичные слушания;

7) назначает ведущего и секретаря общественных обсуждений, публичных слушаний для ведения Совета участников общественных обсуждений, публичных слушаний и составления протокола общественных обсуждений, публичных слушаний;

8) оповещает население муниципального образования и средства массовой информации об инициаторах, дате, месте проведения, теме и вопросах, выносимых на общественные обсуждения, публичные слушания, не позднее 7 дней до даты проведения Совета участников общественных обсуждений, публичных слушаний, обеспечивает гражданам возможность предварительного ознакомления с материалами. В случаях, когда решаются вопросы о границах зон изъятия путем выкупа, резервирования земель, объектов капитального строительства для обеспечения реализации государственных и муниципальных нужд, правообладатели земельных участков и объектов капитального строительства, расположенных в границах указанных зон, информируются персонально о предстоящих публичных слушаниях;

- 9) определяет место и время проведения Совета участников общественных обсуждений, публичных слушаний с учетом количества экспертов и возможности свободного доступа для жителей муниципального образования, представителей органов местного самоуправления муниципального образования и других заинтересованных лиц;
- 10) осуществляет иные полномочия.

#### Статья 14. Проведение общественных обсуждений, публичных слушаний по вопросу внесения изменений в настоящие правила

1. Общественные обсуждения, публичные слушания по вопросу внесения изменений в настоящие Правила проводятся комиссией по решению Главы.

2. Организация и проведение общественных обсуждений, публичных слушаний осуществляются в соответствии с действующим законодательством Российской Федерации, Уставом, иными муниципальными правовыми актами муниципального района и положениями настоящей главы.

3. После завершения общественных обсуждений, публичных слушаний по проекту внесения изменений в настоящие Правила Комиссия с учетом результатов таких общественных обсуждений, публичных слушаний обеспечивает внесение изменений в настоящие Правила и представляет указанный проект Главе. Глава принимает решение о направлении проекта о внесении изменений в настоящие Правила в Совет.

Обязательными приложениями к проекту внесения изменений в настоящие Правила являются протоколы общественных обсуждений, публичных слушаний и заключение о результатах общественных обсуждений, публичных слушаний.

### ГЛАВА 5. ВНЕСЕНИЕ ИЗМЕНЕНИЙ В ПРАВИЛА ЗЕМЛЕПОЛЬЗОВАНИЯ И ЗАСТРОЙКИ

#### Статья 15. Порядок внесения изменений в настоящие правила

1. Изменениями настоящих Правил считаются любые изменения текста Правил, карты градостроительного зонирования, либо градостроительных регламентов.

2. Основания для рассмотрения вопроса о внесении изменений в настоящие Правила установлены частью 2 статьи 33 Градостроительного кодекса Российской Федерации.

3. Предложения о внесении изменений в настоящие Правила землепользования и застройки в Комиссию направляются субъектами, указанными в пункте 3 статьи 33 Градостроительного кодекса Российской Федерации.

3.1. В случае, если правилами землепользования и застройки не обеспечена в соответствии с частью 3.1 статьи 31 Градостроительного кодекса Российской Федерации возможность размещения на территориях муниципального образования предусмотренных документами территориального планирования объектов федерального значения, объектов регионального значения, объектов местного значения (за исключением линейных объектов), уполномоченный федеральный орган исполнительной власти, уполномоченный орган исполнительной власти Республики Татарстан, уполномоченный орган местного самоуправления муниципального района направляют главе муниципального образования требование о внесении изменений в правила землепользования и застройки в целях обеспечения размещения указанных объектов.

3.2. В случае, предусмотренном частью 3.1 статьи 33 Градостроительного кодекса Российской Федерации, глава муниципального образования обеспечивает внесение изменений в правила землепользования и застройки в течение тридцати дней со дня получения указанного в части 3.1 статьи 33 Градостроительного кодекса Российской Федерации требования.

3.3. В целях внесения изменений в правила землепользования и застройки в случаях, предусмотренных пунктами 3 - 6 части 2 и частью 3.1 статьи 33 Градостроительного кодекса Российской Федерации, а также в случае однократного изменения видов разрешенного использования, установленных градостроительным регламентом для конкретной территориальной зоны, без изменения ранее установленных предельных параметров разрешенного строительства, реконструкции объектов капитального строительства и (или) в случае однократного изменения одного или нескольких предельных параметров разрешенного строительства, реконструкции объектов капитального строительства, установленных градостроительным регламентом для конкретной территориальной зоны, не более чем на десять процентов проведение общественных обсуждений или публичных слушаний, опубликование сообщения о принятии решения о подготовке проекта о внесении изменений в правила землепользования и застройки и подготовка предусмотренного частью 4 статьи 33 Градостроительного кодекса Российской Федерации и заключения комиссии не требуются.

3.4 В случае внесения изменений в правила землепользования и застройки в целях реализации решения о комплексном развитии территории, в том числе в соответствии с частью 5.2 статьи 30 Градостроительного кодекса Российской Федерации, такие изменения должны быть внесены в срок не позднее чем девяносто дней со дня утверждения проекта планировки территории в целях ее комплексного развития.

3.5. Внесение изменений в правила землепользования и застройки в связи с обнаружением мест захоронений погибших при защите Отечества, расположенных в границах муниципальных образований, осуществляется в течение шести месяцев с даты обнаружения таких мест, при этом проведение общественных обсуждений или публичных слушаний не требуется.

4. В целях внесения изменений в правила землепользования и застройки в случаях, предусмотренных пунктами 3 - 5 части 2 и частью 3.1 ст. 33 Градостроительного кодекса РФ, проведение общественных обсуждений или публичных слушаний, опубликование сообщения о принятии решения о подготовке проекта о внесении изменений в правила землепользования и застройки и подготовка предусмотренного частью 4 статьи 33 Градостроительного кодекса РФ заключения комиссии не требуются.

5. Комиссия в течение двадцати пяти дней со дня поступления предложения о внесении изменения в правила землепользования и застройки осуществляет подготовку заключения, в котором содержатся рекомендации о внесении в соответствии с поступившим предложением изменения в правила землепользования и застройки или об отклонении такого предложения с указанием причин отклонения, и направляет это заключение главе местной администрации.

6. Руководитель Исполнительного комитета с учетом рекомендаций, содержащихся в заключение комиссии, в течение двадцати пяти дней принимает решение о подготовке проекта о внесении изменения в правила землепользования и застройки или об отклонении предложения о внесении изменения в данные правила с указанием причин отклонения и направляет копию такого решения заявителем.

## ГЛАВА 6. РЕГУЛИРОВАНИЕ ИНЫХ ВОПРОСОВ ЗЕМЛЕПОЛЬЗОВАНИЯ И ЗАСТРОЙКИ

### Статья 16. Действие настоящих правил по отношению к ранее возникшим правоотношениям

1. Ранее принятые муниципальные правовые акты по вопросам землепользования и застройки применяются в части, не противоречащей настоящим Правилам.

2. Действие настоящих Правил не распространяется на использование земельных участков, строительство и реконструкцию зданий и сооружений на их территории,

разрешения на строительство и реконструкцию которых выданы до вступления настоящих Правил в силу, при условии, что срок действия разрешения на строительство и реконструкцию не истек, а также на использование земельных участков, сформированных и предоставленных физическим и юридическим лицам до вступления в силу настоящих Правил.

3. Использование земельных участков и расположенных на них объектов капитального строительства допускается в соответствии с видом разрешенного использования, предусмотренным градостроительным регламентом.

4. Реконструкция и расширение существующих объектов капитального строительства, а также строительство новых объектов могут осуществляться только в соответствии с установленными настоящими Правилами градостроительными регламентами.

## Статья 17. Установление публичных сервитутов

1. Публичный сервитут устанавливается законом или иным нормативным правовым актом Российской Федерации, нормативным правовым актом Республики Татарстан, муниципальным правовым актом органов местного самоуправления Нижнекамского муниципального района в случаях, если это необходимо для обеспечения интересов государства, местного самоуправления или местного населения, без изъятия земельных участков. Установление публичного сервитута осуществляется в случаях и в порядке, определенном Земельным кодексом Российской Федерации.

2. При предоставлении земельного участка в пользование, находящегося в государственной или муниципальной собственности, органы местного самоуправления Нижнекамского муниципального района при наличии оснований вправе обременить данный земельный участок публичным сервитутом.

3. Границы зон действия публичных сервитутов отображаются в проектах межевания территории. Границы зон действия публичных сервитутов также указываются в документах государственного кадастрового учета земельных участков и иных объектов недвижимости.

4. Публичный сервитут может быть прекращен в случае отсутствия общественных нужд, для которых он был установлен, путем принятия постановления органами местного самоуправления Нижнекамского муниципального района.

## Статья 18. Основные принципы организации застройки на территории муниципального образования

1. застройка муниципального образования должна осуществляться в соответствии со схемами территориального планирования Российской Федерации, схемой территориального планирования Республики Татарстан, генеральным планом муниципального образования, настоящими Правилами, утвержденными проектами планировки территории, проектами межевания территорий и градостроительными планами земельных участков, а также действующими на территории муниципального образования муниципальными правовыми актами органов местного самоуправления муниципального образования в области градостроительной деятельности.

2. При проектировании и осуществлении строительства необходимо учитывать ограничения установленные красными линиями и иными линиями градостроительного регулирования, предусмотренными утвержденной в установленном порядке градостроительной документацией.

3. Правом осуществления строительства, реконструкции и капитального ремонта объектов капитального строительства на территории муниципального образования обладают физические и юридические лица, владеющие земельными участками, объектами капитального строительства на правах собственности, аренды, постоянного

(бессрочного) пользования, пожизненного наследуемого владения.

4. Граждане и юридические лица, владеющие земельными участками на праве собственности, безвозмездного срочного пользования, постоянного (бессрочного) пользования, пожизненного наследуемого владения, аренды, вправе осуществлять снос, реконструкцию, капитальный ремонт находящихся на данных земельных участках зданий, строений, сооружений в соответствии с земельным, жилищным законодательством, законодательством о градостроительной деятельности, законодательством об охране окружающей среды и объектов культурного наследия.

5. Тип застройки, этажность, плотность, и другие ее характеристики должны соответствовать требованиям градостроительного регламента и требованиям законодательства о градостроительной деятельности.

6. Все объекты капитального строительства должны вводиться в эксплуатацию, как правило, с обеспечением полного уровня инженерного оборудования и благоустройства, исключающего необходимость возобновления земляных (строительных) работ на участках с объектами капитального строительства, введенными в эксплуатацию.

7. Объем и качество законченного строительством объекта капитального строительства, оснащение инженерным оборудованием, внешнее благоустройство земельного участка должны соответствовать проектной документации.

## Статья 19. Инженерная подготовка территории

1. Инженерная подготовка территории муниципального образования осуществляется с целью улучшения её физических характеристик и создания условий для эффективного гражданского и промышленного строительства. Основной задачей инженерной подготовки является защита территории муниципального образования от воздействия неблагоприятных физико-геологических процессов, затопления и подтопления во время паводков и паводков, повышения уровня грунтовых вод, просадки и подвижки грунтов.

2. Мероприятия по инженерной подготовке территории могут предусматриваться во всех видах градостроительной и проектной документации.

## Статья 20. Уведомление о планируемых строительстве или реконструкции объекта индивидуального жилищного строительства или садового дома

1. В целях строительства или реконструкции объекта индивидуального жилищного строительства или садового дома застройщик подает на бумажном носителе посредством личного обращения в уполномоченные на выдачу разрешений на строительство орган местного самоуправления, в том числе через многофункциональный центр, либо направляет в указанные органы посредством почтового отправления с уведомлением о вручении или единого портала государственных и муниципальных услуг уведомление о планируемых строительстве или реконструкции объекта индивидуального жилищного строительства или садового дома (далее также - уведомление о планируемом строительстве)

2. Форма уведомления о планируемом строительстве утверждается федеральным органом исполнительной власти, осуществляющим функции по выработке и реализации государственной политики и нормативно-правовому регулированию в сфере строительства, архитектуры, градостроительства.

3. В случае изменения параметров планируемого строительства или реконструкции объекта индивидуального жилищного строительства или садового дома застройщик подает или направляет способами, указанными в части 1 настоящей статьи, уведомление об этом в уполномоченные на выдачу разрешений на строительство федеральный орган исполнительной власти, орган исполнительной власти субъекта Российской Федерации или орган местного самоуправления с указанием изменяемых параметров. Форма

указанного уведомления утверждается федеральным органом исполнительной власти, осуществляющим функции по выработке и реализации государственной политики и нормативно-правовому регулированию в сфере строительства, архитектуры, градостроительства.

4. Уведомление о планируемых строительстве или реконструкции объекта индивидуального жилищного строительства или садового дома осуществляется в соответствии и порядке предусмотренном ст. 51.1 Градостроительного Кодекса Российской Федерации.

#### Статья 21. Выдача разрешения на ввод объекта в эксплуатацию

1. Разрешение на ввод объекта в эксплуатацию представляет собой документ, который удостоверяет выполнение строительства, реконструкции объекта капитального строительства в полном объеме в соответствии с разрешением на строительство, проектной документацией, а также соответствие построенного, реконструированного объекта капитального строительства требованиям к строительству, реконструкции объекта капитального строительства, установленным на дату выдачи представленного для получения разрешения на строительство градостроительного плана земельного участка, разрешенному использованию земельного участка или в случае строительства, реконструкции линейного объекта проекту планировки территории и проекту межевания территории (за исключением случаев, при которых для строительства, реконструкции линейного объекта не требуется подготовка документации по планировке территории), проекту планировки территории в случае выдачи разрешения на ввод в эксплуатацию линейного объекта, для размещения которого не требуется образование земельного участка, а также ограничениям, установленным в соответствии с земельным и иным законодательством Российской Федерации.

2. Выдача разрешения на ввод объекта в эксплуатацию осуществляется в соответствии и порядке, предусмотренном ст. 55 Градостроительного Кодекса Российской Федерации.

#### Статья 22. Градостроительные ограничения (зоны с особыми условиями использования территорий)

Землепользование и застройка в зонах с особыми условиями использования территории осуществляются:

1) с соблюдением запретов и ограничений, установленных федеральным и краевым законодательством, нормами и правилами для зон с особыми условиями использования территорий;

2) с соблюдением требований градостроительных регламентов, утверждаемых в отношении видов деятельности, не являющихся запрещенными или ограниченными, применительно к конкретным зонам с особыми условиями использования территорий;

3) с учетом историко-культурных, этнических, социальных, природно-климатических, экономических и иных региональных и местных традиций, условий и приоритетов развития территорий в границах зон с особыми условиями использования территорий.

#### Охранные зоны

1. В целях обеспечения нормальных условий эксплуатации объектов инженерной, транспортной и иной инфраструктуры, исключения возможности их повреждения устанавливаются охранные зоны таких объектов.

2. Землепользование и застройка в охранных зонах указанных объектов регламентируется действующим законодательством Российской Федерации, санитарными нормами и правилами.

Охранная зона инженерных коммуникаций:

Вид зоны	Основание
Охранная зона нефтепроводов	Правила охраны магистральных трубопроводов (утв. постановлением Федерального горного и промышленного надзора России от 24.04.1992 №9) (утв. Заместителем Министра топлива и энергетики 29.04.1992) (в ред. постановления Федерального горного и промышленного надзора России от 23.11.1994 № 61) (далее – Правила охраны магистральных трубопроводов)
Охранная зона газопроводов и систем газоснабжения	Правила охраны магистральных трубопроводов, Правила охраны газораспределительных сетей, утв. Постановлением правительства Российской Федерации от 20.11.2000 № 878
Охранная зона объектов электросетевого хозяйства (вдоль линий электропередачи, вокруг подстанций)	Постановление Правительства Российской Федерации от 24.02.2009 №160 «О порядке установления охранных зон объектов электросетевого хозяйства и особых условий использования земельных участков, расположенных в границах таких зон»

Зоны санитарной охраны источников водоснабжения и водопроводов питьевого назначения:

Вид зоны	Основание
Второй пояс зоны санитарной охраны источника водоснабжения	СанПиН 2.1.4.1110-02 «Зоны санитарной охраны источников водоснабжения и водопроводов питьевого назначения» (введены в действие постановлением Главного государственного санитарного врача РФ от 14.03.2002 № 10)
Третий пояс зоны санитарной охраны источника водоснабжения	

Санитарно-защитные зоны

1. В целях ограждения жилой зоны от неблагоприятного влияния промышленных (и/или сельскохозяйственных) предприятий, а также некоторых видов складов, коммунальных и транспортных сооружений устанавливаются санитарно-защитные зоны таких объектов.



2. Размеры и границы санитарно-защитных зон определяются в проектах санитарно-защитных зон в соответствии с действующим законодательством, санитарными нормами и правилами в области использования промышленных (и/или сельскохозяйственных) предприятий, складов, коммунальных и транспортных сооружений, которые согласовываются с федеральным органом по надзору в сфере защиты прав потребителей и благополучия человека.

#### Санитарно-защитные зоны:

Вид зоны	Основание
Санитарно-защитная зона предприятий, сооружений и иных объектов	СанПиН 2.2.1/2.1.1.1200-03 «Санитарно-защитные зоны и санитарная классификация предприятий, сооружений и иных объектов» (новая редакция введена в действие постановлением Главного государственного санитарного врача РФ от 25.09.2007 № 74) (далее – СанПин 2.2.1/2.1.1.1200-03. Новая редакция), пункт 2.1 СП 42.13330.2016, пункт 8.20

#### Зоны охраны объектов культурного наследия (памятников истории и культуры) народов Российской Федерации

1. В целях обеспечения сохранности объекта культурного наследия в его исторической среде на сопряженной с ним территории устанавливаются зоны охраны объекта культурного наследия. Необходимый состав зон охраны объекта культурного наследия определяется проектом зон охраны объекта культурного наследия, порядок разработки проектов зон охраны объекта культурного наследия, требования к режиму использования земель и градостроительным регламентам в границах данных зон устанавливаются Правительством Российской Федерации.

2. Защитными зонами объектов культурного наследия являются территории, которые прилегают к включенным в реестр памятникам и ансамблям (за исключением указанных в пункте 3 настоящей статьи объектов культурного наследия) и в границах которых в целях обеспечения сохранности объектов культурного наследия и композиционно-видовых связей (панорам) запрещаются строительство объектов капитального строительства и их реконструкция, связанная с изменением их параметров (высоты, количества этажей, площади), за исключением строительства и реконструкции линейных объектов.

3. Защитные зоны не устанавливаются для объектов археологического наследия, некрополей, захоронений, расположенных в границах некрополей, произведений монументального искусства, а также памятников и ансамблей, расположенных в границах достопримечательного места, в которых соответствующим органом охраны объектов культурного наследия установлены предусмотренные статьей 56.4 Федерального закона от 25.06.2002 N 73-ФЗ "Об объектах культурного наследия (памятниках истории и культуры) народов Российской Федерации" требования и ограничения.

4. Защитная зона объекта культурного наследия прекращает существование со дня внесения в Единый государственный реестр недвижимости сведений о зонах охраны такого объекта культурного наследия, установленных в соответствии со статьей 34 Федерального закона от 25.06.2002 N 73-ФЗ "Об объектах культурного наследия (памятниках истории и культуры) народов Российской Федерации". Защитная зона объекта культурного наследия также прекращает существование в случае исключения

объекта культурного наследия из единого государственного реестра объектов культурного наследия (памятников истории и культуры) народов Российской Федерации. При этом принятие решения о прекращении существования такой зоны не требуется.

#### Защитные зоны объектов культурного наследия:

Вид зоны	Основание
Защитная зона объекта культурного наследия	Федеральный закон от 25.06.2002 № 73-ФЗ «Об объектах культурного наследия (памятниках истории и культуры) народов Российской Федерации», статья 34.1

#### Водоохранные зоны. Зоны затопления, подтопления

1. В целях улучшения гидрологического, гидрохимического, гидробиологического, санитарного и экологического состояния водных объектов и благоустройства их прибрежных территорий устанавливаются водоохранные зоны и прибрежные защитные полосы.

2. В границах водоохранных зон устанавливаются прибрежные защитные полосы, на территориях которых вводятся дополнительные ограничения природопользования.

3. В границах водоохранных зон запрещаются:

1) использование сточных вод в целях регулирования плодородия почв;

2) размещение кладбищ, скотомогильников, мест захоронения отходов производства и потребления, химических, взрывчатых, токсичных, отравляющих и ядовитых веществ, пунктов захоронения радиоактивных отходов;

3) осуществление авиационных мер по борьбе с вредными организмами;

4) движение и стоянка транспортных средств (кроме специальных транспортных средств), за исключением их движения по дорогам и стоянки на дорогах и в специально оборудованных местах, имеющих твердое покрытие;

5) размещение автозаправочных станций, складов горюче-смазочных материалов (за исключением случаев, если автозаправочные станции, склады горюче-смазочных материалов размещены на территориях портов, судостроительных и судоремонтных организаций, инфраструктуры внутренних водных путей при условии соблюдения требований законодательства в области охраны окружающей среды и настоящего Кодекса), станций технического обслуживания, используемых для технического осмотра и ремонта транспортных средств, осуществление мойки транспортных средств;

6) размещение специализированных хранилищ пестицидов и агрохимикатов, применение пестицидов и агрохимикатов;

7) сброс сточных, в том числе дренажных, вод;

8) разведка и добыча общераспространенных полезных ископаемых (за исключением случаев, если разведка и добыча общераспространенных полезных ископаемых осуществляются пользователями недр, осуществляющими разведку и добычу иных видов полезных ископаемых, в границах предоставленных им в соответствии с законодательством Российской Федерации о недрах горных отводов и (или) геологических отводов на основании утвержденного технического проекта в соответствии со статьей 19.1 Закона Российской Федерации от 21 февраля 1992 года № 2395-1 «О недрах»).

4. В границах водоохранных зон допускаются проектирование, строительство, реконструкция, ввод в эксплуатацию, эксплуатация хозяйственных и иных объектов при условии оборудования таких объектов сооружениями, обеспечивающими охрану водных объектов от загрязнения, засорения, заиления и истощения вод в соответствии с водным законодательством и законодательством в области охраны окружающей среды. Выбор

типа сооружения, обеспечивающего охрану водного объекта от загрязнения, засорения, заиления и истощения вод, осуществляется с учетом необходимости соблюдения установленных в соответствии с законодательством в области охраны окружающей среды нормативов допустимых сбросов загрязняющих веществ, иных веществ и микроорганизмов. В целях настоящей статьи под сооружениями, обеспечивающими охрану водных объектов от загрязнения, засорения, заиления и истощения вод, понимаются:

1) централизованные системы водоотведения (канализации), централизованные ливневые системы водоотведения;

2) сооружения и системы для отведения (сброса) сточных вод в централизованные системы водоотведения (в том числе дождевых, талых, инфильтрационных, поливомоечных и дренажных вод), если они предназначены для приема таких вод;

3) локальные очистные сооружения для очистки сточных вод (в том числе дождевых, талых, инфильтрационных, поливомоечных и дренажных вод), обеспечивающие их очистку исходя из нормативов, установленных в соответствии с требованиями законодательства в области охраны окружающей среды и настоящего Кодекса;

4) сооружения для сбора отходов производства и потребления, а также сооружения и системы для отведения (сброса) сточных вод (в том числе дождевых, талых, инфильтрационных, поливомоечных и дренажных вод) в приемники, изготовленные из водонепроницаемых материалов.

5. В границах прибрежных защитных полос наряду с установленными частью 3 настоящей статьи ограничениями запрещаются:

1) распашка земель;

2) размещение отвалов размываемых грунтов;

3) выпас сельскохозяйственных животных и организация для них летних лагерей, ванн.

6. В целях предотвращения негативного воздействия вод (затопления, подтопления, разрушения берегов водных объектов, заболачивания) и ликвидации его последствий проводятся специальные защитные мероприятия в соответствии с Водным кодексом РФ и другими федеральными законами.

7. Размещение новых населенных пунктов и строительство объектов капитального строительства без проведения специальных защитных мероприятий по предотвращению негативного воздействия вод в границах зон затопления, подтопления запрещаются.

8. В границах зон затопления, подтопления запрещаются:

1) использование сточных вод в целях регулирования плодородия почв;

2) размещение кладбищ, скотомогильников, объектов размещения отходов производства и потребления, химических, взрывчатых, токсичных, отравляющих и ядовитых веществ, пунктов хранения и захоронения радиоактивных отходов;

3) осуществление авиационных мер по борьбе с вредными организмами.

9. Границы зон затопления, подтопления определяются уполномоченным Правительством Российской Федерации федеральным органом исполнительной власти с участием заинтересованных органов исполнительной власти субъектов Российской Федерации и органов местного самоуправления в порядке, установленном Правительством Российской Федерации.

10. Собственник водного объекта обязан осуществлять меры по предотвращению негативного воздействия вод и ликвидации его последствий. Меры по предотвращению негативного воздействия вод и ликвидации его последствий в отношении водных объектов, находящихся в федеральной собственности, собственности субъектов Российской Федерации, собственности муниципальных образований, осуществляются исполнительными органами государственной власти или органами местного самоуправления в пределах их полномочий в соответствии со статьями 24 - 27 Водного кодекса РФ.

Водоохранная зона:

Вид зоны	Основание
Водоохранная зона	Водный кодекс Российской Федерации, статья 65; Постановление Правительства РФ от 10.01.2009 № 17 «Об утверждении Правил установления на местности границ водоохранных зон и границ прибрежных защитных полос водных объектов»

Прибрежная защитная полоса:

Вид зоны	Основание
Прибрежная защитная полоса	Водный кодекс Российской Федерации, статья 65; Постановление Правительства РФ от 10.01.2009 № 17 «Об утверждении Правил установления на местности границ водоохранных зон и границ прибрежных защитных полос водных объектов»

Регламенты использования территории водоохранных зон и прибрежных защитных полос

Запрещаются:	Допускаются:
<p>Прибрежная защитная полоса:</p> <ol style="list-style-type: none"> <li>использование сточных вод для удобрения почв;</li> <li>размещение кладбищ, скотомогильников, мест захоронения отходов производства и потребления радиоактивных, химических, взрывчатых, токсичных, отравляющих и ядовитых веществ;</li> <li>осуществление авиационных мер по борьбе с вредителями и болезнями растений;</li> <li>движение и стоянка транспортных средств (кроме специальных транспортных средств), за исключением их движения по дорогам и стоянки на дорогах и в специально оборудованных местах, имеющих твердое покрытие;</li> <li>строительство и реконструкция автозаправочных станций, складов горюче-смазочных материалов (за исключением случаев, если автозаправочные станции, склады горюче-смазочных материалов</li> </ol>	<ol style="list-style-type: none"> <li>озеленение, благоустройство;</li> <li>рекреация, организация благоустроенных пляжей, оборудованных сооружениями, обеспечивающими охрану водных объектов от загрязнения, засорения и истощения;</li> <li>проектирование, размещение, строительство, реконструкция, ввод в эксплуатацию, эксплуатация хозяйственных и иных объектов при условии оборудования таких объектов сооружениями, обеспечивающими охрану водных объектов от загрязнения, засорения и истощения</li> </ol>

<p>размещены на территориях портов, инфраструктуры внутренних водных путей, в том числе баз (сооружений) для стоянки маломерных судов, объектов органов федеральной службы безопасности), станций технического обслуживания, используемых для технического осмотра и ремонта транспортных средств, осуществление мойки транспортных средств;</p> <p>6. размещение специализированных хранилищ пестицидов и агрохимикатов, применение пестицидов и агрохимикатов;</p> <p>7. сброс сточных, в том числе дренажных, вод;</p> <p>8. разведка и добыча общераспространенных полезных ископаемых (за исключением случаев, если разведка и добыча общераспространенных полезных ископаемых осуществляются пользователями недр, осуществляющими разведку и добычу иных видов полезных ископаемых, в границах предоставленных им в соответствии с законодательством Российской Федерации о недрах горных отводов и (или) геологических отводов на основании утвержденного технического проекта в соответствии со статьей 19.1 Закона Российской Федерации от 21 февраля 1992 года N 2395-1 "О недрах");</p> <p>9. распашка земель;</p> <p>10. размещение отвалов размываемых грунтов;</p> <p>11. выпас сельскохозяйственных животных и организация для них летних лагерей, ванн.</p>	
<p>Водоохранная зона:</p> <p>1. использование сточных вод для удобрения почв;</p> <p>2. размещение кладбищ, скотомогильников, мест захоронения отходов производства и потребления радиоактивных, химических, взрывчатых, токсичных, отравляющих и ядовитых веществ;</p> <p>3. осуществление авиационных мер по борьбе с вредителями и болезнями растений;</p> <p>4. движение и стоянка транспортных средств (кроме специальных транспортных средств), за исключением их движения по дорогам и стоянки на дорогах и в</p>	

<p>специально оборудованных местах, имеющих твердое покрытие;</p> <p>5. строительство и реконструкция автозаправочных станций, складов горюче-смазочных материалов (за исключением случаев, если автозаправочные станции, склады горюче-смазочных материалов размещены на территориях портов, инфраструктуры внутренних водных путей, в том числе баз (сооружений) для стоянки маломерных судов, объектов органов федеральной службы безопасности), станций технического обслуживания, используемых для технического осмотра и ремонта транспортных средств, осуществление мойки транспортных средств;</p> <p>6. размещение специализированных хранилищ пестицидов и агрохимикатов, применение пестицидов и агрохимикатов;</p> <p>7. сброс сточных, в том числе дренажных, вод;</p> <p>8. разведка и добыча общераспространенных полезных ископаемых (за исключением случаев, если разведка и добыча общераспространенных полезных ископаемых осуществляются пользователями недр, осуществляющими разведку и добычу иных видов полезных ископаемых, в границах предоставленных им в соответствии с законодательством Российской Федерации о недрах горных отводов и (или) геологических отводов на основании утвержденного технического проекта в соответствии со статьей 19.1 Закона Российской Федерации от 21 февраля 1992 года N 2395-1 "О недрах").</p>	
--	--

### Статья 23. Обеспечение доступности социальной инфраструктуры для инвалидов и других маломобильных групп населения

1. При планировке и застройке поселений необходимо обеспечивать доступность объектов социальной инфраструктуры для инвалидов и других маломобильных групп населения.

2. При проектировании и реконструкции общественных, жилых и промышленных зданий следует предусматривать для инвалидов и других маломобильных групп населения условия жизнедеятельности, равные для остальных категорий населения, в соответствии со СП 59.13330.2020, СП 35-101-2001, СП 35-102-2001, СП 31-102-99, СП 35-103-2001, СП 35-104-2001, СП 35-105-2002, СП 35-106-2003, СП 35-107-2003, СП 35-112-2005, СП 35-114-2003, СП 35-117-2006, РДС 35-201-99.

Перечень объектов, доступных для инвалидов и других маломобильных групп населения, расчетное число и категория инвалидов, а также группа мобильности групп населения устанавливаются заданием на проектирование. Задания на проектирование

объектов социальной инфраструктуры согласовываются в установленном порядке с органами социальной защиты населения Республики Татарстан.

К объектам, подлежащим оснащению специальными приспособлениями и оборудованием для свободного передвижения и доступа инвалидов и маломобильных граждан, относятся жилые и административные здания и сооружения; объекты культуры и культурно-зрелищные сооружения (театры, библиотеки, музеи, места отправления религиозных обрядов и другие); объекты и учреждения образования и науки, здравоохранения и социальной защиты населения; объекты торговли, общественного питания и бытового обслуживания населения (парикмахерские, прачечные, общественные бани, и другие), финансово-банковские учреждения; гостиницы, отели, иные места временного проживания; физкультурно-оздоровительные, спортивные здания и сооружения, места отдыха, парки, сады, лесопарки, пляжи, объекты и сооружения оздоровительного и рекреационного назначения, аллеи и пешеходные дорожки; объекты и сооружения транспортного обслуживания населения, связи и информации: железнодорожные вокзалы, автовокзалы, другие объекты автомобильного, железнодорожного, водного и воздушного транспорта, обслуживающие население; станции и остановки всех видов пригородного транспорта; почтово-телеграфные; производственные объекты, объекты малого бизнеса и другие места приложения труда; тротуары, переходы улиц, дорог и магистралей; прилегающие к вышеперечисленным зданиям и сооружениям территории и площади.

3. Проектные решения объектов, доступных для маломобильных групп населения, должны обеспечивать:

достижимость мест целевого посещения и беспрепятственность перемещения внутри зданий и сооружений;

безопасность путей движения (в том числе эвакуационных), а также мест проживания, обслуживания и приложения труда;

своевременное получение полноценной и качественной информации, позволяющей ориентироваться в пространстве, использовать оборудование (в том числе для самообслуживания), получать услуги, участвовать в трудовом и учебном процессе и прочие;

удобство и комфорт среды жизнедеятельности.

4. В проектах должны быть предусмотрены условия беспрепятственного и удобного передвижения маломобильных групп населения по участку к зданию или по территории предприятия, комплекса сооружений с учетом требований настоящих Нормативов. Система средств информационной поддержки должна быть обеспечена на всех путях движения, доступных для маломобильных групп населения, на все время эксплуатации.

## Статья 24. Иные предельные параметры разрешенного строительства, реконструкции объектов капитального строительства

### Жилые зоны

1. Минимальные отступы от границ земельных участков в целях определения мест допустимого размещения зданий, строений, сооружений, за пределами которых запрещено строительство зданий, строений, сооружений, на расстоянии, обеспечивающем соблюдение противопожарных и санитарных расстояний, но не менее:

Индивидуальный жилой дом, многоквартирный жилой дом, жилой дом блокированной застройки должны отстоять от границы земельного участка со стороны красной линии улиц не менее, чем на 5 метров, со стороны красной линии проездов не менее чем на 3 метра. В районах сложившейся жилой застройки жилые дома могут размещаться по границе земельного участка (красной линии улиц) в соответствии со сложившимися местными условиями. Расстояние от хозяйственных построек,

индивидуальных гаражей до красных линий улиц и проездов должно быть не менее 5 метров.

Иные показатели:	
максимальная высота оград вдоль улиц	1,8 м
максимальная высота оград между соседними участками	1,8 м Проветриваемые на высоту не менее 0,5 м от уровня земли
отступ застройки от фронтальной границы участка	5 м Допускается размещение жилых домов по линии сложившейся застройки. По согласованию с органом местного самоуправления.
отступ основных строений от границ соседних земельных участков	3 м
Минимальный процент озеленения	10 % от площади земельного участка.

2. Особенности использования земельных участков и объектов капитального строительства участков в жилых зонах:

№ пп	Описание
1.1	<p>Минимальное расстояние от границ участка до строений, а также между строениями:</p> <ul style="list-style-type: none"> <li>✓ от постройки для содержания скота и птицы - 4м, при условии соблюдения технических регламентов;</li> <li>✓ от других построек (баня, гараж и другие) - 1 м, при условии соблюдения технических регламентов;</li> <li>✓ от границ соседнего участка до открытой стоянки – 1 м.;</li> <li>✓ от септиков до фундаментов зданий, строений, сооружений – не менее 5м., от фильтрующих колодцев – не менее 8 м.;</li> <li>✓ от септиков и фильтрующих колодцев до границы соседнего земельного участка не менее 4 м и красной линии не менее 7 м, расстояние от красной линии допускается сокращать до 1 м при соблюдении технических регламентов и других действующих норм;</li> <li>✓ от границ соседнего участка до стволов высокорослых деревьев - 4 м;</li> <li>✓ от границ соседнего участка до стволов среднерослых деревьев - 2 м;</li> <li>✓ от границ соседнего участка до кустарника - 1 м;</li> <li>✓ от окон жилых комнат до стен соседнего дома и стен вспомогательных (хозяйственных) строений, сооружений и бани расположенных на соседних земельных участках - не менее 6 м;</li> <li>✓ от туалета до стен соседнего дома при отсутствии централизованной канализации - не менее 12 м, до источника водоснабжения (колодца) - не менее 25 м.</li> </ul>
1.2	<p>На придомовых земельных участках содержание скота и птицы допускается лишь в районах усадебной застройки с размером участка не менее 0,1 гектара.</p>
1.3	<p>Минимально допустимое расстояние от окон жилых и общественных зданий до площадок:</p> <ul style="list-style-type: none"> <li>- для игр детей дошкольного и младшего школьного возраста - не менее 12 м;</li> <li>- для отдыха взрослого населения - не менее 10 м;</li> <li>- для хозяйственных целей - не менее 20 м;</li> <li>- для занятий физкультурой, в зависимости от шумовых характеристик (наибольшие значения принимаются для хоккейных и футбольных площадок,</li> </ul>



№ пп	Описание																																																																							
	наименьшие - для площадок для настольного тенниса) - 10 - 40 м; для выгула собак - не менее 40 м.																																																																							
1.4	Вспомогательные строения, за исключением гаражей, размещать со стороны улиц не допускается.																																																																							
1.5	На территории малоэтажной застройки на приусадебных участках запрещается строительство стоянок для грузового транспорта и транспорта для перевозки людей, находящегося в личной собственности, кроме автотранспорта грузоподъемностью менее 1,5 тонны.																																																																							
1.6	Отдельно стоящие, встроенные или пристроенные в жилые дома гаражи на одно-два машиноместа на индивидуальный участок. Максимальное количество надземных этажей – не более 1 этажа (с возможностью использования мансардного этажа). Максимальная высота – до 7 м. Допускается размещать по красной линии без устройства распашных ворот. Допускается делать встроенными в первые этажи жилого дома.																																																																							
1.7	На земельных участках содержание скота и птицы допускается лишь в районах усадебной застройки с участком не менее 0,1 га.																																																																							
1.8	Для установки контейнеров должна быть оборудована специальная площадка с бетонным или асфальтовым покрытием, ограниченная бордюром и зелеными насаждениями (кустарниками) по периметру и имеющая подъездной путь для автотранспорта. Размер площадок должен быть рассчитан на установку необходимого числа контейнеров, но не более 5. Расстояние от контейнеров до жилых зданий, детских игровых площадок, мест отдыха и занятий спортом должно быть не менее 20 м, но не более 100 м.																																																																							
1.9	Высота помещений хозяйственных построек для содержания скота и птицы должна быть не менее 2,4 м.																																																																							
1.10	Минимальное расстояние от конструкции стены или животноводческого помещения (ближайших по направлению к жилому помещению, расположенному на соседнем участке) до границы соседнего участка при содержании животных в хозяйствах должно соответствовать минимальному расстоянию, приведенному в таблице: <table border="1" data-bbox="384 1319 1410 1628"> <thead> <tr> <th rowspan="2">Нормативный разрыв</th> <th colspan="3">Поголовье (шт.), не более</th> </tr> <tr> <th>взрослые (половозрелые) свиньи</th> <th>КРС от 18 месяцев</th> <th>овцы, козы</th> </tr> </thead> <tbody> <tr> <td>10 м</td> <td>5</td> <td>5</td> <td>10</td> </tr> <tr> <td>20 м</td> <td>8</td> <td>8</td> <td>15</td> </tr> <tr> <td>30 м</td> <td>10</td> <td>10</td> <td>20</td> </tr> <tr> <td>40 м</td> <td>15</td> <td>15</td> <td>25</td> </tr> </tbody> </table> <p>Минимальное расстояние от основного строения (жилого дома) до сараев для содержания птиц и скота:</p> <table border="1" data-bbox="288 1736 1426 2042"> <thead> <tr> <th rowspan="2">Нормативный разрыв</th> <th colspan="6">Поголовье (шт.), не более</th> </tr> <tr> <th>свиньи</th> <th>коровы, бычки</th> <th>овцы, козы</th> <th>кролики-матки</th> <th>птица</th> <th>лошади</th> </tr> </thead> <tbody> <tr> <td>4 м</td> <td>1-2</td> <td>1-2</td> <td>1-4</td> <td>1-6</td> <td>1-8</td> <td>1-2</td> </tr> <tr> <td>8 м</td> <td>3-4</td> <td>3-4</td> <td>5-8</td> <td>7-12</td> <td>9-16</td> <td>3-4</td> </tr> <tr> <td>12 м</td> <td>5-6</td> <td>5-6</td> <td>9-12</td> <td>13-18</td> <td>17-24</td> <td>5-6</td> </tr> <tr> <td>16 м</td> <td>7-8</td> <td>7-8</td> <td>13-16</td> <td>19-24</td> <td>25-32</td> <td>7-8</td> </tr> <tr> <td>20 м</td> <td>9-10</td> <td>9-10</td> <td>17-20</td> <td>25-30</td> <td>33-40</td> <td>9-10</td> </tr> </tbody> </table>	Нормативный разрыв	Поголовье (шт.), не более			взрослые (половозрелые) свиньи	КРС от 18 месяцев	овцы, козы	10 м	5	5	10	20 м	8	8	15	30 м	10	10	20	40 м	15	15	25	Нормативный разрыв	Поголовье (шт.), не более						свиньи	коровы, бычки	овцы, козы	кролики-матки	птица	лошади	4 м	1-2	1-2	1-4	1-6	1-8	1-2	8 м	3-4	3-4	5-8	7-12	9-16	3-4	12 м	5-6	5-6	9-12	13-18	17-24	5-6	16 м	7-8	7-8	13-16	19-24	25-32	7-8	20 м	9-10	9-10	17-20	25-30	33-40	9-10
Нормативный разрыв	Поголовье (шт.), не более																																																																							
	взрослые (половозрелые) свиньи	КРС от 18 месяцев	овцы, козы																																																																					
10 м	5	5	10																																																																					
20 м	8	8	15																																																																					
30 м	10	10	20																																																																					
40 м	15	15	25																																																																					
Нормативный разрыв	Поголовье (шт.), не более																																																																							
	свиньи	коровы, бычки	овцы, козы	кролики-матки	птица	лошади																																																																		
4 м	1-2	1-2	1-4	1-6	1-8	1-2																																																																		
8 м	3-4	3-4	5-8	7-12	9-16	3-4																																																																		
12 м	5-6	5-6	9-12	13-18	17-24	5-6																																																																		
16 м	7-8	7-8	13-16	19-24	25-32	7-8																																																																		
20 м	9-10	9-10	17-20	25-30	33-40	9-10																																																																		

№ пп	Описание
1.11	В сельских населённых пунктах размещаемые в пределах жилой зоны группы сараев должны содержать не более 30 блоков каждая. Площадь застройки сблокированных сараев не должна превышать 800 м <sup>2</sup> .
1.12	Расстояния от сараев для скота и птицы до шахтных колодцев должно быть не менее 50 м.
1.13	<p>Размеры хозяйственных построек, размещаемых в сельских населенных пунктах на приусадебных, приквартирных земельных участках и за пределами жилой зоны, следует принимать в соответствии с заданием на проектирование. При этом этажность их не должна превышать - 1 этаж при условии обеспечения нормативной инсоляции территории на соседних приквартирных участках.</p> <p>Допускается пристройка хозяйственного сарая, автостоянки, бани, теплицы к усадебному дому с соблюдением требований санитарных, зооветеринарных и противопожарных норм.</p> <p>Пристройка помещений к жилому дому осуществляется при изоляции их от жилых комнат не менее чем тремя подсобными помещениями, при этом помещения для скота и птицы должны иметь изолированный наружный вход, расположенный не ближе 7 м от входа в дом.</p>
1.14	<p>На территории сельской малоэтажной жилой застройки предусматривается стопроцентная обеспеченность машино – местами для хранения и парковки легковых автомобилей и других транспортных средств.</p> <p>На территории с застройкой жилыми домами усадебного типа стоянки размещаются в пределах отведенного участка.</p>
1.15	Разрешается устройство пасек и ульев на территории сельских населённых пунктов на расстоянии не менее 100 метров от ближайшего жилого дома. Пасеки должны быть огорожены плотными живыми изгородями из древесных и кустарниковых культур или сплошным деревянным забором высотой не менее 2 метров. Количество ульев на 100 кв. м земельного участка – не более 6.
1.16	<p>На придомовом участке допускается:</p> <p>— устройство небольшого (соразмерного площади участка) ландшафтно обустроенного, не дренирующего в грунт противопожарного водоема (пруда, бассейна) с одновременным информированием об этом местных органов Государственного пожарного надзора;</p>
1.17	Любые вспомогательные виды разрешённого использования объектов капитального строительства не могут по своим суммарным характеристикам (строительному объёму, общей площади, и т.д.) превышать суммарное значение аналогичных показателей основных (условных) видов разрешённого использования объектов капитального строительства, при которых установлены данные вспомогательные виды разрешённого использования.
1.18	Максимальная высота линейных сетей инженерной технического обеспечения– до 6 м., за исключением вышек связи, опор ЛЭП и иных подобных объектов.
1.19	<p>Запрещается размещать учреждения торговли, производственные мастерские и склады, являющиеся источниками шума, вибрации, ультразвуковых и электромагнитных полей, загрязнения водостоков и других вредных факторов воздействия на окружающую среду.</p> <p>Запрещается размещать магазины с наличием взрывопожароопасных веществ и материалов, а также предприятия бытового обслуживания, в которых применяются легковоспламеняющиеся жидкости.</p> <p>Запрещается размещение объектов, вредных для здоровья населения (магазинов стройматериалов, москательных-химических товаров и т.п.).</p> <p>Обустройство входа и временной стоянки автомобилей в пределах границ земельного участка, принадлежащего застройщику.</p>

№ пп	Описание
	Оборудования площадок для остановки автомобилей.
1.20	Максимальный класс опасности (по санитарной классификации) объектов капитального строительства, размещаемых на территории участков территориальной зоны – V.
1.21	Предельные минимальные (максимальные) размеры земельных участков, особенности размещения, этажность и прочие параметры для объектов инженерной инфраструктуры определяются расчетами в соответствии с требованиями технических регламентов, сводов правил, местных нормативов градостроительного проектирования поселения, других нормативных документов, действующих на территории Российской Федерации.
1.22	<p>Размеры земельных участков для отдельно стоящих объектов некапитального строительства (киосков, лоточной торговли, павильонов розничной торговли и обслуживания населения) площадью не более 20 кв.м.</p> <ul style="list-style-type: none"> <li>- минимальный - 10 кв.м.,</li> <li>- максимальный – 100 кв.м.</li> </ul> <p>Максимальная высота строения – 7 м.</p>
1.23	Требования соблюдения норм благоустройства, установленных соответствующими муниципальными правовыми актами;
1.24	<p>Требования к ограждению земельных участков:</p> <ul style="list-style-type: none"> <li>– ограждения земельных участков со стороны улицы должны выполняться в соответствии с требованиями, утвержденными органами местного самоуправления и согласованными органом, уполномоченным в области архитектуры и градостроительства;</li> <li>– высота ограждения земельных участков должна быть не более 1,8 метров;</li> <li>- ворота в заборе разрешается устанавливать только со стороны территорий общего пользования. На стороне забора, смежного с соседним участком, ворота устанавливать запрещается.</li> <li>- на фронтальной линии участка, на заборе, стоящем со стороны улицы, приспособления, представляющие опасность для пользователей общественной территории (например, колючую проволоку), можно устанавливать на высоте не менее 1,8 м от уровня тротуара, с внутренней стороны забора.</li> <li>- ограждения перед домом в пределах отступа от красной линии должно быть прозрачным и высотой не более 1,5 - 2 метров</li> <li>– ограждения между смежными земельными участками должны быть проветриваемыми на высоту не менее 0,5 м от уровня земли;</li> <li>– допускается устройство функционально оправданных участков сплошного ограждения (в местах интенсивного движения транспорта, размещения септиков, мусорных площадок и пр).</li> <li>– по взаимному согласию смежных землепользователей допускается устройство сплошных ограждений из качественных и эстетически выполненных элементов. При общей толщине конструкции ограждения до 100 мм ограждение допускается устанавливать по центру межевой границы участка, при большей толщине конструкции - смещать в сторону участка инициатора ограждения на величину превышения указанной нормы;</li> <li>- характер ограждения земельных участков со стороны улицы должен быть выдержан в едином стиле как минимум на протяжении одного квартала с обеих сторон улиц, с максимально допустимой высотой ограждений – 1,8 м. Допускается устройство функционально оправданных участков сплошного ограждения (в местах интенсивного движения транспорта, размещения септиков, мусорных площадок и других).</li> </ul> <p>Ограждение магазинов и кафе допускается только в хозяйственной части, высота не более 1,8 м.</p>

№ пп	Описание
	Ограждение детских дошкольных учреждений, школьных учреждений – по всему периметру, высота до 1,8 м.
1.25	Проектные и строительные работы вести в соответствии с установленными параметрами разрешенного строительства (реконструкции), а также требованиями технических регламентов, строительных норм и правил, других нормативных документов действующих на территории Российской Федерации
1.26	Допускается отклонение от предельных параметров разрешенного строительства объектов капитального строительства и размеров земельных участков в установленном Градостроительным кодексом порядке при предоставлении соответствующего обоснования (предоставлении расчета, выполненного проектной организацией на основании требований технических регламентов, строительных норм и правил, других нормативных документов действующих на территории Российской Федерации).
1.27	Изменение общего рельефа участка, осуществляемое путем выемки или насыпи, ведущее к изменению существующей водоотводной (дренажной) системы, к заболачиванию (переувлажнению) смежных участков или нарушению иных законных прав их владельцев, не допускается. При необходимости изменения рельефа должны быть выполнены мероприятия по недопущению возможных негативных последствий. Изменение рельефа земельного участка допускается при наличии письменного согласия правообладателей соседних земельных участков.
1.28	Отмостка должна располагаться в пределах отведенного (предоставленного) земельного участка. Отмостка зданий должна быть не менее 0,8 м. Уклон отмостки рекомендуется принимать не менее 10% в сторону от здания.
1.29	При необходимости облицовки стен существующего жилого дома, расположенного на приусадебном участке, на расстоянии ближе 1,5 метра (но не менее 1 метра) от границы соседнего земельного участка, кирпичной кладкой толщиной 120 мм, разрешается выполнять данные работы без согласия владельцев соседних земельных участков. Также не требуется согласие совладельцев земельного участка, на котором расположен жилой дом, при условии, если облицовываемый жилой дом не находится в общей долевой собственности
1.30	Все строения должны быть обеспечены системами водоотведения с кровли с целью предотвращения подтопления соседних земельных участков и строений.
1.31	Выделение земельных участков под строительство в границах зон затопления и подтопления запрещается.
1.32	Для инвалидов и других маломобильных групп населения необходимо обеспечивать возможность подъезда и эксплуатации, в том числе на инвалидных колясках, к организациям обслуживания с учетом требований СП 59.13330.2020, СП 35-101-2001, СП 35-102-2001, СП 31-102-99, СП 35-103-2001, СП 35-104-2001, СП 35-105-2002, СП 35-106-2003, СП 35-107-2003, СП 35-112-2005, СП 35-114-2003, СП 35-117-2006, РДС 35-201-99.
1.33	На садовом участке допускается возводить садовый дом сезонного, временного или круглогодичного использования, хозяйственные постройки и сооружения, теплицы и другие сооружения с утепленным грунтом, навес или гараж для автомобиля.
1.34	На садово-огородных участках, как правило, допускается возводить хозяйственные постройки и сооружения временного использования
1.35	Минимальные расстояния до границы соседнего садового участка по санитарно-бытовым условиям должны быть:

№ пп	Описание
	<ul style="list-style-type: none"> <li>- от жилого строения (или дома) – 3 метра;</li> <li>- от постройки для содержания мелкого скота и птицы – 4 метра;</li> <li>- от других построек – 1 метр;</li> <li>- от стволов деревьев:</li> <li>- высокорослых – 4 метра;</li> <li>- среднерослых – 2 метра;</li> <li>- от кустарника – 1 метр.</li> </ul>
1.36	При возведении на садовом участке хозяйственных построек, располагаемых на расстоянии 1м от границы соседнего садового участка, скат крыши следует ориентировать на свой участок
1.37	<p>Минимальные расстояния между постройками на садовом участке по санитарно-бытовым условиям должны быть:</p> <ul style="list-style-type: none"> <li>- от жилого строения (или дома) и погреба до уборной и постройки для содержания мелкого скота и птицы – согласно таблице 4;</li> <li>- до душа, бани (сауны) – 8 метров;</li> <li>- от шахтного колодца до уборной и компостного устройства в зависимости от направления движения грунтовых вод – 50 метров (при соответствующем гидрогеологическом обосновании может быть увеличено).</li> </ul>
1.38	Расстояния между жилыми домами при новом строительстве принимаются в соответствии с нормами противопожарной безопасности, инсоляции и освещённости.

Минимальные расстояния от стен зданий и границ земельных участков учреждений и предприятий обслуживания следует принимать на основе расчетов инсоляции и освещенности, соблюдения противопожарных и бытовых разрывов, но не менее приведенных в таблице:

Здания (земельные участки) учреждений и предприятий обслуживания	Расстояния от зданий (границ участков) учреждений и предприятий обслуживания, метров		
	до красной линии	до стен жилых зданий	до зданий общеобразовательных школ, дошкольных образовательных и лечебных учреждений
Дошкольные образовательные учреждения и общеобразовательные школы	25	По нормам инсоляции, освещенности и противопожарным нормам	
Пункты приема вторичного сырья	-	20	50
Пожарные депо	10	50	50

Противопожарные расстояния между жилыми и общественными зданиями, а также между жилыми, общественными зданиями и вспомогательными зданиями и сооружениями производственного, складского и технического назначения в зависимости от степени огнестойкости и класса их конструктивной пожарной опасности принимаются в соответствии с таблицей.

Степень огнестойкости здания	Класс конструктивной пожарной опасности	Материалы несущие и ограждающих конструкций строения	Минимальные расстояния при степени огнестойкости и классе конструктивной пожарной опасности жилых и общественных зданий, м			
			I II III	II III	IV	IV, V
			C0	C1	C0, C1	C2, C3
I II III	C0	Камень, бетон, железобетон и др. негорючие материалы	6	8	8	10
II III	C1	То же, что и (I), с	8	10	10	12
IV	C0, C1	деревянными и перекрытиями, защищенными негорючими и трудногорючими материалами	8	10	10	12
IV, V	C2, C3	Древесина, каркасные ограждающие конструкции из негорючих, трудногорючих и горючих материалов	10	12	12	15

Противопожарные расстояния от хозяйственных построек, расположенных на одном садовом или приусадебном земельном участке, до жилых домов соседних земельных участков, а также между жилыми домами соседних земельных участков следует принимать в соответствии с таблицей 2, а также с учетом требований к объектам класса функциональной пожарной опасности Ф1.4 при организованной малоэтажной застройке.

Противопожарные расстояния между жилым домом и хозяйственными постройками, а также между хозяйственными постройками в пределах одного садового или приусадебного земельного участка не нормируются.

Противопожарные расстояния от границ застройки сельских поселений с одно-, двухэтажной индивидуальной застройкой, а также от домов и хозяйственных построек на

территории садовых и приусадебных земельных участков до лесных насаждений в лесничествах (лесопарках) – должны быть не менее 30 м.

### 3. Параметры гаражей, наземных автостоянок и их земельных участков

Стандартные размеры гаражей в осях:

Длина – не более 6 метров, ширина – не более 4,5 м, высота – не более 3 м.

При наличии нескольких единиц автотранспорта допускается изменение размера гаража в пределах до 48 кв.м. Размеры гаража под личный грузовой автотранспорт определяются на основании технических характеристик (габаритов) автомобиля. На территории жилых зон стоянки размещаются в пределах отведенного участка. Минимальное количество машино-мест для хранения индивидуального автотранспорта на территории земельных участков, в соответствии с таблицей.

Объекты, здания и сооружения	Расчетная единица	Число машино-мест на расчетную единицу
Индивидуальные жилые дома	земельный участок	2

### 4. Расчетные параметры улиц и дорог

Улично-дорожную сеть населенных пунктов следует проектировать в виде непрерывной системы с учетом функционального назначения улиц и дорог, интенсивности транспортного, велосипедного и пешеходного движения, архитектурно-планировочной организации территории и характера застройки.

Классификацию и расчетные параметры улиц и дорог следует принимать по таблице.

Категория сельских улиц и дорог	Основное назначение	Расчетная скорость движения, км/ч	Ширина полосы движения, м	Число полос движения	Ширина пешеходной части тротуара, м
Поселковая дорога	Связь поселения с внешними дорогами общей сети	60	3,5	2	-
Главная улица	Связь жилых территорий с общественным центром	40	3,5	2-3	1,5-2,25
Улицы в жилой застройке:					
основная	Связь внутри жилых территорий и с главной улицей по направлениям с интенсивным	40	3,0	2	1,0-1,5

	движением				
второстепенная (переулок)	Связь между основными жилыми улицами	30	2,75	2	1,0
проезд	Связь жилых домов, расположенных в глубине квартала, с улицей	20	2,75-3,0	1	0-1,0
Хозяйственный проезд, скотопрогон	Прогон личного скота и проезд грузового транспорта к приусадебным участкам	30	4,5	1	-

Размещение зданий и сооружений вспомогательного назначения (трансформаторные и распределительные подстанции, тепловые пункты, насосные и пр.) должно быть компактным и не выходить за линию застройки улиц.

Отдельно стоящие газорегуляторные пункты должны располагаться от зданий и сооружений на расстояниях не менее приведенных в таблице.

Давление газа на вводе в ГРП, ГРПБ, ШРП (МПа)	Расстояния в свету от отдельно стоящих ГРП, ГРПБ и отдельно стоящих ШРП по горизонтали (м), до			
	зданий и сооружений	железнодорожных и трамвайных путей (до ближайшего рельса)	автомобильных дорог (до обочины)	воздушных линий электропередачи
до 0,6	10	10	5	не менее 1,5 высоты опоры
свыше 0,6 до 1,2	15	15	8	

Примечания:

1. Расстояние следует принимать от наружных стен зданий ГРП, ГРПБ или ШРП, а при расположении оборудования на открытой площадке - от ограждения.

2. Требования таблицы распространяются также на узлы учета расхода газа, располагаемые в

отдельно стоящих зданиях или в шкафах на отдельно стоящих опорах.

3. Расстояние от отдельно стоящего ШРП при давлении газа на вводе до 0,3 МПа до зданий и

сооружений не нормируется.

Зоны сельскохозяйственного использования



Противопожарные расстояния между строениями и сооружениями в пределах одного садового участка не нормируются.

Допускается группировать и блокировать строения (или дома) на двух соседних участках при однорядной застройке.

Минимальные противопожарные расстояния между крайними жилыми строениями (или домами) и группами жилых строений (или домов) на участках должны быть не менее, указанных в таблице:

	Материал несущих и ограждающих конструкций строения	Расстояния, м		
		А	Б	В
А	Камень, бетон, железобетон и другие негорючие материалы	6	8	10
Б	То же, с деревянными перекрытиями и покрытиями, защищенными негорючими и трудногорючими материалами	8	10	12
В	Древесина, каркасные ограждающие конструкции из негорючих, трудногорючих и горючих материалов	10	12	15

Между домами, расположенными на противоположных сторонах проезда, должны быть учтены противопожарные расстояния. Расстояние от хозяйственных построек до красных линий улиц и проездов должно быть не менее 5 м.

Минимальные расстояния до границы соседнего участка по санитарно-бытовым условиям должны быть:

- от садового дома - 3 метра;
- от других построек - 1 метр;
- от стволов деревьев:
- высокорослых - 4 метра;
- среднерослых - 2 метра;
- от кустарника - 1 метр.

Расстояние между жилым строением (или домом) и границей соседнего участка измеряется от цоколя дома или от стены дома (при отсутствии цоколя), если элементы дома (эркер, крыльцо, навес, свес крыши и др.) выступают не более чем на 50 см от плоскости стены. Если элементы выступают более чем на 50 см, расстояние измеряется от выступающих частей или от проекции их на землю (консольный навес крыши, элементы второго этажа, расположенные на столбах и др.).

Расстояние от окон жилых комнат до стен соседнего дома и хозяйственных построек (сарая, автостоянки, бани), расположенных на соседних земельных участках, должно быть не менее 6 метров.

При возведении на садовом участке хозяйственных построек, располагаемых на расстоянии 1 м от границы соседнего садового участка, следует скат крыши ориентировать на свой участок.

Минимальные расстояния между постройками по санитарно-бытовым условиям должны быть, м:

- от садового дома до душа, бани (сауны), дворовых туалетов - 8;
- от колодца до дворовых туалетов и компостного устройства - 8.

Указанные расстояния должны соблюдаться между постройками, расположенными на смежных участках.

В случае примыкания хозяйственных построек к жилому строению или жилому дому расстояние до границы с соседним участком измеряется отдельно от каждого объекта блокировки, например:

- дом-гараж (от дома не менее 3 м, от гаража не менее 1 м);
- дом - хозяйственная постройка (от дома не менее 3 м, от постройки не менее 4 м).

Гаражи для автомобилей могут быть отдельно стоящими, встроенными или пристроенными к садовому дому.

Расстояние от застройки на территории садоводческих объединений до лесных массивов должно быть не менее 15 м.

Иные показатели:

Территория садоводческого объединения должна быть соединена подъездной дорогой с автомобильной дорогой общего пользования. На территорию садоводческого объединения с числом садовых участков до 50 следует предусматривать один въезд, более 50 - не менее двух въездов.

Минимально необходимый состав зданий, сооружений, площадок общего пользования на территории садоводческих объединений приведен в таблице.

Объекты	Удельные размеры земельных участков, м <sup>2</sup> на 1 садовый участок, на территории садоводческих объединений с числом участков		
	15 - 100	101 - 300	301 и более
1	2	3	4
Сторожка с правлением объединения	1-0,7	0,7-0,5	0,4
Магазин смешанной торговли	2-0,5	0,5-0,2	0,2 и менее
Здания и сооружения для хранения средств пожаротушения	0,5	0,4	0,35
Площадки для мусоросборников	0,1	0,1	0,1
Площадка для стоянки автомобилей при въезде на территорию объединения	0,9	0,9-0,4	0,4 и менее

На территории садоводческого объединения ширина улиц и проездов в красных линиях должна быть:

- для улиц - не менее 15 метров;
- для проездов - не менее 9 метров.

Ширина проезжей части улиц и проездов принимается для улиц - не менее 7,0 метра, для проездов - не менее 3,5 метра.

Минимальный радиус закругления края проезжей части - 6,0 метра.

Планировочное решение территории садоводческого, огороднического объединения должно обеспечивать проезд автотранспорта ко всем индивидуальным земельным участкам, объединенным в группы, и объектам общего пользования.

На проездах следует предусматривать разъездные площадки длиной не менее 15 м и шириной не менее 7 м, включая ширину проезжей части. Расстояние между перекрестками должно быть не более 200 метров.

Максимальная протяженность тупикового проезда не должна превышать 150 метров. Тупиковые проезды обеспечиваются разворотными площадками диаметром 16 м.

Использование разворотной площадки для стоянки автомобилей не допускается.

Для сбора твердых коммунальных отходов на территории общего пользования проектируются площадки для мусорных контейнеров. Площадки для мусорных контейнеров размещаются на расстоянии не менее 20 и не более 500 м от границ садовых участков.

Индивидуальные садовые участки, как правило, должны быть ограждены.

Ограждения с целью минимального затенения территории соседних участков должны быть сетчатые или решетчатые высотой 1,5 метра. Допускается устройство глухих ограждений со стороны улиц и проездов по решению общего Совета членов садоводческого объединения.

Территория садоводческого, огороднического, объединения должна быть

оборудована системой водоснабжения.

Снабжение хозяйственно-питьевой водой может производиться как от централизованной системы водоснабжения, так и автономно – от шахтных и мелкотрубчатых колодцев, каптажей родников.

На территории общего пользования садоводческого, огороднического объединения должны быть предусмотрены источники питьевой воды. Вокруг каждого источника должны быть организованы зоны санитарной охраны.

#### Зоны специального назначения

Кладбища с погребением путем предания тела (останков) умершего земле (захоронение в могилу, склеп) размещают на расстоянии:

1) от жилых, общественных зданий, спортивно-оздоровительных и санаторно-курортных зон:

- 50 м - для сельских, закрытых кладбищ и мемориальных комплексов, кладбищ с погребением после кремации;

- от водозаборных сооружений централизованного источника водоснабжения населения не менее 1000 м с подтверждением достаточности расстояния расчетами поясов зон санитарной охраны водоисточника и времени фильтрации;

- в сельских населенных пунктах, в которых используются колодцы, каптажи, родники и другие природные источники водоснабжения, при размещении кладбищ выше по потоку грунтовых вод санитарно-защитная зона между кладбищем и населенным пунктом обеспечивается в соответствии с результатами расчетов очистки грунтовых вод и данными лабораторных исследований.

Территория санитарно-защитных зон должна быть спланирована, благоустроена и озеленена, иметь транспортные и инженерные коридоры. Процент озеленения определяется расчетным путем из условия участия растительности в регулировании водного режима территории.

На территориях санитарно-защитных зон кладбищ, крематориев, зданий и сооружений похоронного назначения не разрешается строительство зданий и сооружений, не связанных с обслуживанием указанных объектов, за исключением культовых и обрядовых объектов.

На кладбищах, в крематориях и других зданиях и помещениях похоронного назначения следует предусматривать систему водоснабжения. При отсутствии централизованных систем водоснабжения и канализации допускается устройство шахтных колодцев для полива и строительство общественных туалетов выгребного типа в соответствии с требованиями санитарных норм и правил.

Размер санитарно-защитных зон после переноса кладбищ, а также закрытых кладбищ для новых погребений остается неизменным.

Похоронные бюро, бюро-магазины похоронного обслуживания следует размещать в первых этажах организаций коммунально-бытового назначения в пределах жилой застройки на обособленных участках, удобно расположенных для подъезда транспорта, на расстоянии не менее 50 м до жилой застройки, территорий лечебных, детских, образовательных, спортивно-оздоровительных, культурно-просветительных организаций и организаций социального обеспечения населения.

Дома траурных обрядов размещают на территории действующих или вновь проектируемых кладбищ, территориях коммунальных зон, обособленных земельных участках в границах жилой застройки и на территории пригородных зон.

Расстояние от домов траурных обрядов до жилых зданий, территории лечебных, детских, образовательных, спортивно-оздоровительных, культурно-просветительных организаций и организаций социального обеспечения регламентируется с учетом характера траурного обряда и должно составлять не менее 100 м.

На территориях, подверженных затоплению, размещение кладбищ, скотомогильников и строительство капитальных зданий, строений, сооружений без

проведения специальных защитных мероприятий по предотвращению негативного воздействия вод запрещаются.

Полигоны ТКО проектируются в соответствии с требованиями:

- СанПиН 2.1.3684-21 "Санитарно-эпидемиологические требования к содержанию территорий городских и сельских поселений, к водным объектам, питьевой воде и питьевому водоснабжению, атмосферному воздуху, почвам, жилым помещениям, эксплуатации производственных, общественных помещений, организации и проведению санитарно-противоэпидемических (профилактических) мероприятий";

- проектной документацией;

- размер санитарно-защитной зоны следует принимать в соответствии с требованиями СанПиН 2.2.1/2.1.1.1200-03 (новая редакция), при этом размеры санитарно-защитных зон следует принимать не менее:

- мусоросжигательные и мусороперерабатывающие объекты - 500 - 1000 м;

- полигонов - 500 м;

- участков компостирования - 500 м;

- полей ассенизации - 1000;

- сливных станций - 500 м;

- мусороперегрузочных станций - 100 м;

- полей складирования и захоронения обезвреженных осадков (по сухому веществу) - 100 м.

2. Полигоны ТКО размещаются за пределами жилой зоны, на обособленных территориях с обеспечением нормативных санитарно-защитных зон;

3. При отводе земельного участка определяется срок эксплуатации полигона и мероприятия по возвращению данной территории в состояние пригодное для хозяйственного использования (рекультивация);

4. Не допускается размещение полигонов:

- в зонах санитарной охраны источников питьевого водоснабжения в соответствии с требованиями СанПиН 2.1.4.1110-02;

- в зонах охраны лечебно-оздоровительных местностей и курортов;

- в местах выхода на поверхность трещиноватых пород;

- в местах выклинивания водоносных горизонтов;

- в местах массового отдыха населения и размещения оздоровительных учреждений;

5. Полигоны ТКО размещаются на основании документации о проведении геологических изысканий.

По периметру всей территории полигона ТКО проектируется ограждение или осушительная траншея глубиной более 2 м или вал высотой не более 2 м.

Статья 25. Территории, применительно к которым градостроительные регламенты не устанавливаются или на которые градостроительные регламенты не распространяются

1. На картах градостроительного зонирования муниципального образования, помимо территориальных зон, зон с особыми условиями использования территории, отображены территории, на которые не распространяется действие градостроительных регламентов, и территории, применительно к которым не устанавливаются градостроительные регламенты.

2. Действие градостроительного регламента не распространяется на земельные участки:

1) в границах территорий памятников и ансамблей, включенных в единый государственный реестр объектов культурного наследия (памятников истории и культуры) народов Российской Федерации, а также в границах территорий памятников или

ансамблей, которые являются выявленными объектами культурного наследия и решения о режиме содержания, параметрах реставрации, консервации, воссоздания, ремонта и приспособлении которых принимаются в порядке, установленном законодательством Российской Федерации об охране объектов культурного наследия;

2) в границах территорий общего пользования;

3) предназначенные для размещения линейных объектов и (или) занятые линейными объектами;

4) предоставленные для добычи полезных ископаемых.

3. Градостроительные регламенты не устанавливаются для земель лесного фонда, земель, покрытых поверхностными водами, земель запаса, земель особо охраняемых природных территорий (за исключением земель лечебно-оздоровительных местностей и курортов), сельскохозяйственных угодий в составе земель сельскохозяйственного назначения, земельных участков, расположенных в границах особых экономических зон и территорий опережающего социально-экономического развития.

4. Использование земельных участков, на которые действие градостроительных регламентов не распространяется или для которых градостроительные регламенты не устанавливаются, определяется уполномоченными федеральными органами исполнительной власти, уполномоченными органами исполнительной власти субъектов Российской Федерации или уполномоченными органами местного самоуправления в соответствии с федеральными законами. Использование земельных участков в границах особых экономических зон определяется органами управления особыми экономическими зонами. Использование земель или земельных участков из состава земель лесного фонда, земель или земельных участков, расположенных в границах особо охраняемых природных территорий, определяется соответственно лесохозяйственным регламентом, положением об особо охраняемой природной территории в соответствии с лесным законодательством, законодательством об особо охраняемых природных территориях.

Заместитель Главы Нижнекамского  
муниципального района

А.В. Умников