



ПОСТАНОВЛЕНИЕ

12.05.2017

г. Иннополис

КАРАР

№ 17

Об утверждении схем дислокации дорожных знаков

В целях повышения качества жизни населения и безопасности дорожного движения на территории города Иннополис, в соответствии с Федеральным законом от 08.11.2007 №257-ФЗ «Об автомобильных дорогах и о дорожной деятельности в Российской Федерации и о внесении изменений в отдельные законодательные акты Российской Федерации», Уставом муниципального образования «город Иннополис» Верхнеуслонского муниципального района Республики Татарстан, по согласованию с ОГИБДД МОМВД РФ «Верхнеуслонский», постановляю:

1. Утвердить схемы дислокации дорожных знаков на участках города Иннополис согласно Приложениям №1- 2.
2. Контроль за исполнением настоящего постановления оставляю за собой.

Руководитель



Р.Р.Шагалеев

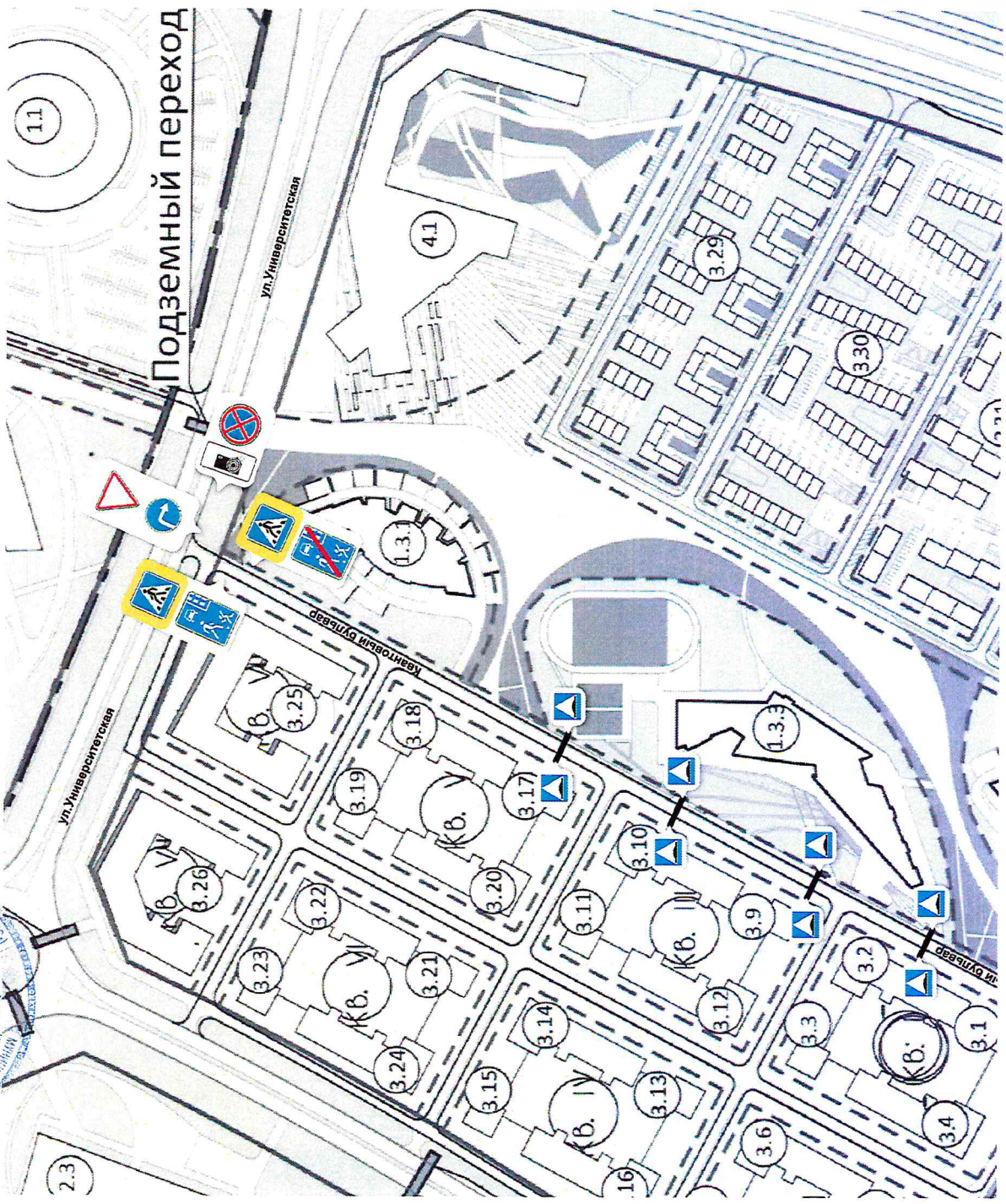
Шилова № 1

Утверждаю:

Руководитель исполнительного
комитета г. Инополис
/Шагалаев Р.Р./
ИНОПОЛИС 04 2017

Ознакомлен:


ОМБДД МОМВА РФ
«ВЕРХНЕСЛОНСКИЙ»
Шагалаев Р.А./
ИНОПОЛИС 04 2017



Дорожные знаки постоянного действия:



ПДД 3.27 "Остановка запрещена"



ПДД 2.4 "Уступите дорогу"



ПДД 4.1.2 "Движение направо"



ПДД 5.19.1 "Пешеходный переход"



ПДД 5.21 "Жилая зона"



ПДД 5.22 "Конец жилой зоны"



ПДД 8.23 "Фотофиксация"



ПДД 5.20 "Искусственная неровность"

Мшавишвили НК

Утверждаю:

Руководитель исполнительного

комитета «Инициатива»

комитета «Инициатива»
КОМИТЕТ ГОРОДА
ИННОПОЛИС

/Р.Р.Шагалеев/ 04 2017г.



Ознакомлен:

ОГИБДД МОМВД РФ



«ВЕРХНЕСЛУОНСКИЙ»

/Р.А. Багаутдинов/


04 2017г.



ул. Центральная



Веденская слобода



Дорожные знаки
постоянного действия



ПДД Знак 2.5
Движение без
остановки запрещено



ПДД Знак 8.1.1
Расстояние до объекта